

ATLANTIC TRAVEL & TOURS

# PET FRIENDLY TRAVEL PLANNER



[WWW.VISITATLANTICTRAVELTOURS.COM](http://WWW.VISITATLANTICTRAVELTOURS.COM)



## **UN MESSAGGIO DAL FONDATORE**

**DR. STEVE TABACCHI**

Cari viaggiatori,

Il viaggio con animali domestici rappresenta oggi una scelta sempre più importante per chi desidera condividere ogni esperienza con il proprio compagno a quattro zampe. Organizzare questo tipo di viaggio richiede attenzione, pianificazione e servizi dedicati, per garantire comfort e serenità sia ai viaggiatori che agli animali.

Per questo motivo mettiamo a vostra disposizione la nostra esperienza, con proposte studiate per offrire qualità, sicurezza e soluzioni su misura, organizzate con largo anticipo e curate in ogni dettaglio.

Siamo lieti di presentarvi il nostro Travel Planner dedicato ai viaggi pet-friendly. Sfogliandolo potrete scoprire i nostri servizi, i Paesi di provenienza dei viaggiatori con cui collaboriamo e una selezione di destinazioni adatte a chi viaggia con animali domestici.

Benvenuti a bordo!



## CHI SIAMO

**Tour operator** con sede in **USA** e **Regno Unito** specializzato in viaggi di piacere per friendly **individuali** e per **gruppi** residenti in **USA, Canada, Regno Unito, Irlanda, Italia, Australia.**

Abbiamo accuratamente selezionato paesi in grado di offrire viaggi a prezzi vantaggiosi senza compromettere la **sicurezza** e la **qualità** dei servizi.

Desideriamo anche offrire **servizi aggiuntivi** in grado di dare ai clienti totale libertà e comfort in termini di **visti turistici, cambio valuta, spedizione dei bagagli prima della partenza, polizze assicurative, servizi aeroportuali comprendenti check-in prioritario, accesso fast track per i controlli di sicurezza e utilizzo delle lounges, possibilità di un fotografo professionista durante il viaggio e assistenza dedicata per viaggi con animali domestici.**



# I NOSTRI MERCATI DI RIFERIMENTO

**Organizziamo viaggi di piacere pet friendly individuali e per gruppi  
residenti nei seguenti paesi**

- USA
- CANADA
- REGNO UNITO
- IRLANDA
- ITALIA
- AUSTRALIA



## **I NOSTRI VALORI AGGIUNTI PER I VIAGGIATORI**

### **CLIENTE PROTAGONISTA**

Creiamo itinerari su misura in base alle esigenze e preferenze del cliente.

### **INNOVAZIONE, ORIGINALITÀ E CREATIVITÀ**

Inseriamo in ogni viaggio, se possibile, luoghi e attrazioni originali e innovativi. Vogliamo offrire esperienze fuori dai soliti itinerari del turismo di massa.

### **UNA PERSONA GRATIS OGNI 15 PAGANTI**

La nostra formula sempre attiva permette ai clienti che desiderano portare con sé almeno 15 persone di avere una gratuita'. Per i dettagli, vedere la sezione separata in questa travel planner.

### **SCONTI E VANTAGGI**

Abbiamo accuratamente selezionato vari servizi che offrono sconti e vantaggi per i viaggiatori disabili come ad esempio uno straordinario sconto del 20%, valido tutto l'anno e senza alcun limite di spesa.

### **TURISMO SOSTENIBILE, RICERCA E BENEFICENZA**

Con i nostri viaggi, sia noi che i nostri clienti possiamo fare molto per sostenere le organizzazioni locali legate alla protezione del nostro bellissimo pianeta e sostenere alcune organizzazioni di ricerca e beneficenza.

# VIAGGI SU MISURA PER TUTTI



## I NOSTRI ITINERARI DI VIAGGIO

Organizziamo esclusivamente itinerari per viaggi innovativi e originali fuori dai sentieri battuti del turismo di massa. Desideriamo che ciascun cliente sia il protagonista del suo viaggio

## LE NOSTRE CLASSI DI VIAGGIO

Organizziamo viaggi per le seguenti classi:

- **FIRST**
- **PREMIUM**
- **ECONOMY**



## **UNA PERSONA GRATIS OGNI 15 PAGANTI**

Approfittate della nostra formula **sempre attiva**. Se avete la possibilità di portare **almeno 15 persone**, **una persona** avrà il viaggio **gratis**. Provate a pensare a qualsiasi persona che potrebbe essere interessata tra parenti, amici, colleghi di lavoro o altro e ricordate che se avete bisogno di un accompagnatore o guida turistica che possa assistervi per tutta la durata del tour possiamo offrire anche questo servizio.

# VIAGGIATE SEMPRE CON UNO SCONTO ESCLUSIVO!




**-20%**

- **ATTIVO TUTTO L'ANNO**
- **PER TUTTE LE CATEGORIE DI VIAGGIATORI**
- **NESSUN LIMITE DI SPESA MINIMO RICHIESTO**

## **I NOSTRI SERVIZI**

LE NOSTRE ECCELLENTI  
PARTNERSHIP CON I VARI  
FORNITORI CI PERMETTONO  
DI OFFRIRE AI NOSTRI  
CLIENTI IL MEGLIO DEI  
SEGUENTI SERVIZI

**TRASPORTI COMODI**  
**ALLOGGI CONFORTEVOLI**  
**VIAGGI ED ESCURSIONI DI QUALITÀ**  
**SPEDIZIONE ANTICIPATA BAGAGLI**  
**VISTI TURISTICI**  
**CAMBIO DI VALUTA**  
**POLIZZE ASSICURATIVE**





# COME USARE QUESTA TRAVEL PLANNER

Nelle pagine seguenti noterete che non abbiamo pubblicato itinerari di viaggio già pronti per questo motivo: vogliamo che **siate voi i protagonisti del vostro viaggio**, creando un'esperienza su misura per voi.

Seguite i seguenti passaggi:

- 1) Vedete le **categorie di viaggio** e scegliete quelle che vi interessano.
- 2) Vedete le **categorie di servizi** e selezionate quelle pertinenti.
- 3) Esaminate le **destinazioni** che abbiamo selezionato e per le quali siamo specializzati e scegliete quelle di vostro interesse.
- 4) Procedete con la richiesta di **itinerario e preventivo** seguendo le istruzioni.



# CATEGORIE DI VIAGGIO

Nelle pagine seguenti potrete esaminare tutte le categorie di viaggio per le quali siamo specializzati. Offriamo una varietà di scelte che vi permetteranno di individuare gli aspetti che più vi interessano per creare il vostro viaggio su misura.





## NATURA

Desiderate un viaggio a totale contatto con la natura?  
Possiamo aiutarvi a preparare un itinerario su misura  
con le migliori destinazioni.

**RICHIESTA PREVENTIVO**





## CULTURA E TRADIZIONI

Storia, arte, musica, scienza, tecnologia, folklore e tradizioni. Il termine cultura racchiude tutto questo e siamo felici di preparare per voi un itinerario su misura che include fiere ed eventi locali, musei, monumenti e bus turistici.

**RICHIESTA PREVENTIVO**





## **ESPERIENZE ENOGASTRONOMICHE**

Ogni destinazione ha la sua enogastronomia locale da gustare e apprezzare. I nostri contatti con le varie aziende possono permettervi di partecipare a lezioni e degustazioni.

**RICHIESTA PREVENTIVO**





## **SPORT**

Visitare una destinazione e praticare qualche tipo di attività sportiva locale è un ottimo modo per divertirsi e imparare o perfezionare le proprie abilità. Possiamo offrire la nostra assistenza per il noleggio dell'attrezzatura adeguata ed eventuali lezioni.

Se invece desiderate solo vedere qualche evento sportivo locale, possiamo prenotare per voi in anticipo i biglietti a prezzi vantaggiosi.

**RICHIESTA PREVENTIVO**





## **PARCHI DIVERTIMENTO E TEMATICI**

Amate i parchi divertimento e tematici? Molte destinazioni hanno attrazioni uniche in termini di montagne russe adrenaliniche, industria cinematografica, spettacoli con animali e molto altro. Possiamo assistervi nella prenotazione anticipata dei biglietti d'ingresso a prezzi vantaggiosi.

**RICHIESTA PREVENTIVO**





## SHOPPING

Viaggiare significa anche portare a casa ricordi e regali per i nostri amici e parenti. Possiamo aiutarvi a trovare le opzioni giuste creando un vero e proprio itinerario.

**RICHIESTA PREVENTIVO**





## **TURISMO NAUTICO**

Avete uno spirito avventuroso? Desiderate viaggiare in modo differente? Il turismo nautico potrebbe soddisfare queste aspettative. Possiamo assistervi con tutto ciò di cui avete bisogno per quanto riguarda noleggio e altro ancora.

**RICHIESTA PREVENTIVO**






## **VIAGGIARE IN AUTO - VAN**

Siete una famiglia e avete bisogno di un' auto o un piccolo gruppo e desiderate un van? Contattateci e sapremo assistervi nelle varie fasi riguardanti il noleggio e le polizze assicurative a prezzi vantaggiosi.

**RICHIESTA PREVENTIVO**





## **VIAGGI IN CAMPER E ROULOTTE**

Amate la guida e l'indipendenza? In questo caso viaggiare in camper o roulotte potrebbe essere la soluzione giusta. Potrete entrare a totale contatto con la destinazione. Possiamo assistervi nel noleggio del veicolo e preparare un itinerario su misura.

**RICHIESTA PREVENTIVO**





## **VIAGGIARE IN PULLMAN**

Volete viaggiare senza lo stress della guida? Viaggiare a bordo di un pullman potrebbe essere la soluzione giusta. Possiamo assistervi nella creazione di un viaggio su misura con tappe di più giorni e pernottamenti lungo le tratte o gite giornaliere che possono permettervi di ridurre il cambio delle strutture alberghiere per i pernottamenti. Vi permetterà di viaggiare comodamente e vedere molte destinazioni.

**RICHIESTA PREVENTIVO**




## **SERVIZI DI VIAGGIO AGGIUNTIVI**


Nelle pagine seguenti potrete esaminare i servizi aggiuntivi che offriamo. Saranno in grado di permettervi di ridurre notevolmente i motivi di stress per godervi una vacanza senza pensieri.

# CHECK IN E BAGAGLIO REGISTRATO PRIORITARIO

Dite addio alle lunghe attese al check-in! Con il nostro servizio di check-in prioritario, potrete ritirare la vostra carta d'imbarco e lasciare il bagaglio registrato in un batter d'occhio! Siamo sempre pronti a offrirvi questa opzione, in base alla disponibilità delle compagnie aeree, per rendere i vostri viaggi ancora più confortevoli, sia che viaggiate in premium che in economy class. **Non perdetevi tempo, scegliete il comfort!**



# ELIMINATE LE CODE IN AEROPORTO CON IL SERVIZIO FAST TRACK



Sappiamo quanto possa essere frustrante aspettare a lungo in aeroporto per i controlli di sicurezza! Per questo motivo, ci impegniamo a includere sempre nei nostri viaggi l'accesso alla corsia preferenziale, così potrete saltare la coda e godervi il vostro tempo senza stress.

Il servizio è disponibile in base alla disponibilità di ciascun aeroporto, quindi non possiamo garantirne sempre la presenza. Tuttavia, siamo lieti di informarvi che è stato implementato nella maggior parte degli aeroporti da noi utilizzati. **Non perdetevi questa opportunità!**





# COMFORT NELLE LOUNGES AEROPORTUALI


Un tempo riservate esclusivamente ai passeggeri di business e first class, oggi le lounges aeroportuali sono accessibili anche a chi viaggia in altre classi! Offriamo il massimo del comfort e del lusso per rendere la vostra esperienza in aeroporto indimenticabile. Nei nostri pacchetti viaggio, cerchiamo sempre di includere l'accesso a queste esclusive aree nei punti di partenza e arrivo (compatibilmente con la disponibilità degli aeroporti e delle compagnie aeree). Rilassatevi, gustate prelibatezze culinarie, sorseggiate bevande raffinate e approfittate di docce rinfrescanti, il tutto in ambienti eleganti e silenziosi. **Non perdetevi questa opportunità unica!**





# FOTOGRAFO VIAGGI

PER UN TOUR DA RICORDARE  
PER SEMPRE



Alcuni viaggi sono speciali: un viaggio di nozze, un anniversario di matrimonio con rinnovo dei voti matrimoniali oppure un momento per stare insieme con cari amici o parenti. Occasioni belle come quelle appena menzionate saranno ricordate mediante delle fotografie e video professionali. Se siete interessati ad includere nel vostro prossimo viaggio questa opzione, siamo felici di poter offrire il nostro supporto con fotografi che potranno rendere il vostro viaggio un ricordo duraturo.

# VIAGGIARE CON ANIMALI DOMESTICI



Desiderate partire ma non sapete a chi lasciare il vostro amico/a a quattro zampe? Perché non portare anche lui / lei a divertirvi con voi? Del resto è parte integrante della vostra famiglia. Organizziamo viaggi su misura anche per questa circostanza particolare

## SERVIZI DISPONIBILI

- **TRASPORTI**
- **ALLOGGI**
- **SERVIZIO DI PET SITTER**
- **POLIZZA ASSICURATIVA VIAGGIO PER ANIMALI**





## VISTI TURISTICI

Avete bisogno di un visto turistico per visitare un paese? Forniamo tutto il supporto necessario.

CHINA	CNY	7.3169
EURO	EUR	0.6644
JAPAN	JPY	109.00
SINGAPORE	SGD	1.3772
HONG KONG	HKD	7.0043
NEW ZEALAND	NZD	1.1646

## CAMBIO DI VALUTA

Sebbene l'uso delle carte di credito/debito e prepagate sia la soluzione migliore, vi suggeriamo di avere sempre dei soldi in contanti e siamo felici di aiutarvi a cambiare la valuta prima della vostra partenza.



## SPEDIZIONE ANTICIPATA DEL BAGAGLIO PRIMA DELLA PARTENZA

Desiderate velocizzare i controlli di sicurezza aeroportuali e viaggiare comodamente? Contattateci e vi aiuteremo a spedire i vostri bagagli prima della partenza.



## POLIZZE ASSICURATIVE

Avete bisogno di una polizza assicurativa e di supporto per capire il tipo di servizio più adatto? Contattateci e saremo felici di aiutarvi a fare la scelta migliore per quanto riguarda i seguenti aspetti:

- Cancellazione del viaggio
- Assistenza sanitaria
- Smarrimento del bagaglio
- COVID 19



# LE NOSTRE SELEZIONATE DESTINAZIONI

## SICUREZZA E STABILITA' PRIMA DI TUTTO

Per Atlantic Travel & Tours la sicurezza dei nostri clienti viene prima di tutto e per questo il nostro tour operator effettua un monitoraggio costante che ci aiuta a capire quali località nel mondo garantiscono maggiore stabilità **sociale, politica ed economica**.

Dopotutto, un buon viaggio sarà ricordato non solo per le sue attrazioni interne ma anche per la sua sicurezza e stabilità e **i nostri clienti meritano il meglio**.

# NORD AMERICA

- USA
- CANADA
- BERMUDA
- GROENLANDIA



# CENTRO AMERICA

## CARAIBI

- ANGUILLA
- ANTIGUA & BARBUDA
- ARUBA
- BAHAMAS
- BARBADOS
- CAYMAN
- CUBA
- CURACAO
- GRENADA
- GUADALUPA
- BRITISH VIRGIN ISLANDS
- USA VIRGIN ISLANDS
- MARTINIQUE
- MONTSERRAT
- PUERTO RICO
- SAINT BARTHELEMY
- SAINT KITTS & NEVIS
- SANTA LUCIA
- SINT MARTEEN
- TOBAGO
- TURKS & CAICOS



# EUROPA

- REGNO UNITO
- IRLANDA
- ISOLE FAROE
- ISLANDA
- NORVEGIA
- SVEZIA
- FINLANDIA
- PAESI BASSI
- SPAGNA
- PORTOGALLO
- ITALIA
- MALTA
- GRECIA



# AFRICA

- EGITTO
- SEYCHELLES
- MAURITIUS
- ZANZIBAR



# ASIA

- ISRAELE - PALESTINA
- EMIRATI ARABI
- MALDIVE
- GIAPPONE



# OCEANIA

- AUSTRALIA
- POLINESIA FRANCESE







# NORD AMERICA

## USA

### PERCHE' ANDARE

**Gli Stati Uniti si trovano nella parte centrale del Nord America tra il Canada e il Messico e sono bagnati dall'Oceano Atlantico a est e dall'Oceano Pacifico a ovest. Sono sempre stati considerati la terra delle opportunità e della libertà che ha permesso a molti migranti di raggiungere ricchezza e progresso.**

**È un paese noto per le sue grandi scoperte e innovazioni, ma anche per le sue città vibranti, i grandi spazi, l'industria cinematografica e la multietnicità.**

**Possiede anche bellezze naturali uniche come maestose sequoie, ampie e lunghe spiagge dominate da due oceani impetuosi, enormi canyon e impetuosi geysers. È un paese moderno ma con un passato legato agli indiani nativi, al colonialismo britannico e alla cultura afroamericana.**

**Presenta anche una grande varietà di generi musicali come rock, pop, folk, country, blues, soul, jazz, dance, gospel e sport famosi come surf, calcio, basket, baseball, hockey su ghiaccio.**

**RICHIESTA PREVENTIVO**



## CALIFORNIA

Fari e promontori, spiagge dorate, onde impetuose cavalcate da surfisti, tunnel di magma, crateri vulcanici, un lago di tufo, isole selvagge e maestose, sequoie.

La storia della corsa all'oro è ancora presente nelle città fantasma. Uno Stato importante anche per l'industria cinematografica con le sue varie celebrità, informatica - social media e grandi città multietniche.

## OREGON

La costa di questo Stato è caratterizzata da parchi naturali affacciati sul mare, fari, faraglioni e spiagge famose. La parte interna dispone di attrazioni uniche: colline con striature di vari colori e un deserto a 1200 metri di altezza. Le città sono pittoresche e le strade panoramiche. Infine lo shopping esentasse e' particolarmente apprezzato.



## WASHINGTON

Questo Stato è famoso per le sue coste incontaminate con piccoli villaggi, surreali foreste pluviali temperate ma anche per le sette popolazioni native indiane che vi hanno lasciato un profondo passato storico. Seattle è una città culturalmente aperta, innovativa e vivibile. Infine l'industria aeronautica Boeing merita una visita.



## NEVADA

Questo Stato prevalentemente desertico è famoso per la città di Las Vegas dove è possibile avere infinito divertimento ma dispone anche di molte altre interessanti attrazioni come ad esempio ipotetica aerea di extraterrestri, città fantasma, una città dai divorzi veloci e un luogo ultraterreno dove formazioni di arenaria rossa sembrano vomitare fuoco dalle sabbie del deserto.

## IDAHO

Le sue cittadine conservano uno spirito occidentale, è possibile ammirare cascate alte 14 metri ( più alte di quelle del Niagara) e la duna di sabbia più alta del Nord America: 140 metri di altezza. Qui troverai l'unico parco negli Stati Uniti dove potrai dare una bottiglia di latte ai cuccioli di orso.



## UTAH

Foreste lussureggianti, aridi deserti rocciosi con archi di arenaria, pinnacoli rocciosi, rocce a forma di fungo, una splendida distesa di sale, piccole città con una forte identità mormone e riserve indiane.



## **ARIZONA**

Paesaggi western, canyon con rocce perfettamente levigate che seguono linee ondulate ipnotiche e con impronte di dinosauri, riserve di nativi indiani con un'antica casa indiana letteralmente costruita sulla roccia, una distesa desertica le cui rocce formano un arcobaleno dai molteplici colori. Uno Stato ricco di attrattive naturalistiche.

## **NEW MEXICO**

Un deserto con dune di sabbia completamente bianche, antiche case scavate nella roccia dagli indigeni che popolavano questa zona e alti pinnacoli che superano i 30 metri di altezza.



## **COLORADO**

Imponenti dune di sabbia incorniciate da uno sfondo di maestose cime montuose alte oltre 4.000 metri, villaggi rupestri all'interno di nicchie rocciose, cime innevate, laghi di montagna e distese di fiori selvatici, un bellissimo anfiteatro al centro di una splendida spianata naturale su una sporgente roccia rossa dove ascoltare musica dal vivo, pinnacoli rocciosi di argilla e sabbia dalle forme più fantasiose e dai colori più svariati che cambiano continuamente a seconda della luce del giorno.




## WYOMING

Lo Stato dei cowboy, rodei, sale da ballo, pascoli sconfinati, canyon panoramici, un misterioso monumento primitivo di pietre piatte disposte in cerchio, concerti di musica country e bluegrass dal vivo, geysers maestosi, sorgenti prismatiche, sorgenti termali e orsi. Uno Stato a totale contatto con la natura.

## MONTANA

Grandi paesaggi di montagna, cime innevate, valli glaciali, immense foreste, laghi cristallini, calanchi, archi naturali, fossili di dinosauri rinvenuti tra le rocce, grotte calcaree, bisonti, orsi e città fantasma.



## TEXAS

Spiagge con numerose tartarughe marine, un centro spaziale, un'antica fortezza, il luogo dove fu assassinato il presidente John Fitzgerald Kennedy e un clima sempre caldo.



## **OKLAHOMA**

Praterie, boschi, foreste e storie di nativi indiani. Una terra selvaggia ma allo stesso tempo con una popolazione cordiale e accogliente.

## **KANSAS**

Vaste pianure, bisonti, paesaggi sconfinati e ritmi di vita molto tranquilli dove è possibile avere totale relax.



## **NEBRASKA**

Una sconfinata distesa di praterie solitarie, un pilastro calcareo alto 150 piedi con una guglia, un lungo sentiero per biker ed escursionisti che attraversa l'entroterra settentrionale del Nebraska per un totale di 313 chilometri che segue un intero binario ferroviario abbandonato, un luogo legato alla storia di una battaglia tra l'esercito americano e gli indiani nativi e ricostruzioni di città western.



## **SOUTH DAKOTA**

Uno straordinario mix di storia e natura tra storie di pionieri, sculture rupestri, iscrizioni che testimoniano un antico passato, laghi glaciali, campi di grano e orizzonti infiniti.

## **NORTH DAKOTA**

Quasi completamente pianeggiante a fortissima vocazione agricola, grandi praterie con bisonti e cavalli allo stato brado, un passato di popolazioni indigene e un parco dai calanchi colorati con bizzarre formazioni rocciose.



## **LOUISIANA**

Casa con alte piantagioni, cultura creola, una palude con più di 65 diverse specie di rettili, 250 specie di uccelli e una grande concentrazione di caratteristiche aquile americane. In questo Stato è nato il jazz.



## ARKANSAS

Montagne e panorami mozzafiato, bagni termali, laghi, numerose gallerie d'arte, corse di cavalli purosangue, musica folk, jazz, rock'n'roll, country e bluegrass, ville vittoriane.

Bill Clinton, è nato nella città di Hope, dove ha trascorso la sua giovinezza e ha iniziato la sua formazione a Hot Springs. C'è anche una miniera di diamanti dove i visitatori possono scavare e conservare ciò che trovano. Inoltre è presente il ponte più lungo del Nord America che può essere percorso solo a piedi o in bicicletta e non è mai stato attraversato da auto o camion. Numerose le feste a tema gastronomico: pesche, pomodori, uva, piselli dalla buccia viola e angurie.

## MISSOURI

Questo Stato conserva buona parte della storia dell'autentica Route 66 in una byway contrassegnata da cartelli, luoghi storici, empori, trattorie, musei e attrazioni. Lewis e Clark sono partiti da qui per il loro epico viaggio attraverso terre sconosciute fino al Pacifico. Cacciatori di pellicce e commercianti usavano St. Louis come punto di rifornimento prima di partire per le Montagne Rocciose. Inoltre scopri il luogo che ha ispirato Mark Twain e visita la sua casa. I cercatori d'oro partirono da qui in cerca di ricchezze nel west.



## IOWA

Nella regione delle Grandi Pianure. Uno Stato con artigianato locale e altre attrazioni come ad esempio bellissime trapunte fatte a mano, allevamenti di polli, musica dal vivo, pannocchie di mais, limonate ghiacciate. E' possibile vedere la strada più tortuosa del mondo. Questo Stato è famoso per il luogo di nascita di Buffalo Bill, il famoso cacciatore, soldato e attore americano diventato famoso alla fine del XIX secolo.



## **MINNESOTA**

Lo Stato dei 10.000 laghi, un centro commerciale esentasse per abbigliamento e calzature con 520 negozi e sessanta ristoranti, foreste, montagne e Minneapolis con il suo fantastico aeroporto considerato uno dei migliori del Nord America in termini di comfort e disponibilità.

## **MISSISSIPPI**

Luoghi dall'autentico fascino meridionale con ville, rigogliosi giardini botanici, giri in carrozza, musicisti impareggiabili: qui è nato Elvis Presley. Gustoso cibo locale: pesce gatto fritto, focaccine, pollo fritto croccante, verdure e pane di mais, bistecche, tamales, gamberi bolliti e speziati e panoramiche crociere nel Mississippi.



## **TENNESSEE**

In questo Stato sono presenti più di 1200 luoghi che offrono musica dal vivo ogni sera e più di 700 monumenti, campi di battaglia e altri segni del passato. Qui Elvis Presley ha registrato i suoi primi successi e Martin Luther King è stato assassinato. Inoltre si possono ammirare spettacolari cascate sotterranee considerate le più alte d'America.



## **KENTUCKY**

Questo Stato è conosciuto in particolare per la musica bluegrass (derivata dal country), il Bourbon (un tipo di Whisky originario dell'omonima contea), le corse di cavalli, le grotte sotterranee e la casa natale di Abraham Lincoln.

## **ILLINOIS**

Fa parte della regione dei Grandi Laghi, dove Abraham Lincoln iniziò la sua carriera politica e visse per diversi anni. Il suo enorme lago Michigan e la città di Chicago sono le principali attrattive.



## **WISCONSIN**

Si trova tra il lago Michigan e il Minnesota e ha molti boschi e laghi ma ciò che lo rende davvero famoso sono: la birra, la musica e le motociclette. Si può visitare la Miller Brewery, una delle più conosciute degli Stati Uniti. Il Summer Festival offre 11 palchi con musica rock per 9 giorni consecutivi. Da non perdere una visita al museo Harley-Davidson che ispirerà un viaggio a bordo della mitica motocicletta lungo le strade del Wisconsin.




## ALABAMA

In questo Stato è iniziata la battaglia per i diritti civili degli afroamericani, la costa ha spiagge di sabbia bianca e acqua cristallina, c'è un piccolo studio di registrazione dove alcuni dei più grandi artisti e gruppi musicali della storia hanno registrato i loro successi come ad esempio i Rolling Stones, Paul Simon, Bob Seger, Bob Dylan, Lynyrd Skynyrd e Rod Stewart.

## INDIANA

Questo Stato agricolo occupato da vaste fattorie ospita, a Indianapolis, la corsa automobilistica più importante degli USA, la Indianapolis 500, altri eventi conosciuti sono la NASCAR Allstate 400, e il Gran Premio motociclistico.



## GEORGIA

La più grande collezione al mondo di cimeli della Coca Cola dove puoi assaggiare fino a 70 gusti differenti provenienti da tutto il mondo e gli studi della CNN si trovano in questo Stato. Inoltre qui è nato e sepolto Martin Luther King Jr e troverai la sede mondiale della famosa Delta Airlines, maestose piantagioni di querce e un litorale con edifici storici, fari pittoreschi, lungomare e parchi naturali.



## **OHIO**

Questo Stato ha dato agli Stati Uniti sette presidenti arrivando ad ottenere il soprannome di "Madre dei presidenti". Inoltre è la patria di Thomas Edison e dei fratelli Wright, inventori dell'aeroplano. Il territorio è prevalentemente pianeggiante e noto per l'alta concentrazione di allevamenti bovini.

## **FLORIDA**

Isole coralline con mare dal colore blu intenso, palme e mangrovie ondegianti, vita notturna vivace, paludi con alligatori e coccodrilli, città con gallerie d'arte, parchi divertimento e ovviamente Miami: città piena di allegria con spiagge e grattacieli da sogno.



## **SOUTH CAROLINA**

Meta turistica conosciuta per storia e cultura ma anche per natura e trekking. Colonizzata dagli inglesi a partire dalla seconda metà del XVII secolo, che vi stabilirono grandi piantagioni, prevalentemente di cotone. Molto apprezzata per le sue grandi spiagge.



## **NORTH CAROLINA**

Terra di diversità, cultura, storia e bellezza. Uno Stato con un paesaggio molto vario: dalle alte vette che si estendono a est del Mississippi, al più alto sistema di dune di sabbia naturale situato nella parte orientale degli Stati Uniti. Qui i fratelli Wright avviarono il primo aereo a motore.

## **VIRGINIA**

Ricco di attrazioni storiche come Mount Vernon, sede del primo presidente degli Stati Uniti George Washington, Monticello, sede del terzo presidente degli Stati Uniti Thomas Jefferson e Historical Triangle, sede del primo insediamento inglese nel Nuovo Mondo con Colonial Williamsburgh e Yorktown dove ci fu la Guerra d'Indipendenza Americana. I primi astronauti della NASA sono stati addestrati in questo Stato. Sono presenti spiagge, escursioni, programmi dedicati alla natura e feste locali. E' possibile anche visitare il luogo di sepoltura del presidente John Fitzgerald Kennedy.



## **WEST VIRGINIA**

Il West Virginia non ha eguali sulla East Coast quando si parla di rafting e il New River rimane la località più famosa per il rafting ma anche per rilassanti passeggiate a contatto con la natura.



## **DISTRICT OF COLUMBIA**

Luogo famoso per la Casa Bianca, il Pentagono e i monumenti ma anche per Georgetown conosciuta per le stradine con pittoresche case colorate, vicoli ricchi di storia, marciapiedi di mattoni rossi, sontuose ville ottocentesche e la vitalità giovanile tipica di un quartiere universitario.

## **MARYLAND**

Il Maryland racchiude storia, cultura e una vivace scena enogastronomica con frutti di mare (soprattutto granchi blu) grazie alla baia di Chesapeake. È soprannominata l'America in miniatura, perché vanta un po' di tutto: sia il mare che la montagna, sia paesaggi urbani che rurali, storici e moderni.



## **DELAWARE**

Conosciuto anche come The First State perché in questo Stato la prima delle 13 colonie ratificò la Costituzione degli Stati Uniti nel 1787. Famosa per i suoi acquisti esentasse e per il suo regime fiscale particolarmente conveniente per le aziende. Offre ai suoi visitatori mete balneari, città interessanti, luoghi storici e riserve naturali incontaminate.



## **NEW JERSEY**

Colline, boschi, fattorie, borghi, cittadine curate e una lunga costa di sabbia bianca dove rilassarsi. Tutto facilmente raggiungibile da New York o Filadelfia.

## **PENNSYLVANIA**

La Pennsylvania rappresenta il luogo in cui si sono svolti gli eventi più importanti della storia americana. Questo è lo Stato in cui sono nati gli Stati Uniti. La Dichiarazione di Indipendenza e la Costituzione Americana sono state ratificate e firmate a Filadelfia.



## **NEW YORK**

Famoso in tutto il mondo per ospitare l'omonima città e le famose Cascate del Niagara ma anche numerosi laghi nel nord e nell'ovest dello Stato e molte cittadine. New York City è il motore dell'economia mondiale con i suoi suggestivi grattacieli, la sua vita frenetica, l'eleganza e il lusso.



## CONNECTICUT

Territorio ricco di foreste e laghi con tranquilli villaggi coloniali incastonati in un paesaggio rurale. Qui si trova la prima università degli USA, la casa di Mark Twain e la ricostruzione di un villaggio coloniale.

## RHODE ISLAND

Il più piccolo Stato americano con bellissime riserve naturali, spiagge e case signorili dell'aristocrazia americana. In questo luogo è possibile vedere la chiesa dove si sposarono John Fitzgerald Kennedy e Jacqueline Bouvier.



## MASSACHUSETTS

Ricco di attrattive culturali, feste locali, arte, attività all'aria aperta e bellezze naturali. Boston è una città bella e facile da girare, con una struttura compatta e un'indiscussa ricchezza storica, architettonica e culturale legata al colonialismo britannico e alla successiva indipendenza. La parte costiera di Cape Cod presenta pittoreschi villaggi, la residenza dove il presidente John Fitzgerald Kennedy trascorreva i suoi periodi estivi e ampie spiagge affacciate sull'impetuoso Oceano Atlantico.



## **NEW HAMPSHIRE**

Tipici villaggi del New England, città ricche di cultura, chilometri di parchi e foreste pittoresche, laghi invitanti, paesaggi rurali incontaminati.

## **VERMONT**

Un territorio con bei panorami, cittadine vivaci e luoghi storici. L'80% della superficie terrestre del Vermont è costituito da foreste mentre il 10% è utilizzato come pascoli. Nelle fertili vallate si producono cereali, latticini, frutta e verdura. Lo sciroppo d'acero e il formaggio cheddar sono i prodotti alimentari di fama mondiale di questo Stato. In autunno, durante la stagione del foliage, la natura del Vermont si accende di straordinari colori vividi, come presi in prestito dalla tavolozza di un pittore.



## **MAINE**

Le città e i villaggi di questo Stato consentono di immergersi nella vita contemporanea del New England. Lungo la costa scoprirai una regione ricca di gallerie d'arte, negozi, ampie spiagge sabbiose, vivaci comunità di artisti e magnifiche architetture d'epoca. Bellissime penisole di costa rocciosa che conducono i turisti tra villaggi di pescatori d'altri tempi e romantici fari a picco sul mare e in autunno lo spettacolo del foliage dai tanti colori caldi che impreziosiscono strade e parchi.



## **A L A S K A**

Affascinanti ghiacciai, terre selvagge, fiordi, pittoresche città moderne, la storia del periodo di massimo splendore di Fairbanks, una montagna di circa 6.000 metri di altezza, l'aurora boreale in inverno e il sole di mezzanotte in estate.



## **H A W A I I A R C I P E L A G O**

Questo arcipelago di otto isole maggiori, diversi atolli e numerosi isolotti minori si trova al centro dell'Oceano Pacifico: isole tropicali, paesaggi paradisiaci dalle acque blu cobalto, spiagge bianche, cime vulcaniche a strapiombo sul mare, foreste lussureggianti piene di fiori esotici, remoti canyon, barriere coralline, vallate rigogliose, montagne innevate, innumerevoli cascate e una ricca cultura e tradizioni dove il senso dell'accoglienza ha un valore speciale.




## AVETE BISOGNO DI ULTERIORE ISPIRAZIONE PER IL VOSTRO VIAGGIO?

Ci auguriamo che le informazioni che avete appena analizzato siano state fonte di ispirazione per un viaggio negli Stati Uniti. Qualora necessitate di ulteriori dettagli, siamo lieti di presentarvi la nostra brochure ispirazionale, all'interno della quale troverete esempi di itinerari personalizzabili in base alle vostre esigenze e preferenze.



## DOVE TROVARLA

Cliccate sul pulsante nero a destra per scaricare la brochure ispirazionale e scoprire idee di viaggio affascinanti al di fuori dei sentieri battuti del turismo di massa.



## PASSI SUCCESSIVI

Siamo certi che, dopo aver esaminato la nostra brochure, avrete a disposizione tutte le informazioni necessarie per pianificare il vostro viaggio. Vi invitiamo a richiedere un itinerario personalizzato e un preventivo; saremo lieti di collaborare alla realizzazione del vostro sogno.





# NORD AMERICA

## CANADA

### PERCHE' ANDARE

**Il Canada è considerato per estensione il secondo paese più grande del mondo dopo la Russia. Questo enorme territorio confina a sud con gli Stati Uniti e a nord-ovest con l'Alaska. Inoltre, i mari che lo circondano sono l'Oceano Artico a nord, l'Oceano Atlantico a est e l'Oceano Pacifico a ovest. È un luogo straordinario per i suoi grandi spazi, enormi praterie, montagne rocciose, ghiacciai, grandi laghi. Le città sono molto pulite, verdi e con un ritmo di vita molto rilassato. È molto interessante conoscere la sua storia relativa alle popolazioni autoctone Algonchine, Irochesi, Cayuga, Inuit e le vicende passate legate al colonialismo britannico e francese.**

**RICHIESTA PREVENTIVO**



## **YUKON**

Remoto, vasto e selvaggio con enormi montagne e valli. Era abitato dal popolo Inuit e nell' 800 era famoso per la corsa all'oro. Una meta a totale contatto con la natura con il sole di mezzanotte in estate e l'aurora boreale in inverno.

## **BRITISH COLUMBIA**

Caratterizzata da una natura selvaggia fatta di parchi naturali, montagne, laghi, fiumi e da bellissime città come Vancouver nota per la pulizia, l'ordine, i grandi spazi verdi dove rilassarsi e il suo bellissimo molo.



## **ALBERTA**

Laghi dalle acque cristalline, immense pareti montuose, distese di pini e mandrie di bufali allo stato brado. Le città principali, Edmonton e Calgary, offrono invece un buon ventaglio di eventi e attrazioni che meritano una visita. Sono presenti anche aride praterie dove sono stati trovati numerosi fossili di dinosauri.



## **SASKATCHEWAN**

Una regione con una grande varietà di natura: foreste boreali, laghi e animali come castori, orsi e pellicani. Nella parte centrale ci sono piccoli paesi e a sud sconfinite praterie con campi di grano.

## **MANITOBA**

Una regione sconfinata ricca di paesaggi autentici e selvaggi, di siti storici testimoni di un passato ancora palpitante del commercio di pellicce e la sua incantevole diversità naturalistica che accoglie sapientemente sia i cactus spinosi che la suggestiva tundra. Sono presenti metropoli di primo livello, affascinanti insediamenti storici, immense praterie, foreste e laghi che fanno della zona un piccolo paradiso terrestre.



## **NORTHWEST TERRITORIES**

Remoti, selvaggi, scarsamente abitati e affascinanti. Il sottosuolo è saturo di oro, gas naturale e diamanti, la costa bagnata dall' Oceano Artico è frastagliata e presenta magnifici promontori e i laghi sono incastonati tra colline ghiacciate. Inoltre sono presenti miniere di diamanti aperte al pubblico.



## NUNAVUT

Il più grande dei territori canadesi. Questa regione artica e i suoi numerosi isolotti ospitano una significativa comunità Inuit. Costituito da immense pianure della tundra, montagne, ghiacciai e laghi ghiacciati per buona parte dell'anno, questa regione selvaggia è risparmiata dal turismo di massa. Renne, orsi polari e trichechi convivono tra le terre innevate e le coste. La capitale, Iqaluit, offre molte attività e visite. Nel Nunavut è anche possibile scoprire la cultura Inuit, attraverso la caccia e la pesca, ma anche tramite lezioni di creazione di oggetti tipici e feste locali.

## ONTARIO

Contiene oltre un terzo della popolazione canadese, concentrata tra la capitale finanziaria, Toronto, e la capitale della nazione, Ottawa. Gran parte del suo territorio è ricoperto da vaste distese di natura selvaggia e incontaminata punteggiate da migliaia di laghi, boschi e pittoreschi paesini.



## QUEBEC

Una delle zone più affascinanti del Nord America. Il capoluogo di provincia è Québec City, mentre la città più grande è Montreal. Il francese è la lingua ufficiale. Area ricca di fascino e legami storici con grandi laghi blu, montagne innevate, fiumi di acqua limpida e borghi storici.



## **NEWFOUNDLAND AND LABRADOR**

Una costa enorme e selvaggia, cittadine pittoresche dal ritmo di vita lento, scogliere, baie e iceberg dove purtroppo il grande transatlantico Titanic ebbe la sua drammatica fine.

## **NEW BRUNSWICK**

Una regione ricoperta per il 90% da foreste e abitata da orsi, balene, alci e foche che costituisce una meta da sogno per gli amanti della natura incontaminata con scogliere a picco sull'oceano e lunghe spiagge di sabbia bianca.



## **PRINCE EDWARD ISLAND**

Graziosi paesini a picco sul mare, scogliere dal colore rosso intenso, dune di sabbia e spiagge favolose. Questa piccola e ordinata provincia, collegata da un ponte alla terraferma, vi stupirà con la sua ospitalità e atmosfera rurale, tra fish & chips, villaggi di pescatori, una vita lenta e rilassante, tradizionali danze gaeliche (ceilidhs) e musica celtica.

# NOVA SCOTIA



Borghi costieri ricchi di fascino e storia con case colorate, fari da cartolina, verdi colline, onde che si infrangono su spiagge sabbiose e forti costruiti dagli inglesi nel 1856 per difendere il territorio dagli attacchi esterni. Un angolo di Scozia in Canada.



## AVETE BISOGNO DI ULTERIORE ISPIRAZIONE PER IL VOSTRO VIAGGIO?

Ci auguriamo che le informazioni che avete appena analizzato siano state fonte di ispirazione per un viaggio in Canada. Qualora necessitate di ulteriori dettagli, siamo lieti di presentarvi la nostra brochure ispirazionale, all'interno della quale troverete esempi di itinerari personalizzabili in base alle vostre esigenze e preferenze.



## DOVE TROVARLA

Cliccate sul pulsante nero a destra per scaricare la brochure ispirazionale e scoprire idee di viaggio affascinanti al di fuori dei sentieri battuti del turismo di massa.



## PASSI SUCCESSIVI

Siamo certi che, dopo aver esaminato la nostra brochure, avrete a disposizione tutte le informazioni necessarie per pianificare il vostro viaggio. Vi invitiamo a richiedere un itinerario personalizzato e un preventivo; saremo lieti di collaborare alla realizzazione del vostro sogno.





# NORD ATLANTICO

## BERMUDA

### PERCHE' ANDARE

Queste straordinarie isole dalle spiagge rosa e bianche si trovano nell'Oceano Atlantico settentrionale a circa 1.000 km a est della costa degli Stati Uniti d'America. Il territorio è costituito da oltre 130 isole e isolotti di roccia vulcanica e formazioni coralline con mare cristallino e clima caldo. Il paese ha un passato storico legato al colonialismo britannico.



**RICHIESTA PREVENTIVO**

# ARCIPELAGO DELLE BERMUDA



Comprende 130 isole e isolotti nell'Oceano Atlantico, molti dei quali sono uniti da ponti. Ognuna di queste isole è caratterizzata da spiagge spettacolari, vegetazione lussureggiante e fauna selvatica unica. Grazie alle vantaggiose condizioni fiscali, le isole sono diventate un importante centro finanziario, sede di numerose banche e società industriali. Case color pastello e dimore signorili tra vegetazione lussureggiante e profumati frangipani e bouganville.

Musei e gallerie d'arte aggiungono tocchi di raffinatezza urbana, e i suoi numerosi forti attirano gli appassionati di storia.

Un maestoso pezzo di Inghilterra rurale ambientato in climi più caldi.



## AVETE BISOGNO DI ULTERIORE ISPIRAZIONE PER IL VOSTRO VIAGGIO?

Ci auguriamo che le informazioni che avete appena analizzato siano state fonte di ispirazione per un viaggio alle Bermuda. Qualora necessitate di ulteriori dettagli, siamo lieti di presentarvi la nostra brochure ispirazionale, all'interno della quale troverete esempi di itinerari personalizzabili in base alle vostre esigenze e preferenze.



## DOVE TROVARLA

Cliccate sul pulsante nero a destra per scaricare la brochure ispirazionale e scoprire idee di viaggio affascinanti al di fuori dei sentieri battuti del turismo di massa.



## PASSI SUCCESSIVI

Siamo certi che, dopo aver esaminato la nostra brochure, avrete a disposizione tutte le informazioni necessarie per pianificare il vostro viaggio. Vi invitiamo a richiedere un itinerario personalizzato e un preventivo; saremo lieti di collaborare alla realizzazione del vostro sogno.





# NORD ATLANTICO GROENLANDIA

## PERCHE' ANDARE

**Straordinaria isola situata nell'estremo nord dell'Oceano Atlantico tra il Canada a sud-ovest, l'Islanda a sud-est, e l'Oceano Artico a nord. È l'isola più grande del pianeta e allo stesso tempo meno densamente popolata.**

**Caratterizzata da un fitto groviglio di fiordi e isolotti, sole di mezzanotte in estate e aurora boreale in inverno, iceberg e ghiacciai. Le popolazioni locali di Eskimos (Inuit) vivono in piccoli villaggi principalmente lungo le coste occidentali.**

**RICHIESTA PREVENTIVO**



## **NORD**

La Groenlandia settentrionale è la terra del sole di mezzanotte e delle slitte trainate da cani. Una cornucopia di esperienze artiche con giganteschi iceberg e il fiordo di ghiaccio di Ilulissat, premiato con un posto nella stimata lista dei siti del patrimonio mondiale dell'UNESCO. Lungo una costa che si estende per migliaia di chilometri si trovano piccole comunità basate sulla caccia e sulla pesca.

## **DISCO BAY**

Famoso per le sue particolari rocce vulcaniche lungo i sentieri escursionistici, il ghiacciaio Lyngmark, balene e uccelli.



## **DESTINATION ARCTIC CIRCLE**

Questo territorio ospita l'unica strada della Groenlandia famosa per la calotta glaciale, un percorso per slitte trainate da cani che collega la seconda città più grande del paese, Sisimiut, all'aeroporto internazionale di Kangerlussuaq, la gara di sci più dura del mondo Arctic Circle Race e la pesca fluviale incontaminata in remote valli di montagna. Lo sci, l'escursionismo, la caccia, la pesca e il kayak sono attività profondamente radicate nella storia umana della regione.



## REGIONE DELLA CAPITALE

La capitale della Groenlandia è una metropoli artica con l'atmosfera di una piccola città, modellata dalla natura e nota per la sua diversità culturale, lo shopping, l'osservazione delle balene, lo sci e la cucina raffinata in un'esperienza cosmopolita con un tocco di backcountry dove si incontrano persone innovative, artisti di tendenza, impiegati, pescatori e cacciatori. Leggende e tradizioni vengono reinterpretate da artisti, musicisti e designer locali. A sud della capitale e nel fiordo ci sono luoghi dove rilassarsi e trascorrere del tempo all'aria aperta, raggiungibili con il traghetto costiero durante una vacanza nel fine settimana.

## SUD

Terra di montagne frastagliate e pascoli verdi dove gli allevamenti di pecore confinano direttamente con i fiordi di ghiaccio e la storia degli insediamenti norvegesi si interseca con le moderne comunità di pescatori e cacciatori della Groenlandia. Strade sterrate e sentieri escursionistici tra comunità agricole e una grande fascia di ghiaccio marino che scorre direttamente dai mari del nord sono tutti elementi unici della Groenlandia meridionale.



## EST

Terra dominata dalla calotta glaciale e da catene montuose incredibilmente ripide. La cultura è profondamente radicata nei miti e nelle leggende, spesso espresse in ossa e incisioni rupestri, ma allo stesso tempo è una cultura rilevata a livello globale con forti radici di caccia e uno spirito quotidiano di avventura. Fiordi di ghiaccio, escursioni, piccoli insediamenti e gite in barca.

# **NORTHEAST NATIONAL PARK**



Territorio incontaminato non toccato dall'uomo e disabitato con enormi aree di tundra, montagne spettacolari e profondi fiordi pieni di iceberg.



## AVETE BISOGNO DI ULTERIORE ISPIRAZIONE PER IL VOSTRO VIAGGIO?

Ci auguriamo che le informazioni che avete appena analizzato siano state fonte di ispirazione per un viaggio in Groenlandia. Qualora necessitate di ulteriori dettagli, siamo lieti di presentarvi la nostra brochure ispirazionale, all'interno della quale troverete esempi di itinerari personalizzabili in base alle vostre esigenze e preferenze.




## DOVE TROVARLA

Cliccate sul pulsante nero a destra per scaricare la brochure ispirazionale e scoprire idee di viaggio affascinanti al di fuori dei sentieri battuti del turismo di massa.



## PASSI SUCCESSIVI

Siamo certi che, dopo aver esaminato la nostra brochure, avrete a disposizione tutte le informazioni necessarie per pianificare il vostro viaggio. Vi invitiamo a richiedere un itinerario personalizzato e un preventivo; saremo lieti di collaborare alla realizzazione del vostro sogno.





# CENTRO AMERICA CARAIBI

## PERCHE' ANDARE

**Questa vasta regione geografica composta da più di 7.000 isole comprende tutti i paesi circondati dal Mar dei Caraibi.**

**Il suo passato storico è principalmente legato al colonialismo britannico, francese e olandese ma anche a Spagna, Malta e Danimarca e alle popolazioni locali con le loro arti e tradizioni.**

**Un vero paradiso di mare e spiagge con un ritmo di vita tranquillo, persone molto cordiali e disponibili, tanto divertimento, musica e cibo.**

**RICHIESTA PREVENTIVO**



## ANGUILLA

L'isola di Anguilla si trova in un territorio del Regno Unito, più precisamente nell'arcipelago dei Caraibi Britannici e perfettamente posizionata tra Nord e Sud America non lontano da Porto Rico. La sua posizione rende questa meravigliosa isola un luogo ideale da visitare vista la giurisdizione britannica e il piacevole stile di vita.

## ANTIGUA & BARBUDA

**Antigua** con 365 spiagge, una per ogni giorno dell'anno offre molte attività acquatiche in termini di snorkeling, immersioni o gite in barca ma anche diverse attività sulla terraferma, a partire dalle visite ai centri portuali, esplorando la foresta pluviale, una serata barbecue e musica caraibica, una visita ad un sito UNESCO e tanto altro.

**Barbuda** è incorniciata da una distesa di spiagge sabbiose incontaminate impreziosite da legni e conchiglie. Le persone vengono qui per nuotare, fare snorkeling e immersioni, o semplicemente rilassarsi sulla spiaggia e godersi il sole.



## ARUBA

Un tempo dominata dagli olandesi, oggi è un territorio indipendente dei Paesi Bassi. L'isola è un vero paradiso in terra. L'entroterra è desertico, la parte settentrionale è brulla e selvaggia con coste frastagliate, mentre la costa meridionale è caratterizzata da lunghe spiagge bianche e mare cristallino con sfumature che vanno dall'azzurro al turchese con resort di lusso, casinò, vita notturna e divertimento.

E' soprannominata "l'isola felice" per il calore e la disponibilità dei suoi abitanti. Ci sono le rovine di due città fantasma costruite dai cercatori d'oro. La vita notturna è molto vivace nei bar e nei club delle diverse spiagge, si balla, si parla sulla spiaggia fino al mattino e si possono fare crociere al tramonto.



## **B A H A M A S**

Costituito da un arcipelago di circa 700 isole (tra cui numerosi isolotti corallini, alcuni completamente disabitati) a est della Florida, nel Mar dei Caraibi. Ciascuna delle sue isole fa parte del Commonwealth, la cui sovranità appartiene al Regno Unito. Una destinazione da sogno, natura incontaminata, lunghe spiagge bagnate da acque cristalline, un'enorme barriera corallina e un'atmosfera coloniale.

## **B A R B A D O S**

Un tempo colonia britannica, l'isola divenne indipendente nel 1966, ma ancora oggi fa parte del Commonwealth. Caratterizzata da un'atmosfera caraibica unica, allegria, spiagge e mare paradisiaci.



## **C A Y M A N**

Tre atolli dove la natura domina quasi incontrastata. Relax con spiagge e mare da sogno, divertimento dal tramonto in poi, tra lounge bar e musica. British Overseas Territory, cioè isole sotto la sovranità del Regno Unito.



## CUBA

L'isola delle auto d'epoca, dell'architettura coloniale e della natura esotica, la più visitata delle isole caraibiche. Edifici in stile europeo dai colori pastello, musicisti jazz, caffè e bar, magnifiche spiagge di sabbia bianca.

## CURACAO

Mare turchese, spiagge di sabbia bianca, palme e cieli azzurri. Inoltre, c'è una notevole influenza olandese in molti posti a causa del lungo periodo coloniale del passato e presenta alcuni vantaggi per i turisti provenienti da paesi appartenenti all'Unione Europea, si entra con la carta d'identità, i collegamenti aerei dall'Olanda sono ottimi e non c'è bisogno di cambiare valuta. Case colorate, piazze lastricate, antichi forti di epoca coloniale, spiagge da sogno con iguane e galline che passeggiano lungo il mare.



## GRENADA

Alta e aspra modellata dai vulcani, con i suoi laghi vulcanici e pendii ricoperti di foreste pluviali, città vivaci e colorate, ricche di musica e quotidianità da scoprire nei mercatini. Spiagge sabbiose deserte. Paese delle spezie con una cultura gastronomica di tipo creolo molto raffinata e gustosa.



## **GUADALUPA**

Questo angolo dei Caraibi è in realtà un territorio francese con sabbie bianche punteggiate da palme, piante di mangrovie, distese di alghe, lagune verdissime e minuscoli isolotti, laghi, cascate, vulcani. Anche in questo caso i cittadini EU possono entrare nel paese con la carta di identità e non occorre cambiare la valuta.

## **ISOLE VERGINI BRITANNICHE**

Quaranta isole di origine vulcanica, di cui solo 15 abitate, territorio d'oltremare del Regno Unito. Spiagge bianche e montagne lussureggianti. Una natura vergine, selvaggia e incontaminata, verdi colline, spiagge e mare paradisiaci.



## **ISOLE VERGINI AMERICANE**

Patria dell'esenzione fiscale e dei locali notturni e diurni, città e residenze con fortissimo retaggio coloniale, isolotti verdeggianti, spiagge di sabbia bianca e colline vulcaniche.



## MARTINICA

Regione della Francia a statuto speciale del dipartimento francese d'oltremare come membro straordinario dell'UE, il che significa che i cittadini italiani ed europei non necessitano di passaporto per raggiungerla e la moneta ufficiale è l' Euro. Lunghe spiagge di sabbia nera a nord e finissima sabbia dorata a sud, vulcani, piantagioni di canne da zucchero e banane, fiori, granchi, distillerie, pesce fritto, case di legno colorate, foreste pluviali, mercati colorati e un mare tra il verde e il blu.

## MONTSERRAT

Uno dei luoghi più incontaminati del mondo conosciuto come l'isola di smeraldo dei Caraibi. Territorio britannico. Spiagge vulcaniche scure, lussureggianti foreste pluviali e un mare stupendo.



## PUERTO RICO

Spiagge incontaminate, foresta subtropicale, clima tropicale, mare cristallino, palme da cocco, eredità coloniale spagnola e oggi parte del Commonwealth degli Stati Uniti (chi vi risiede ha la fortuna di essere anche residente permanente negli Stati Uniti).



## **SAINT BARTHELEMY**

Spiagge di sabbia bianca circondate da barriere coralline, vegetazione lussureggiante, ville sontuose immerse nella vegetazione lussureggiante di verdi colline, panorami spettacolari e una vita notturna tutt'altro che noiosa. Negli anni è diventato il luogo di villeggiatura di famiglie famose, tra cui i Rockefeller e i Ford. È possibile nuotare con le tartarughe, tuffarsi da una scogliera, cavalcare le onde nelle acque turchesi, gustare raffinati piatti creoli e navigare in barca a vela.

## **SAINT KITTS & NEVIS**

Luogo di straordinaria bellezza, ha una rocca costruita nel 1690 dagli inglesi e contesa dai francesi. Le acque e le spiagge sono paradisiache e sono presenti vulcani. Un luogo dove regna assoluta pace e serenità.



## **SANTA LUCIA**

Sulla sua meravigliosa costa troviamo spiagge di sabbia bianca e nera, una coloratissima barriera corallina, villaggi di pescatori e resort di lusso. Nell'entroterra, invece, c'è la foresta pluviale con sentieri che portano alle cascate. Paesaggi spettacolari e natura selvaggia, Santa Lucia afferra le tue preoccupazioni mondane e gli stress quotidiani e li getta nell'infinito oceano blu sostituendoli con energia romantica, esperienze rilassanti, notti divertenti e ricordi indimenticabili. Qui natura, bellezza, romanticismo e lusso si incontrano per creare quell'irresistibile quadro che tutti immaginiamo quando cerchiamo di sfuggire alla routine.



## **SINT MARTEEN**

Territorio franco-olandese. Questa piccola isola di 86 km<sup>2</sup> ha 37 spiagge di sabbia bianca e oltre 300 ristoranti sul suo territorio che la rendono la capitale della gastronomia caraibica. Quest'isola verde ha bellissime spiagge, un'atmosfera rilassata ed è la destinazione più multiculturale del mondo. Inoltre, ha tutto da offrire: vita notturna, cocktail bar, bar sulla spiaggia, comfort food e cucina raffinata di alto livello. Inoltre, c'è un'infinita varietà di tour in barca e attività da esplorare. La parte olandese è anche famosa per le sue importazioni esentasse, quindi acquistare marchi di lusso è estremamente conveniente.

## **TOBAGO**

Tipici villaggi di pescatori, isolotti per chi ama immergersi nella natura incontaminata, spiagge con maestose palme da cocco, bellissime cascate, fortificazioni di epoca coloniale, splendidi fondali con barriera corallina.



## **TURKS & CAICOS**

Arcipelago composto da 40 piccole isole coralline, le megattere transitano qui in particolare dal mese di gennaio alla prima metà di aprile, spiagge bianche come il borotalco e acque limpide popolate dai più bei pesci tropicali. Totale contatto con la natura e atmosfera rilassata.



## AVETE BISOGNO DI ULTERIORE ISPIRAZIONE PER IL VOSTRO VIAGGIO?

Ci auguriamo che le informazioni che avete appena analizzato siano state fonte di ispirazione per un viaggio ai Caraibi. Qualora necessitate di ulteriori dettagli, siamo lieti di presentarvi la nostra brochure ispirazionale, all'interno della quale troverete esempi di itinerari personalizzabili in base alle vostre esigenze e preferenze.



## DOVE TROVARLA

Cliccate sul pulsante nero a destra per scaricare la brochure ispirazionale e scoprire idee di viaggio affascinanti al di fuori dei sentieri battuti del turismo di massa.



## PASSI SUCCESSIVI

Siamo certi che, dopo aver esaminato la nostra brochure, avrete a disposizione tutte le informazioni necessarie per pianificare il vostro viaggio. Vi invitiamo a richiedere un itinerario personalizzato e un preventivo; saremo lieti di collaborare alla realizzazione del vostro sogno.





# NORD EUROPA

# REGNO UNITO

## PERCHE' ANDARE

**Una nazione insulare dell'Europa occidentale circondata dal Mare del Nord a est, dal Canale della Manica a sud e dall'Oceano Atlantico a ovest. È stato il primo stato al mondo ad essere industrializzato e ad aver esercitato una grande influenza in molti paesi nei secoli scorsi con il suo colonialismo. Un paese di grande attrattiva dal punto di vista culturale, musicale e artistico. Il suo paesaggio è molto vario e comprende spettacolari scogliere a picco sul mare, spiagge incontaminate, antichi borghi, dimore storiche, meravigliosi giardini, misteriosi castelli, prestigiose università, isole remote.**

**RICHIESTA PREVENTIVO**



## INGHILTERRA

Questo territorio ha molte attrazioni uniche. Le meraviglie includono monumenti megalitici, resti dell'antico impero romano, villaggi di pietra che sembrano usciti da una fiaba, città universitarie ricche di storia, paesaggi di fitte e sconfinite foreste e una costa di alte scogliere e spiagge su cui rilassarsi quando arriva la bella stagione. Inoltre ci sono città importanti come Liverpool dove sono nati i Beatles, Manchester che è stata la prima città industrializzata al mondo e Londra che è un importante centro finanziario ed economico ed infine luoghi legati alla vita di famosi personaggi come Shakespeare e Churchill.

## GALLES

Terra di molte leggende e storie soprattutto di origine medievale, una costa di spiagge lunghe e selvagge, villaggi remoti, laghi, città moderne e vivaci, campagne tranquille, valli e colline incontaminate.



## SCOZIA

La Scozia è semplicemente un paese meraviglioso che racchiude una straordinaria varietà di paesaggi: colline, selvaggi arcipelaghi settentrionali, fiordi rocciosi delle Highlands, boschi e laghi della parte centrale, misteriosi castelli e città medievali.

## **IRLANDA DEL NORD - ULSTER**



Un particolare sperone roccioso formato da oltre 40.000 colonne di basalto, resti di un misterioso castello affacciato sull'oceano, i luoghi legati alla costruzione del famoso transatlantico Titanic, un passato storico tormentato tra cattolici e protestanti e cittadine dai ritmi tranquilli.



## AVETE BISOGNO DI ULTERIORE ISPIRAZIONE PER IL VOSTRO VIAGGIO?

Ci auguriamo che le informazioni che avete appena analizzato siano state fonte di ispirazione per un viaggio in Regno Unito. Qualora necessitate di ulteriori dettagli, siamo lieti di presentarvi la nostra brochure ispirazionale, all'interno della quale troverete esempi di itinerari personalizzabili in base alle vostre esigenze e preferenze.



## DOVE TROVARLA

Cliccate sul pulsante nero a destra per scaricare la brochure ispirazionale e scoprire idee di viaggio affascinanti al di fuori dei sentieri battuti del turismo di massa.



## PASSI SUCCESSIVI

Siamo certi che, dopo aver esaminato la nostra brochure, avrete a disposizione tutte le informazioni necessarie per pianificare il vostro viaggio. Vi invitiamo a richiedere un itinerario personalizzato e un preventivo; saremo lieti di collaborare alla realizzazione del vostro sogno.





# NORD EUROPA

## IRLANDA

### PERCHE' ANDARE

**Questo paese è delimitato a ovest dall'Oceano Atlantico e a nord-est dal Canale del Nord. Viene chiamata anche "Isola di Smeraldo" o "Paese Verde" per le sue immense distese di prati e pascoli che occupano più dei 2/3 del territorio. La parte costiera è caratterizzata da maestose scogliere e ampie baie circolari ricche di isole e spiagge.**

**La popolazione è molto amichevole e il ritmo della vita molto rilassato.**

**Nei piccoli paesi è ancora possibile tornare indietro nel tempo e rivivere storie legate alla cultura celtica e assistere a spettacoli di musica antica. È anche la patria di due scrittori di fama mondiale: James Joyce e Oscar Wilde. Il settore informatico e tecnologico ha avuto recentemente un notevole sviluppo.**

**RICHIESTA PREVENTIVO**



## **LEINSTER - EST**

La provincia più popolata di tutta l'isola che comprende la capitale Dublino che è una città conosciuta non solo per il quartiere dei pub ma anche per la sua prestigiosa università, il birrificio Guinness, bellissime aree verdi, una serie di importanti siti archeologici e ospita molti pregevoli esempi di architettura medievale, normanna, georgiana e neolitica.

## **MUNSTER - SUD**

Famoso per la sua musica tradizionale irlandese e per i suoi numerosi antichi castelli e monasteri.



## **CONNACHT - OVEST**

Questa parte del territorio è in gran parte costituito da contee sparse sulla costa occidentale del paese e ospita molti paesaggi mozzafiato, tra cui scogliere, isole e la costa di Sligo, famosa in tutto il mondo per il surf. Molte parti della contea conservano le loro tradizioni storiche e la loro cultura evidenti nei vestiti e nella musica.



## AVETE BISOGNO DI ULTERIORE ISPIRAZIONE PER IL VOSTRO VIAGGIO?

Ci auguriamo che le informazioni che avete appena analizzato siano state fonte di ispirazione per un viaggio in Irlanda. Qualora necessitate di ulteriori dettagli, siamo lieti di presentarvi la nostra brochure ispirazionale, all'interno della quale troverete esempi di itinerari personalizzabili in base alle vostre esigenze e preferenze.

ATLANTIC TRAVEL & TOURS

# NORD EUROPA REGNO UNITO E IRLANDA

ISPIRAZIONE PER UN VIAGGIO SU  
MISURA



[WWW.VISITATLANTICTRAVELTOURS.COM](http://WWW.VISITATLANTICTRAVELTOURS.COM)

**BROCHURE**

## DOVE TROVARLA

Cliccate sul pulsante nero a destra per scaricare la brochure ispirazionale e scoprire idee di viaggio affascinanti al di fuori dei sentieri battuti del turismo di massa.



## PASSI SUCCESSIVI

Siamo certi che, dopo aver esaminato la nostra brochure, avrete a disposizione tutte le informazioni necessarie per pianificare il vostro viaggio. Vi invitiamo a richiedere un itinerario personalizzato e un preventivo; saremo lieti di collaborare alla realizzazione del vostro sogno.





# NORD EUROPA

## ISOLE FAROE

### PERCHE' ANDARE

Arcipelago di 18 isole di roccia vulcanica al largo della costa settentrionale dell'Europa tra il Mare di Norvegia e l'Oceano Atlantico settentrionale, a metà strada tra l'Islanda e la Scozia.

Scogliere, cascate mozzafiato, sentieri e coste rocciose, verdi montagne sferzate dal vento, onde che si infrangono sulle coste frastagliate dell'Oceano Atlantico, piccoli villaggi dalle case colorate e dai tetti erbosi. Una destinazione a totale contatto con la natura.

**RICHIESTA PREVENTIVO**



## **SUDUROY**

Isola montuosa di scogliere verticali, istmi stretti, laghi nascosti, villaggi pittoreschi e fiordi.

## **SANDOY**

Qui sperimenterai la serenità dei paesaggi, una grande spiaggia e la vita rilassata dei villaggi abitati fin dall'era vichinga.

L'isola è essenzialmente un paesaggio pianeggiante e una campagna verde con lussureggianti vallate verdi e laghi tranquilli.



## **VAGAR**

Sei villaggi, una scogliera a strapiombo, una maestosa cascata, faraglioni e divertenti pulcinelle di mare.



## **NORDOYGGJAR**

Le sei isole settentrionali (Norðoyggjar) colpiscono per le spettacolari alte montagne e le ripide cascate. I piccoli e tranquilli villaggi sparsi contrastano con la seconda città più grande delle Fær Øer, Klaksvík, con la sua vivace industria della pesca. Tutto, dai pescherecci ad alta tecnologia alle piccole barche familiari, trasporta pesce fresco nel porto. Ma Klaksvík non è solo pesce: la città prospera con la cultura, la musica, l'arte e lo sport delle Isole Faroe. Da qui è possibile visitare alcune delle zone più aspre e spettacolari delle Isole, sfidando le asperità del Nord Atlantico.

## **EYSTUROY**

L'isola orientale è dominata dalla montagna più alta delle Isole Faroe: 882 metri sul livello del mare, la vetta offre una vista grandiosa sull'arcipelago. Accanto alla città più grande ci sono molti piccoli villaggi pittoreschi che danno un'idea del modo di vivere tradizionale e aspro della popolazione locale così da immergersi in essa.



## **STREYMOY**

La più grande e la più lunga delle Isole Faroe ospita la sua capitale. È cresciuta da un piccolo porto commerciale a una città moderna e vivace. Goditi la musica e l'arte faroese, prova il pesce fresco e altre specialità locali nei numerosi ristoranti e bar.



## AVETE BISOGNO DI ULTERIORE ISPIRAZIONE PER IL VOSTRO VIAGGIO?

Ci auguriamo che le informazioni che avete appena analizzato siano state fonte di ispirazione per un viaggio alle Isole Faroe. Qualora necessitate di ulteriori dettagli, siamo lieti di presentarvi la nostra brochure ispirazionale, all'interno della quale troverete esempi di itinerari personalizzabili in base alle vostre esigenze e preferenze.



## DOVE TROVARLA

Cliccate sul pulsante nero a destra per scaricare la brochure ispirazionale e scoprire idee di viaggio affascinanti al di fuori dei sentieri battuti del turismo di massa.





## PASSI SUCCESSIVI

Siamo certi che, dopo aver esaminato la nostra brochure, avrete a disposizione tutte le informazioni necessarie per pianificare il vostro viaggio. Vi invitiamo a richiedere un itinerario personalizzato e un preventivo; saremo lieti di collaborare alla realizzazione del vostro sogno.

BROCHURE





# NORD EUROPA

## ISLANDA

### PERCHE' ANDARE

Stato insulare dell'Europa settentrionale confina a nord con il Mare di Groenlandia, a est e a sud con l'Oceano Atlantico settentrionale e a ovest con lo Stretto di Danimarca. Uno dei paesi meno popolati d'Europa. Caratterizzato da una marcata attività vulcanica e geotermica. Le coste sono ricche di insenature e fiordi profondi ed è ricoperta per il 10% da ghiacciai. Famoso per le sue sorgenti termali, le fumarole e molti geysir. In inverno è possibile ammirare l'aurora boreale e in estate il sole di mezzanotte. Gli avvistamenti di balene sono molto frequenti. È anche possibile vedere il punto di separazione delle due placche dei due continenti nordamericano ed europeo.

**RICHIESTA PREVENTIVO**



## **REGIONE DELLA CAPITALE**

La regione della capitale dell'Islanda, nota anche come area di Reykjavik, è il cuore della cultura e dell'economia del paese.

La regione vanta una miscela unica di architettura moderna e tradizionale, gallerie d'arte, musei e teatri.

Una delle attrazioni più popolari è una spa geotermica che offre ai visitatori la possibilità di rilassarsi in acque calde e ricche di minerali.

Il territorio ospita anche diversi importanti siti storici, tra cui il sito del parlamento medievale.

## **PENISOLA MERIDIONALE**

Campi di lava, scogliere che emergono bruscamente dal mare, uccelli, sorgenti termali e villaggi pittoreschi.



## **REGIONE OVEST**

Intorno all'Islanda occidentale, la storia è ovunque da scoprire. È un mondo in cui cultura, natura e storia si completano a vicenda, creando un'esperienza unica.

Questa vasta area è costituita da fiordi, valli, crateri, ghiacciai e vulcani, con magnifiche cascate, sorgenti termali e grotte da esplorare.



## **WESTFJORDS**

La penisola è antica, montuosa e ha molti fiordi di varia lunghezza. Ci sono molti villaggi di pescatori nei fiordi, anche se la maggior parte ha meno di mille abitanti.

## **REGIONE NORD OCCIDENTALE**

L'Islanda nord-occidentale è una regione meravigliosa ricca di paesaggi diversi. Penisole straordinarie, maestosi fiordi, fiumi selvaggi, profondi canyon e la più grande colonia di foche. Questo territorio è un posto fantastico per chi ama l'avventura nella natura selvaggia.



## **REGIONE NORD ORIENTALE**

Rinomata per i suoi paesaggi marini solitari e le coste brulicanti di pulcinelle di mare e altri uccelli marini, l'Islanda nord-orientale è uno scrigno di meraviglie naturali nascoste. Paesaggi vulcanici e una ricca fauna selvatica. La regione è un vincitore assoluto quando si tratta di avvistamento di balene con una probabilità del 98% di effettuare un avvistamento.



## **REGIONE ORIENTALE**

Questo territorio ospita la più grande foresta del paese, rigogliosi campi coltivati e un vasto assortimento di ruscelli e montagne. Grazie ai fiordi orientali e ai loro porti naturali una varietà di pittoreschi villaggi di pescatori fiancheggiano la costa. Le formazioni di riolite più grandi d'Islanda direttamente accessibili da un'area abitata sono quelle intorno a Borgarfjörður Eystri, mentre lungo la costa orientale si possono vedere e visitare imponenti camere magmatiche piene di depositi minerali colorati.



## **REGIONE SUD**

L'Islanda è un paese pieno di contrasti geologici e sono maggiormente visibili nel sud dove il calore geotermico incontra il freddo glaciale. Nel sud-ovest e nella zona del Circolo d'Oro, il riscaldamento è intenso, fornendo l'energia per le numerose serre e piscine islandesi. Il sud-est mostra il più grande ghiacciaio d'Europa, spettacolari cascate e spiagge di sabbia nera su cui si infrangono le potenti onde del Nord Atlantico.



## AVETE BISOGNO DI ULTERIORE ISPIRAZIONE PER IL VOSTRO VIAGGIO?

Ci auguriamo che le informazioni che avete appena analizzato siano state fonte di ispirazione per un viaggio in Islanda. Qualora necessitate di ulteriori dettagli, siamo lieti di presentarvi la nostra brochure ispirazionale, all'interno della quale troverete esempi di itinerari personalizzabili in base alle vostre esigenze e preferenze.



## DOVE TROVARLA

Cliccate sul pulsante nero a destra per scaricare la brochure ispirazionale e scoprire idee di viaggio affascinanti al di fuori dei sentieri battuti del turismo di massa.



## PASSI SUCCESSIVI

Siamo certi che, dopo aver esaminato la nostra brochure, avrete a disposizione tutte le informazioni necessarie per pianificare il vostro viaggio. Vi invitiamo a richiedere un itinerario personalizzato e un preventivo; saremo lieti di collaborare alla realizzazione del vostro sogno.





# NORD EUROPA


## NORVEGIA

### PERCHE' ANDARE

**Questo paese confina con la Svezia a est e la Finlandia e la Russia a nord-est, mentre lo Skagerrak lo separa dalla Danimarca a sud. I confini marittimi sono a nord sull'Oceano Artico e sul Mare di Barents, a ovest sull'Oceano Atlantico (Mare di Norvegia), a sud sul Mare del Nord (Skagerrak).**

**Le sue coste alte e rocciose sono famose per i fiordi: tratti profondi e incisioni frastagliate. In questa natura selvaggia e spettacolare si trovano città moderne, paesi costieri e antichi villaggi dove scoprire la cultura Sami. Tra l'aurora boreale e il sole di mezzanotte, i cieli della Norvegia sono uno spettacolo mozzafiato e visitare Capo Nord significa arrivare nell'ultimo punto della terraferma prima del Polo Nord.**

**RICHIESTA PREVENTIVO**



## **REGIONE SETTENTRIONALE**

Questa parte della Norvegia è dove vive la maggior parte degli indigeni del paese - i Sami - e la loro antica tradizione musicale è semplicemente accattivante. Ti aspettano fiordi scintillanti, cime vertiginose e natura incontaminata.

## **REGIONE TRONDELAG**

Morbidi terreni collinari, fiordi, fieri agricoltori, cibo di classe mondiale, arte, un lungo percorso costiero panoramico e tradizionali villaggi di pescatori.



## **REGIONE OCCIDENTALE**

Famosa per i suoi fiordi, scenari montuosi, una città anseatica ricca di tesori storici e una vibrante scena culturale con teatri, concerti e festival tutto l'anno ed infine una delle strade più belle del mondo che passa sopra dieci isolotti bagnati dall' Oceano Atlantico e collegati tra loro grazie a 8 ponti veramente caratteristici.



## REGIONE DEL SUD

Passeggia per i vicoli tra le bianche case di legno dei paesini che punteggiano la costa come un filo di perle e ritagliati del tempo per visitare l'artigianato locale e le spiagge bianche con i fari.

## REGIONE ORIENTALE

Ottima destinazione per famiglie, persone in cerca di avventura, amanti dell'arte e tutti coloro che amano la bella vita. La città sul fiordo di Oslo è il cuore della regione. Passeggiate in riva al mare, shopping eccitante, cucina nordica, nuoto nel fiordo e la scena artistica più eccitante del paese. Inoltre affascinanti città costiere lungo il fiordo di Oslo, soleggiate giornate estive, scogli, fascino di piccole città e luoghi per nuotare in abbondanza. Qui, graziose cittadine punteggiano la costa. In quest'area, puoi anche viaggiare indietro nel tempo e dare un'occhiata ad alcune delle migliori esperienze vichinghe in Norvegia.



## ISOLE SVALBARD

In questo luogo remoto e' facile sentirsi soli nell'universo tra le 9 isole principali nel mezzo dell'Oceano Artico. Un territorio silenzioso e vasto sotto l'aurora boreale o il sole di mezzanotte vicino al Polo Nord con molti ghiacciai e la possibilita' di effettuare una crociera di un giorno e ammirare la maestosa parete di ghiaccio e forse incontrare l'orso polare.



## AVETE BISOGNO DI ULTERIORE ISPIRAZIONE PER IL VOSTRO VIAGGIO?

Ci auguriamo che le informazioni che avete appena analizzato siano state fonte di ispirazione per un viaggio in Norvegia. Qualora necessitate di ulteriori dettagli, siamo lieti di presentarvi la nostra brochure ispirazionale, all'interno della quale troverete esempi di itinerari personalizzabili in base alle vostre esigenze e preferenze.



## DOVE TROVARLA

Cliccate sul pulsante nero a destra per scaricare la brochure ispirazionale e scoprire idee di viaggio affascinanti al di fuori dei sentieri battuti del turismo di massa.



## PASSI SUCCESSIVI

Siamo certi che, dopo aver esaminato la nostra brochure, avrete a disposizione tutte le informazioni necessarie per pianificare il vostro viaggio. Vi invitiamo a richiedere un itinerario personalizzato e un preventivo; saremo lieti di collaborare alla realizzazione del vostro sogno.





# NORD EUROPA


## SVEZIA

### PERCHE' ANDARE

**Questa nazione confina con la Norvegia a ovest e la Finlandia a nord-est. I confini del paese includono il Mar Baltico e il Golfo di Botnia a est e gli stretti di Skagerrak e Kattegat a sud-ovest. Il territorio interno è in gran parte occupato da boschi. La Svezia ha oltre 220.000 isole, più di qualsiasi altro paese al mondo e molte di queste sono famose per la pace, la serenità, le belle case colorate di rosso e il contatto totale con la natura.**



**RICHIESTA PREVENTIVO**





## **REGIONE SETTENTRIONALE**

La parte settentrionale della Svezia offre una vasta gamma di cose da fare, indipendentemente dalla stagione. Durante l'inizio dell'estate, puoi goderti l'esclusivo sole di mezzanotte. In inverno, la spettacolare aurora boreale, nota come il più grande spettacolo di luci sulla terra che può essere ammirata nella Lapponia svedese. La Svezia settentrionale è anche la patria dei Sami, una delle popolazioni indigene del mondo.

## **REGIONE CENTRALE**

La Svezia centrale offre un'ampia varietà di luoghi da visitare, dalla capitale Stoccolma a est alle vaste foreste a ovest. Stoccolma offre un mix di avventure urbane e storia secolare e il suo arcipelago navigabile in barca e' molto caratteristico. Dalarna è il posto dove andare per una tradizionale festa di mezza estate, mentre Värmland ti permette di incontrare la fauna selvatica nel suo habitat naturale.



## **REGIONE DEL SUD**

La parte meridionale della Svezia è tra i luoghi di vacanza più preferiti del paese. Le isole di Öland e Gotland sono cosparse di siti storici, natura unica e sapori locali. A Skåne troverai campi di colza gialla e i prodotti coltivati localmente per i quali la regione è rinomata. La città lungimirante di Malmö presenta una delle cucine più progressiste della Svezia. Sulla costa occidentale, la città di Göteborg e l'arcipelago circostante offrono frutti di mare, avventure all'aria aperta e panorami mozzafiato nel fantastico arcipelago di piccole isole dove regna la pace assoluta.



## AVETE BISOGNO DI ULTERIORE ISPIRAZIONE PER IL VOSTRO VIAGGIO?

Ci auguriamo che le informazioni che avete appena analizzato siano state fonte di ispirazione per un viaggio in Svezia. Qualora necessitate di ulteriori dettagli, siamo lieti di presentarvi la nostra brochure ispirazionale, all'interno della quale troverete esempi di itinerari personalizzabili in base alle vostre esigenze e preferenze.

ATLANTIC TRAVEL & TOURS

**NORD EUROPA  
NORVEGIA, SVEZIA E  
FINLANDIA**

ISPIRAZIONE PER UN VIAGGIO SU  
MISURA



[WWW.VISITATLANTICTRAVELTOURS.COM](http://WWW.VISITATLANTICTRAVELTOURS.COM)

**BROCHURE**

## DOVE TROVARLA

Cliccate sul pulsante nero a destra per scaricare la brochure ispirazionale e scoprire idee di viaggio affascinanti al di fuori dei sentieri battuti del turismo di massa.



## PASSI SUCCESSIVI

Siamo certi che, dopo aver esaminato la nostra brochure, avrete a disposizione tutte le informazioni necessarie per pianificare il vostro viaggio. Vi invitiamo a richiedere un itinerario personalizzato e un preventivo; saremo lieti di collaborare alla realizzazione del vostro sogno.





# NORD EUROPA

## FINLANDIA

### PERCHE' ANDARE

**I confini terrestri di questo paese sono la Svezia a ovest, la Norvegia a nord e la Russia a est, mentre i confini marittimi sono il Golfo di Finlandia a sud, il Mar Baltico a sud-ovest e il Golfo di Botnia a ovest. È famosa per il gran numero di laghi, circa 180.000. La costa è frastagliata e presenta numerose baie e insenature.**

**Nella parte nord-orientale del paese si estende la Lapponia, la terra della tundra, abitata non solo dai finlandesi, ma anche da una minoranza Sami, la cui principale attività è l'allevamento delle renne.**

**Merita di essere visitata per le sue attività a totale contatto con la natura come le passeggiate e le gite in barca. Inoltre, la famosa sauna finlandese nelle sue varie forme è un'attrazione unica nel suo genere.**

**RICHIESTA PREVENTIVO**



## **REGIONE SETTENTRIONALE**

La Lapponia è la regione più settentrionale della Finlandia, l'ultima grande regione selvaggia d'Europa e una destinazione attiva all'aperto nota per i suoi incredibili fenomeni luminosi tutto l'anno e la vasta natura artica. La terra del popolo indigeno Sámi.

## **REGIONE CENTRALE**

Lakeland è il luogo in cui i finlandesi vengono per ricaricarsi e riconnettersi con la natura. La regione offre cose da fare tutto l'anno, dalle crociere alla pesca, al paddle boarding, al nuoto sul ghiaccio e al pattinaggio. E dove c'è un lago, ci sarà sicuramente un cottage. Trovane uno e sperimenta il modo finlandese di rilassarti. Dopotutto, essendo il distretto dei laghi più grande d'Europa, Lakeland offre molto spazio per tutti e un posto speciale solo per te.



## **COSTA E ARCIPELAGO**

Dalle vivaci città costiere ai fari appartati, ai manieri storici e ai parchi nazionali, la costa finlandese ha tutto. Con oltre 50.000 bellissime isole sparse nel mare, questo è l'arcipelago più grande del mondo e ci sono molte gemme nascoste da scoprire.

## REGIONE DI HELSINKI



La regione di Helsinki comprende la capitale e la sua area metropolitana, nonché alcune città e paesi più lontani. Qui, i percorsi naturalistici e la vita cittadina sono entrambi a portata di mano, e la zona è ricca di buon cibo, ottimo design, musei interessanti e architettura unica. Visita Helsinki e scopri perché si dice che sia una delle città più vivibili del mondo!



## AVETE BISOGNO DI ULTERIORE ISPIRAZIONE PER IL VOSTRO VIAGGIO?

Ci auguriamo che le informazioni che avete appena analizzato siano state fonte di ispirazione per un viaggio in Finlandia. Qualora necessitate di ulteriori dettagli, siamo lieti di presentarvi la nostra brochure ispirazionale, all'interno della quale troverete esempi di itinerari personalizzabili in base alle vostre esigenze e preferenze.



**BROCHURE**

## DOVE TROVARLA

Cliccate sul pulsante nero a destra per scaricare la brochure ispirazionale e scoprire idee di viaggio affascinanti al di fuori dei sentieri battuti del turismo di massa.



## PASSI SUCCESSIVI

Siamo certi che, dopo aver esaminato la nostra brochure, avrete a disposizione tutte le informazioni necessarie per pianificare il vostro viaggio. Vi invitiamo a richiedere un itinerario personalizzato e un preventivo; saremo lieti di collaborare alla realizzazione del vostro sogno.





# NORD EUROPA

## PAESI BASSI

### PERCHE' ANDARE

I confini terrestri e marittimi di questo paese sono con il Belgio a sud e con la Germania a est. A nord e a ovest è bagnato dal Mare del Nord. Il paese possedeva un vasto impero coloniale che, al momento della sua massima espansione (XVII secolo), era la prima potenza commerciale mondiale.

La sua principale caratteristica morfologica è il territorio basso (circa la metà paese si trova a meno di un metro sul livello del mare).

Attrazioni particolari sono i canali navigabili, i campi di tulipani e i mulini a vento. È famoso il grande utilizzo della bicicletta.

**RICHIESTA PREVENTIVO**



## REGIONE NORD

Questa regione scarsamente abitata ospita alcune straordinarie fortificazioni storiche, incantevoli città, grandi musei ed eccellenti opportunità per praticare sport acquatici. La sua natura varia da vaste brughiere a bellissime aree lacustri.

## REGIONE SUD

I Paesi Bassi meridionali sono una regione abbastanza diversa dal resto del paese. Soprattutto il Limburgo e il Brabante Settentrionale si distinguono per il loro background storico, la cultura cattolica e, nell'estremo sud, anche per il paesaggio ondulato. La regione della Zelanda storicamente tutt'una con le province settentrionali ha una cultura propria ed è sede dell'impressionante Delta.



## REGIONE OVEST

I Paesi Bassi occidentali sono la regione frequentata dalla maggior parte dei visitatori stranieri. Francamente, molti di loro non vedono nemmeno nessun'altra parte del paese: questa regione ha tutto ciò che ti aspetteresti dal paese e ha il maggior numero di attrazioni e attività. È la zona più urbanizzata del paese. Amsterdam, L'Aia, Rotterdam e Utrecht, le quattro città più grandi del paese, si trovano tutte qui. C'è abbondanza di aeroporti, porti, musei, ristoranti e vita notturna. Tuttavia, la maggior parte del territorio è ancora di natura rurale con occasionali graziosi villaggi e mulini a vento.

## **REGIONE EST**




I Paesi Bassi orientali sono in gran parte rurali. Questa parte di territorio e' costellata di città storiche e villaggi affascinanti ed e' famosa per i suoi paesaggi panoramici. Le foreste del Veluwe, che comprendono uno dei parchi nazionali più antichi del paese, sono una delle principali attrazioni del turismo interno.



## AVETE BISOGNO DI ULTERIORE ISPIRAZIONE PER IL VOSTRO VIAGGIO?

Ci auguriamo che le informazioni che avete appena analizzato siano state fonte di ispirazione per un viaggio nei Paesi Bassi. Qualora necessitate di ulteriori dettagli, siamo lieti di presentarvi la nostra brochure ispirazionale, all'interno della quale troverete esempi di itinerari personalizzabili in base alle vostre esigenze e preferenze.



## DOVE TROVARLA

Cliccate sul pulsante nero a destra per scaricare la brochure ispirazionale e scoprire idee di viaggio affascinanti al di fuori dei sentieri battuti del turismo di massa.



## PASSI SUCCESSIVI

Siamo certi che, dopo aver esaminato la nostra brochure, avrete a disposizione tutte le informazioni necessarie per pianificare il vostro viaggio. Vi invitiamo a richiedere un itinerario personalizzato e un preventivo; saremo lieti di collaborare alla realizzazione del vostro sogno.

**BROCHURE**





# SUD OVEST EUROPA

## SPAGNA

### PERCHE' ANDARE

I confini terrestri di questa nazione sono a nord-est con la Francia (da cui è separata dalla catena dei Pirenei) e Andorra, a sud con il possedimento britannico di Gibilterra, a ovest con il Portogallo e attraverso le sue exclavi di Ceuta e Melilla, con il Marocco. I suoi confini marittimi sono l'Oceano Atlantico a nord e il Mar Mediterraneo a sud.

Il suo clima mediterraneo e subtropicale garantisce temperature miti tutto l'anno. La sua popolazione è molto vivace, allegra e cordiale. Numerosi popoli e culture come Celti, Romani, Fenici, Arabi hanno lasciato un patrimonio culturale incomparabile in tutto il paese, da migliaia di anni fa fino ad oggi.

**RICHIESTA PREVENTIVO**



## **NORD OVEST - GALICIA**

Amerai i suoi paesaggi pieni di verdi vallate boschive e le sue meravigliose spiagge. Lungo tutta la sua costa, bagnata dal Mar Cantabrico e dall'Oceano Atlantico, troverai zone di spettacolari scogliere e incantevoli villaggi.

## **NORD OVEST - ASTURIAS**

Una visita ti darà l'opportunità di ricordare sensazioni spesso dimenticate, come il senso di calma mentre cammini tra l'erba attraverso lussureggianti vallate verdi, l'odore del mare all'alba o l'aria fresca che ti sfiora le guance mentre ti godi i panorami dai meravigliosi punti di vista naturali. La regione vanta esempi di arte preromanica unica.



## **NORD - CANTABRIA**

La parte settentrionale della Spagna ospita varie grotte preistoriche, le sue città e i suoi villaggi contengono una ricchezza di splendidi monumenti. Ammirerai anche paesaggi spettacolari grazie alla sua costa con oltre 60 spiagge di sabbia bianca e fine.



## **NORD - BASQUE COUNTRY**

Questa zona del nord della Spagna vanta una delle migliori cucine del mondo, spiagge immerse nella natura ed esempi di architettura d'avanguardia.

## **NORD - NAVARRE**

Terra di tradizioni, ottimo cibo, atmosfera di festa e percorsi storici.



## **NORD EST - ARAGON**

Se sei un amante della cultura, potrai visitare monasteri, castelli, vari esempi di architettura Mudéjar dichiarata Patrimonio dell'Umanità dall'UNESCO e monumenti.

Le sue attrazioni naturali includono luoghi spettacolari come il Parco Nazionale di Ordesa e Monte Perdido e l'area dei Pirenei.



## **NORD EST - CATALONIA**

Le spiagge spettacolari della Costa Dorada, della Costa Barcelona e della Costa Brava, la sua gastronomia di livello mondiale e le opere di artisti famosi come Gaudí e Dalí fanno di questa regione una delle destinazioni più popolari della Spagna.

## **NORD OVEST - CASTILE AND LEON**

Questa regione ha tutta una serie di luoghi che vale la pena visitare come ad esempio le città di Avila, Salamanca e Segovia ( Patrimonio dell'Umanità) e attrazioni uniche tra le quali spicca un sito archeologico, che contiene tracce dei primi coloni in Europa.

Se hai voglia di concederti uno scenario davvero spettacolare, puoi scegliere tra uno dei quasi 40 spazi naturali protetti come ad esempio le più belle foreste atlantiche della Spagna. Per una passeggiata rilassante, perché non provare la più grande miniera d'oro a cielo aperto scavata durante il periodo dell'Impero Romano?



## **CENTRO NORD - LA RIOJA**

Questa zona della Spagna ha oltre 500 cantine ed è famosa a livello internazionale per la qualità dei suoi vini, tutta una serie di attrazioni culturali e alcune sorprendenti attrazioni naturali come ad esempio foreste mediterranee, zone di alta montagna e paesaggi lunari.



## **CENTRO - COMMUNITY OF MADRID**

La città di Madrid è un paradiso culturale. Ospita quello che è noto come il Triangolo dell'Arte, che racchiude in un'area limitata il Museo del Prado, il Centro d'Arte Reina Sofía e il Museo Thyssen-Bornesmez.

Potrai anche visitare monumenti impressionanti e goderti quella che è considerata da alcuni la vita notturna più eccitante della Spagna, oltre a passeggiare in ampi spazi verdi.

Inoltre ci sono le città dichiarate Patrimonio dell'Umanità, piccoli paesi pittoreschi e incantevoli paesini di montagna.

## **SUD OVEST EXTREMADURA**

Regione di contrasti dove potrai visitare siti monumentali di eccezionale valore e godere di tutta una serie di paesaggi naturali.

L'Extremadura ha tre siti che hanno la designazione del Patrimonio Mondiale dell'UNESCO. A Mérida, la sua capitale, i visitatori non dovrebbero mancare di esplorare il suo sito archeologico.

Altre attrazioni dell'Extremadura sono il suo paesaggio spettacolare, i pascoli boscosi e la valle del Jerte in primavera, quando i ciliegi sono in fiore e le valli sono vestite di un manto bianco.



## **SUD - CASTILLA - LA MANCHA**

Questa è una terra famosa per le sue arti e mestieri e per i monumenti unici che si possono vedere nei suoi paesi e città.

Qualsiasi viaggio in questa zona dell'entroterra spagnolo dovrebbe includere una visita alle sue città Patrimonio dell'Umanità come Cuenca con le sue famose Case Sospese e Toledo con la sua cattedrale e la fortezza dell'Alcázar. Se ti piacciono la cultura e la storia, ti piaceranno sicuramente i suoi quattro Parchi Archeologici, alcuni dei più antichi esempi di arte rupestre in Spagna.



## **EST - VALENCIAN COMMUNITY**

Questo territorio vanta una cultura millenaria con la celebrazione di numerose feste popolari in tutti i suoi paesi; ci sono importanti località turistiche lungo la sua costa, e ha diverse grandi città, la prima delle quali è Valencia, con una gamma completa di servizi e caratteristici villaggi sonnolenti nell'entroterra.

Da nord a sud, la Regione Valenciana comprende le province di Castellón, Valencia e Alicante.

## **REGIONE SUD - ANDALUSIA**

Un modo per scoprire la cultura dell'Andalusia è esplorare i siti che hanno ottenuto la designazione del Patrimonio Mondiale dell'UNESCO. A Granada vedrai il palazzo dell'Alhambra, i giardini del Generalife e il quartiere medievale dell'Albaicín; a Cordoba, il suo centro storico con la grande Moschea; a Siviglia, la cattedrale, il palazzo dell'Alcázar e l'Archivio delle Indie; e a Jaén, i siti monumentali di Úbeda e Baeza.

Troverai una varietà di paesaggi naturali che spaziano dalle spiagge della Costa del Sol, Costa de la Luz e Almería agli estesi uliveti di Jaén.



## **SUD EST - MURCIA**

Una catena di montagne circonda la pianura su cui si trova Murcia, città di origine araba la cui esistenza è strettamente legata alle fertili terre intorno al fiume Segura. Tra le sue vie principali emerge la torre della Cattedrale, uno dei simboli della città e parti della cinta muraria moresca sono ancora visibili in diversi punti del centro storico.

Una delle principali attrazioni turistiche di Murcia è la costa, conosciuta come Costa Cálida.



## **SUD - CEUTA**

Su una baia, la città fortificata di Ceuta è stata fin dall'antichità una vedetta dello Stretto di Gibilterra. La cinta muraria presiede il centro storico di questa cosmopolita città mediterranea.

Sin dai tempi antichi, la posizione strategica di Ceuta ha attratto diverse civiltà. Fenici, Greci, Cartaginesi, Romani, Visigoti e successivamente Arabi e Portoghesi occuparono la città per scopi commerciali o militari; alla fine ha scelto di diventare parte della Spagna.

## **SUD - MELILLA**

Città di origine fenicia, Melilla è stata per secoli un importante porto commerciale e baluardo difensivo nel Mediterraneo. Il centro storico contrasta con il resto della città, che ha un importante gruppo di edifici modernisti. I Fenici si stabilirono nell'attuale sito di Melilla nel VII secolo a.C. Rusadir, come era conosciuta la città, divenne un fiorente porto commerciale. Secoli dopo, poi colonia romana, divenne un importante centro di comunicazioni. Melilla raggiunse il suo massimo splendore con gli arabi, come città commerciale e difensiva. Dal 1497 passò in mani spagnole. Melilla ha magnifiche ampie spiagge di sabbia fine sulla sua costa, così come lo spettacolare porto turistico "Puerto XXI".



## **SUD - ISOLE CANARIE**

Queste isole sono note per essere il centro soleggiato d'Europa e offrono temperature miti e una serie di straordinarie attrattive naturali. Infatti, cinque delle sue sette isole sono state dichiarate Riserva della Biosfera e l'arcipelago conta quattro parchi nazionali. Le sue spiagge sono le attrazioni più importanti e sono perfette per rilassarsi al sole o praticare sport acquatici come il windsurf e le immersioni subacquee. Nell'entroterra troverai paesaggi meravigliosi, ideali per le escursioni.



## AVETE BISOGNO DI ULTERIORE ISPIRAZIONE PER IL VOSTRO VIAGGIO?

Ci auguriamo che le informazioni che avete appena analizzato siano state fonte di ispirazione per un viaggio in Spagna. Qualora necessitate di ulteriori dettagli, siamo lieti di presentarvi la nostra brochure ispirazionale, all'interno della quale troverete esempi di itinerari personalizzabili in base alle vostre esigenze e preferenze.



## DOVE TROVARLA

Cliccate sul pulsante nero a destra per scaricare la brochure ispirazionale e scoprire idee di viaggio affascinanti al di fuori dei sentieri battuti del turismo di massa.



## PASSI SUCCESSIVI

Siamo certi che, dopo aver esaminato la nostra brochure, avrete a disposizione tutte le informazioni necessarie per pianificare il vostro viaggio. Vi invitiamo a richiedere un itinerario personalizzato e un preventivo; saremo lieti di collaborare alla realizzazione del vostro sogno.





# SUD OVEST EUROPA

## PORTOGALLO

### PERCHE' ANDARE

**Questo paese confina solo con la Spagna e le sue coste si affacciano sull'Oceano Atlantico. La sua posizione geografica gli ha permesso in passato di esercitare un vasto dominio coloniale. Il clima è caldo.**

**Le città sono famose per i loro bei palazzi e monumenti in uno stile che mescola gotico e rinascimentale con gli azulejos, le tipiche piastrelle con cui sono decorati gli edifici.**

**Le gelide acque turchesi dell'oceano si alternano con scogliere altissime e grotte marine sbalorditive con spiagge incantevoli.**



**RICHIESTA PREVENTIVO**





## **NORD**

Fu a Porto e nelle regioni del nord che il Portogallo fu fondato nel XII secolo e i portoghesi divennero un popolo e una nazione.

Porto, città Patrimonio dell'Umanità, è la porta e il punto di partenza per un viaggio attraverso la diversità naturale e culturale della regione. È noto per il vino Porto che viene spedito da qui in tutto il mondo, ma anche per un patrimonio che unisce antiche chiese, monumenti ed edifici moderni. Area di montagne, parchi naturali, castelli, santuari e chiese con l'architettura barocca del nord del Portogallo con le sue sculture in pietra e dorate affiancate a cappelle rurali. Città che conservano una dimensione umana con usi e costumi locali.

## **CENTRO**

Nell'interno del paese ci sono montagne e villaggi di granito e scisto. In riva al mare, villaggi di pescatori e spiagge cosmopolite con sport acquatici scandiscono il ritmo della giornata. E ovunque il patrimonio secolare mostra con orgoglio la storia della regione.



## **SUD - ALENTEJO**

La pianura si estende a perdita d'occhio, a nord il ritmo è scandito dal verde della pianura, a sud il paesaggio si unisce al sole, al caldo e a ritmi di vita più lenti; nell'immenso entroterra, interminabile uniformità, e campi di grano ondeggianti al vento; sulla costa, spiagge bellissime e selvagge e piccole calette riparate tra le scogliere. La vastità del paesaggio è punteggiata da querce da sughero e ulivi. Intorno alle colline, le case basse e imbiancate a calce si ergono su piccoli poggi, i castelli evocano battaglie e conquiste e i cortili e i giardini sono testimoni delle influenze arabe che hanno plasmato le genti.



## SUD - ALGARVE

Fu da qui che, nel XV secolo, i portoghesi intrapresero l'epico viaggio che li portò alla scoperta di altri popoli e culture. Il clima è mite e soleggiato tutto l'anno!

Non mancano nemmeno le spiagge di alta qualità. Distese sabbiose a perdita d'occhio, incorniciate da scogliere dorate, isole quasi deserte che segnano il confine tra Ria Formosa e il mare, e piccole calette riparate dagli scogli. L'oceano, in ogni sfumatura di blu e per lo più calmo e caldo, invita a lunghe nuotate e a dedicarsi agli sport acquatici. Per rilassarsi è possibile sottoporsi a vari trattamenti nelle terme e nei centri di talassoterapia.

## OVEST - LISBOA REGION

Lisbona è la capitale del Portogallo e il fulcro di un'area poliedrica che fa appello a gusti e sensi diversi. In una città che nel tempo è stata influenzata da molte culture diverse e lontane, in ogni quartiere storico si respira ancora l'atmosfera di un villaggio. Passeggia nel reticolo di strade del quartiere Baixa che si apre sul Tago in Praça do Comércio, poi segui il fiume per scoprire alcune delle parti più belle della città: l'area monumentale di Belém con i suoi monumenti Patrimonio dell'Umanità, i quartieri medievali e gli ultimi spazi per il tempo libero contemporanei, come il Parque das Nações. La grande varietà di paesaggi e patrimonio naturalistico - culturale è sempre vicina, sia a nord che a sud della capitale con spiagge, parchi naturali, percorsi culturali.



## ISOLE AZZORRE

Spiagge di un bianco candido, vigneti, lagune, calde acque termali, crateri vulcanici ricoperti da laghi, cascate, osservazione di balene e delfini, ortensie, mulini a vento, vegetazione lussureggiante, villaggi e città tradizionali con edifici con un contrasto di colori tra le loro pareti bianche e basalto nero, case dai muri di pietra scura e balconi in ferro battuto. Nove isole, nove piccoli mondi nell'immensità del blu dell'Oceano Atlantico che hanno tante somiglianze e nello stesso tempo tante differenze.

## ARCIPELAGO DI MADEIRA



Proprio nel mezzo dell'Atlantico, le isole di Madeira e Porto Santo sono delle oasi di bellezza naturale. I colori esotici dei fiori risaltano tra l'azzurro del mare e il verde smeraldo della vegetazione; si tratta di un arcipelago di cui due terzi del territorio sono area protetta e dove si trova la più grande foresta di Laurisilva del mondo. La temperatura primaverile tutto l'anno consente una moltitudine di attività all'aria aperta.



## AVETE BISOGNO DI ULTERIORE ISPIRAZIONE PER IL VOSTRO VIAGGIO?

Ci auguriamo che le informazioni che avete appena analizzato siano state fonte di ispirazione per un viaggio in Portogallo. Qualora necessitate di ulteriori dettagli, siamo lieti di presentarvi la nostra brochure ispirazionale, all'interno della quale troverete esempi di itinerari personalizzabili in base alle vostre esigenze e preferenze.



## DOVE TROVARLA

Cliccate sul pulsante nero a destra per scaricare la brochure ispirazionale e scoprire idee di viaggio affascinanti al di fuori dei sentieri battuti del turismo di massa.



## PASSI SUCCESSIVI

Siamo certi che, dopo aver esaminato la nostra brochure, avrete a disposizione tutte le informazioni necessarie per pianificare il vostro viaggio. Vi invitiamo a richiedere un itinerario personalizzato e un preventivo; saremo lieti di collaborare alla realizzazione del vostro sogno.





# SUD EUROPA

## ITALIA

### PERCHE' ANDARE

**I suoi confini terrestri sono da ovest a est, con Francia, Svizzera, Austria e Slovenia. La penisola si protende nel Mar Mediterraneo ed e' circondata dai mari Ligure, Tirreno, Ionio e Adriatico.**

**Dispone di innumerevoli attrazioni turistiche come ad esempio giardini gloriosi, borghi e città storiche, laghi color smeraldo, musica lirica, cibi e bevande straordinari e vari, moda, un' architettura ampia e variegata di chiese monasteri, monumenti romani ed etruschi, palazzi e piazze rinascimentali, musei e gallerie ed infine splendide, spiagge, mare e isole.**

**RICHIESTA PREVENTIVO**



## **NORD**

Molte delle destinazioni più famose d'Italia si trovano nella parte settentrionale del paese: città storiche, paesi pittoreschi, incantevoli laghi, Alpi e Dolomiti. Millenni fa, il suo territorio era abitato da tribù preistoriche. Durante l'Impero Romano furono costruiti maestosi edifici pubblici e privati, templi religiosi e molte strade importanti. Durante il Medioevo, il Nord Italia era diviso tra molte fazioni e dinastie in guerra e vennero costruiti possenti fortezze e castelli, molti dei quali sono ancora oggi visibili e visitabili. Qui si trovano anche alcuni dei teatri d'opera storici più sontuosi del mondo. Infine il Nord Italia conta otto regioni e ognuna di esse ha la sua cucina tradizionale da gustare.

## **CENTRO**

Il Centro Italia è composto da cinque regioni, ed è circondato dal Mediterraneo e dal mare Adriatico, una terra verde e incantevoli città ricche di storia e profonda cultura. Potrai visitare Roma con il suo immenso patrimonio storico e artistico, città e borghi medievali, la bellissima e imponente catena montuosa degli Appennini e naturalmente le bellissime zone costiere.



## **SUD**

Se desideri sperimentare la parte più piena di sentimento e antica d'Italia, dirigiti verso sud. Questo territorio di sei regioni ha affascinanti siti di rovine, grotte blu e vulcani attivi. Inoltre troverai una costa con spiagge e mare da sogno, chiese barocche, borghi e paesi con case in pietra, antiche città sepolte dalle eruzioni vulcaniche e una straordinaria varietà di cibi e bevande.

# ARCIPELAGHI ITALIANI



L'Italia ha molti arcipelaghi principalmente nel Mediterraneo, Ionio, Tirreno e Adriatico formati da circa 450 isole che appartengono alle amministrazioni delle varie regioni situate lungo la penisola. Molte delle isole italiane, soprattutto nella parte centro-meridionale, possono vantare un patrimonio artistico e naturalistico incomparabile con mare cristallino e turchese, faraglioni, scogli, spiagge bellissime e natura selvaggia.



## AVETE BISOGNO DI ULTERIORE ISPIRAZIONE PER IL VOSTRO VIAGGIO?

Ci auguriamo che le informazioni che avete appena analizzato siano state fonte di ispirazione per un viaggio in Italia. Qualora necessitate di ulteriori dettagli, siamo lieti di presentarvi la nostra brochure ispirazionale, all'interno della quale troverete esempi di itinerari personalizzabili in base alle vostre esigenze e preferenze.



## DOVE TROVARLA

Cliccate sul pulsante nero a destra per scaricare la brochure ispirazionale e scoprire idee di viaggio affascinanti al di fuori dei sentieri battuti del turismo di massa.



## PASSI SUCCESSIVI

Siamo certi che, dopo aver esaminato la nostra brochure, avrete a disposizione tutte le informazioni necessarie per pianificare il vostro viaggio. Vi invitiamo a richiedere un itinerario personalizzato e un preventivo; saremo lieti di collaborare alla realizzazione del vostro sogno.





# EUROPA SUD INSULARE

## MALTA

### PERCHE' ANDARE

Arcipelago situato nel Mediterraneo, nel canale di Malta. È noto per il suo clima caldo. Ha bellissimi edifici storici, antiche chiese, scogliere, villaggi e spiagge. È famoso anche per i siti storici legati ai vari dominatori dell'isola: Romani, Mori, Cavalieri di San Giovanni, Francesi e Inglesi.

**RICHIESTA PREVENTIVO**

# ARCIPELAGO DI MALTA



Con oltre 7.000 anni di storia, Malta è la destinazione turistica per eccellenza per qualsiasi appassionato di storia! Sede di alcuni dei templi più antichi del mondo, le isole hanno anche ospitato i Fenici, i Romani, i Cavalieri di San Giovanni, Napoleone e l'Impero Britannico. Malta non è solo mare e spiagge bellissime ma anche vita rurale con antiche tradizioni, paesaggi dominati da maestose scogliere e alcune isole quasi disabitate dove è possibile trovare totale relax e immergersi nella natura circostante.



## AVETE BISOGNO DI ULTERIORE ISPIRAZIONE PER IL VOSTRO VIAGGIO?

Ci auguriamo che le informazioni che avete appena analizzato siano state fonte di ispirazione per un viaggio a Malta. Qualora necessitate di ulteriori dettagli, siamo lieti di presentarvi la nostra brochure ispirazionale, all'interno della quale troverete esempi di itinerari personalizzabili in base alle vostre esigenze e preferenze.



## DOVE TROVARLA

Cliccate sul pulsante nero a destra per scaricare la brochure ispirazionale e scoprire idee di viaggio affascinanti al di fuori dei sentieri battuti del turismo di massa.



## PASSI SUCCESSIVI

Siamo certi che, dopo aver esaminato la nostra brochure, avrete a disposizione tutte le informazioni necessarie per pianificare il vostro viaggio. Vi invitiamo a richiedere un itinerario personalizzato e un preventivo; saremo lieti di collaborare alla realizzazione del vostro sogno.





# SUD EUROPA

## GRECIA

### PERCHE' ANDARE

**Questa nazione confina a nord con l'Albania, la Macedonia del Nord, la Bulgaria e la Turchia e i suoi confini marittimi sugli altri lati con il Mar Egeo, il Mar Ionio e il Mar di Creta.**

**La terra dei colori: l'azzurro del cielo e l'azzurro del mare placido, il verde intenso della vegetazione e della macchia, il bianco dei muri di calce, l'oro dei tramonti, l'ambra delle spiagge, il marrone della terra brulla, il fucsia della bouganvilla e del ciclamino, l'arancione e il rosso dei fiori.**

**Ha un ritmo di vita molto rilassato, spiagge meravigliose, una gustosa varietà di cibi e bevande e villaggi pittoreschi. È un paese ricco di storia e di monumenti. Infine, ha un clima caldo e una popolazione molto cordiale e disponibile.**

**RICHIESTA PREVENTIVO**



## **NORD EST - TRACIA**

Area di straordinaria bellezza naturale, terra dove la leggenda greca vi ha collocato la mitica dimora di Orfeo. È famoso per la sua campagna incontaminata e bellissima che lo rende un paradiso per le attività ricreative all'aperto, l'avventura e l'esplorazione.

Questa parte della Grecia ha tutto: montagne, fiumi, laghi, foreste, fertili vallate e infinite distese di spiagge di sabbia bianca. I siti archeologici includono antichi monumenti greci, bizantini, medievali e ottomani la cui caratteristica principale è la coesistenza pacifica delle tradizioni cristiane e musulmane.

## **NORD EST - MACEDONIA**

Qui l'est incontra l'ovest: possenti montagne, fiumi, laghi, spiagge di sabbia dorata, acque limpide, baie, piccole isole, paesaggi verdi, città pittoresche, monumenti storici e magnifiche strutture religiose.



## **NORD - TESSAGLIA**

Una regione di pura bellezza con montagne, fiumi, spiagge, un famoso lago e la valle dei templi, aree archeologiche, monasteri e chiese bizantine, uliveti che brillano alla luce del sole, fitte foreste, lussureggianti frutteti e 24 villaggi costruiti in pietra.



## **NORD OVEST - EPIRO**

Massiccio montuoso incontaminato con le sue grandi foreste vergini, i laghi, i pendii selvaggi, i siti archeologici, i castelli, i monasteri, le chiese, i villaggi tradizionali e un canyon con un ecosistema di 1.700 piante e 182 animali.

## **CENTRO**

Parte della Grecia continentale abitata fin dall'antichità con catene montuose boschive, fiumi, laghi, imponenti cascate, rapide, acque fluviali, notevoli siti archeologici, pittoresche città di mare, una laguna che comprende isolotti, dune, rive boschive e una ricca flora e fauna che forniscono sale e pesce alla gente del posto.



## **CENTRO EST - ATTICA**

La terra che ha dato i natali alle idee e alle arti, ha creato e plasmato quella che oggi chiamiamo la civiltà occidentale: celebri monumenti e capolavori dell'arte dell'antichità e del medioevo, e il patrimonio architettonico dell'Ottocento e del Novecento. Ospita alcuni dei musei e dei siti archeologici più importanti e affascinanti del mondo. Qui si trova Atene, la capitale della Grecia, la città più movimentata del paese con il più importante sito archeologico e simbolo del paese: la famosa roccia sacra dell'Acropoli. Infine la riviera ateniese con le sue spiagge e acque cristalline.

## SUD - PELOPONNESO



In questa regione il mito incontra la storia: monumenti di ogni periodo della movimentata storia, grandi siti archeologici, chiese e monasteri bizantini, villaggi unici e affascinanti castelli tra bellezze naturali mozzafiato, montagne, foreste, fiumi e grotte. Questo territorio è bagnato dal Mar Ionio ed Egeo, con spiagge incantevoli, coste sabbiose e lisce nella parte occidentale, rocciose e merlettate nella parte più orientale.

# ARCIPELAGHI GRECI



Il paese comprende 6.000 isole e isolotti sparsi nei mari Egeo, Mediterraneo e Ionio di cui solo 227 isole sono abitate. Questi hanno fantastiche spiagge assolate, acque cristalline, affascinanti siti storici tra paesaggi verdi, monumenti naturali, villaggi tradizionali, sorgenti termali conosciute fin dall'antichità, specie endemiche di fauna e flora che il visitatore può esplorare, imponenti monumenti bizantini - medievali e resti di antiche civiltà dei Minoici, Micenei, Turchi Ottomani, Arabi e Veneziani.



## AVETE BISOGNO DI ULTERIORE ISPIRAZIONE PER IL VOSTRO VIAGGIO?

Ci auguriamo che le informazioni che avete appena analizzato siano state fonte di ispirazione per un viaggio in Grecia. Qualora necessitate di ulteriori dettagli, siamo lieti di presentarvi la nostra brochure ispirazionale, all'interno della quale troverete esempi di itinerari personalizzabili in base alle vostre esigenze e preferenze.



## DOVE TROVARLA



Cliccate sul pulsante nero a destra per scaricare la brochure ispirazionale e scoprire idee di viaggio affascinanti al di fuori dei sentieri battuti del turismo di massa.

## PASSI SUCCESSIVI

Siamo certi che, dopo aver esaminato la nostra brochure, avrete a disposizione tutte le informazioni necessarie per pianificare il vostro viaggio. Vi invitiamo a richiedere un itinerario personalizzato e un preventivo; saremo lieti di collaborare alla realizzazione del vostro sogno.







# NORD AFRICA

## EGITTO

### PERCHE' ANDARE

**Questo paese confina con il Mar Mediterraneo a nord, la Striscia di Gaza e Israele a nord-est, il Golfo di Aqaba e il Mar Rosso a est, il Sudan a sud e la Libia a ovest.**

**Una terra affascinante ricca di storia e di misteri lasciati dagli antichi Egizi nei vari monumenti: piramidi, la Sfinge, le rovine di epoca faraonica, templi e innumerevoli siti archeologici.**

**Infine ci sono i lussuosi stabilimenti balneari sul Mar Rosso per il riposo e il relax totale.**

**RICHIESTA PREVENTIVO**



## **NORD - REGIONE DEL NILO**

La Valle del Nilo ospita la Valle dei Re, le iconiche Piramidi, la maestosa Sfinge e gli splendidi templi di Luxor e Karnak. Esplora la culla della civiltà e naviga sul fiume più lungo del mondo. Visita la Valle del Nilo e ammira le meraviglie degli antichi egizi. Non c'è niente al mondo come questo.

## **EST - REGIONE DEL MAR ROSSO**

Situata vicino al Deserto Orientale e a sud del Sinai, la Riviera del Mar Rosso è una lunga zona costiera ricca di splendide spiagge come Sharm El Sheik, Hurghada, Marsa Alam ecc. Qui potrai nuotare tra delfini, dugonghi e una enorme varietà di vegetazione marina. Immergiti in un gigantesco acquario per vedere un mondo multicolore di coralli. Nella Riviera del Mar Rosso le tue opzioni sono infinite.



## **NORD - REGIONE MED**

Sulla costa incontaminata del White Med troverai il giusto mix di resort, attrazioni culturali, attività sportive e il fascino di una piccola città. Il White Med va da El Alamein alla piccola città portuale di Masra Matruh. Visita Alessandria per vedere la Colonna di Pompeo, El Alamein per vedere il sito di una grande battaglia della Seconda Guerra Mondiale e fai un viaggio notturno al Cairo per vedere le Piramidi prima di tornare al comfort della tua località balneare al White Med.



## **OVEST - REGIONE DEI DESERTI**

Viaggia attraverso miglia e miglia di dune dorate. Guarda le misteriose formazioni rocciose e riposa in preziose oasi: fai un safari nel deserto occidentale. Il deserto occidentale ha 262.000 miglia quadrate di dune, canyon, oasi, altipiani montuosi e valli che si estendono su gran parte del territorio a ovest della Valle del Nilo. Una volta raggiunto il Deserto Bianco, la sabbia e le rocce nere lasciano il posto alla vista maestosa di un paesaggio magico pieno di strane concrezioni calcaree che hanno la forma di funghi giganti, fiordi e iceberg. Placa la tua sete in una delle cinque oasi.



## **ARCIPELAGO EGIZIANO**

L'Egitto ha 39 isole nel Mar Rosso e nel Mediterraneo con spettacolari barriere coralline e scogliere. I paesaggi sono meravigliosi per rilassarsi e ammirare i maestosi fondali marini.




## AVETE BISOGNO DI ULTERIORE ISPIRAZIONE PER IL VOSTRO VIAGGIO?

Ci auguriamo che le informazioni che avete appena analizzato siano state fonte di ispirazione per un viaggio in Egitto. Qualora necessitate di ulteriori dettagli, siamo lieti di presentarvi la nostra brochure ispirazionale, all'interno della quale troverete esempi di itinerari personalizzabili in base alle vostre esigenze e preferenze.



## DOVE TROVARLA

Cliccate sul pulsante nero a destra per scaricare la brochure ispirazionale e scoprire idee di viaggio affascinanti al di fuori dei sentieri battuti del turismo di massa.



## PASSI SUCCESSIVI

Siamo certi che, dopo aver esaminato la nostra brochure, avrete a disposizione tutte le informazioni necessarie per pianificare il vostro viaggio. Vi invitiamo a richiedere un itinerario personalizzato e un preventivo; saremo lieti di collaborare alla realizzazione del vostro sogno.





# OCEANO INDIANO SEYCHELLES

## PERCHE' ANDARE

**Stato insulare nell'Oceano Indiano di 115 isole. Magnifici paesaggi costieri, calde acque turchesi, sabbia bianca e fine con palme. Natura spettacolare di alberi enormi, fiori esotici e frutti tropicali. Animali fantastici come tartarughe giganti, uccelli tropicali, pesci e coralli.**



**RICHIESTA PREVENTIVO**

# ARCIPELAGO DELLE SEYCHELLES

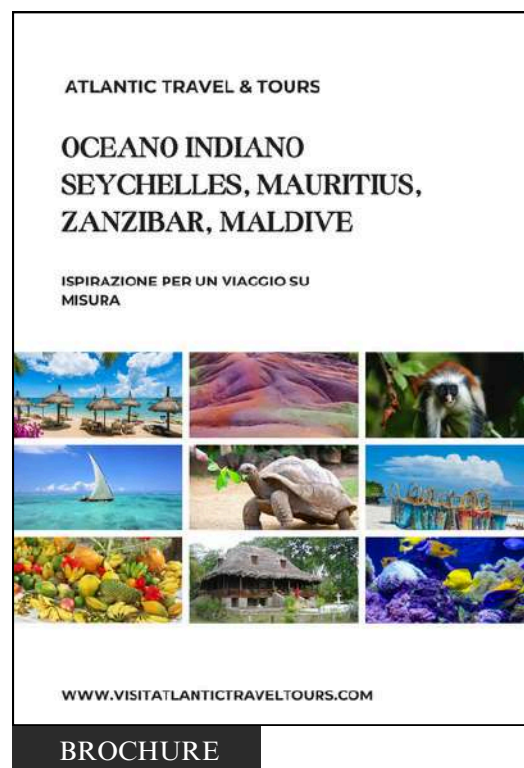


Le isole riflettono la grande diversità delle Seychelles, come una famiglia grande o piccola, ognuna con il proprio carattere e la propria personalità. Le isole si dividono in due categorie: 41 isole granitiche interne che costituiscono la spina dorsale dell'offerta turistica delle Seychelles con la loro vasta gamma di servizi e comfort, la maggior parte delle quali sono facilmente accessibili attraverso una selezione di gite ed escursioni giornaliere, e le isole coralline esterne più remote dove è indispensabile almeno un pernottamento.




## AVETE BISOGNO DI ULTERIORE ISPIRAZIONE PER IL VOSTRO VIAGGIO?

Ci auguriamo che le informazioni che avete appena analizzato siano state fonte di ispirazione per un viaggio alle Seychelles. Qualora necessitate di ulteriori dettagli, siamo lieti di presentarvi la nostra brochure ispirazionale, all'interno della quale troverete esempi di itinerari personalizzabili in base alle vostre esigenze e preferenze.



## DOVE TROVARLA

Cliccate sul pulsante nero a destra per scaricare la brochure ispirazionale e scoprire idee di viaggio affascinanti al di fuori dei sentieri battuti del turismo di massa.



## PASSI SUCCESSIVI

Siamo certi che, dopo aver esaminato la nostra brochure, avrete a disposizione tutte le informazioni necessarie per pianificare il vostro viaggio. Vi invitiamo a richiedere un itinerario personalizzato e un preventivo; saremo lieti di collaborare alla realizzazione del vostro sogno.





# OCEANO INDIANO

# MAURITIUS

## PERCHE' ANDARE

Stato insulare nell'Oceano Indiano dalla straordinaria atmosfera multietnica che vede convivere pacificamente popoli, cibi, lingue e tradizioni diverse tra componenti africane, europee e asiatiche. Mare cristallino, spiagge bianche finissime, ninfee giganti, splendidi eucalipti, palme e la tradizionale danza Sèga dai ritmi accattivanti danzata da donne dalle gonne ampie e colorate.

**RICHIESTA PREVENTIVO**

# REPUBBLICA DI MAURITIUS

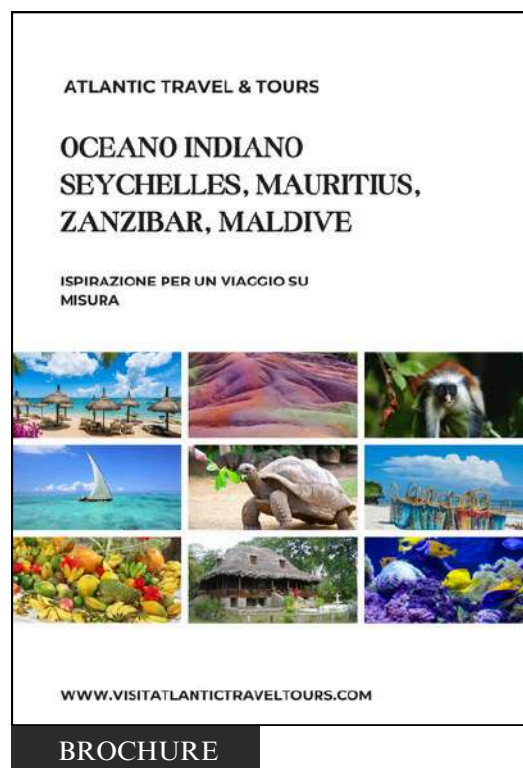


Port Louis, la capitale delle Mauritius, è una città vivace con il suo mercato colorato e un'antica fortezza in pietra costruita sulla collina dagli inglesi per difendere la capitale con una vista mozzafiato. Sono presenti bellissime distese di sabbia fine, acque cristalline, alberi di cocco, osservazione dei delfini e incredibili scogliere con onde impressionanti.



## AVETE BISOGNO DI ULTERIORE ISPIRAZIONE PER IL VOSTRO VIAGGIO?

Ci auguriamo che le informazioni che avete appena analizzato siano state fonte di ispirazione per un viaggio alle Mauritius. Qualora necessitate di ulteriori dettagli, siamo lieti di presentarvi la nostra brochure ispirazionale, all'interno della quale troverete esempi di itinerari personalizzabili in base alle vostre esigenze e preferenze.



## DOVE TROVARLA

Cliccate sul pulsante nero a destra per scaricare la brochure ispirazionale e scoprire idee di viaggio affascinanti al di fuori dei sentieri battuti del turismo di massa.



## PASSI SUCCESSIVI

Siamo certi che, dopo aver esaminato la nostra brochure, avrete a disposizione tutte le informazioni necessarie per pianificare il vostro viaggio. Vi invitiamo a richiedere un itinerario personalizzato e un preventivo; saremo lieti di collaborare alla realizzazione del vostro sogno.





# OCEANO INDIANO

## ZANZIBAR



### PERCHE' ANDARE

Arcipelago situato nell'Oceano Indiano con un triste passato storico legato alla raccolta e vendita di tutti gli schiavi dell'Africa orientale, catturati nel continente e portati a Zanzibar per essere immessi sul mercato delle colonie.

Lunghe distese di sabbia finissima e bianchissima, le acque sono cristalline e il colore del mare varia a seconda della zona e raggiunge sfumature abbaglianti, le strade profumano di spezie, la popolazione è sorridente e accogliente.



**RICHIESTA PREVENTIVO**



## ARCIPELAGO DI ZANZIBAR

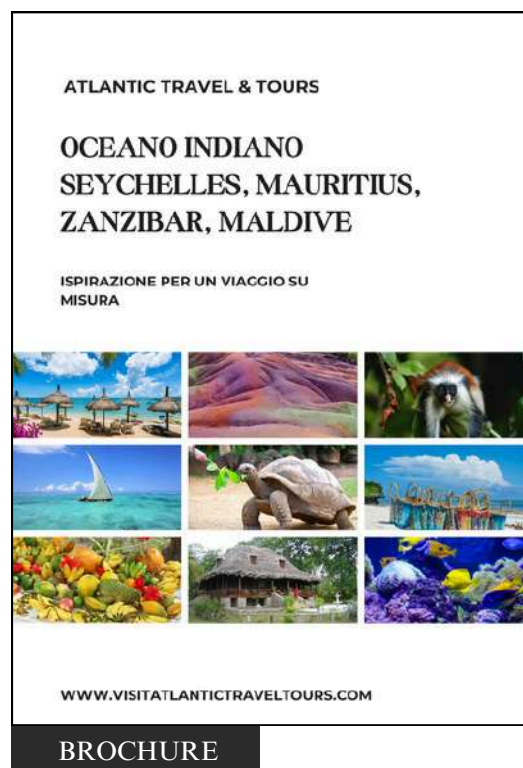


Arcipelago di oltre 50 isole e isolotti. Le attrazioni sono molte come ad esempio una foresta indigena che ospita il colobo rosso di Zanzibar e diverse piante per usi medicinali, splendide mangrovie, un vecchio forte costruito nel XVII secolo per proteggere l'isola dagli attacchi dei portoghesi e molto altro.



## AVETE BISOGNO DI ULTERIORE ISPIRAZIONE PER IL VOSTRO VIAGGIO?

Ci auguriamo che le informazioni che avete appena analizzato siano state fonte di ispirazione per un viaggio a Zanzibar. Qualora necessitate di ulteriori dettagli, siamo lieti di presentarvi la nostra brochure ispirazionale, all'interno della quale troverete esempi di itinerari personalizzabili in base alle vostre esigenze e preferenze.



## DOVE TROVARLA


Cliccate sul pulsante nero a destra per scaricare la brochure ispirazionale e scoprire idee di viaggio affascinanti al di fuori dei sentieri battuti del turismo di massa.



## PASSI SUCCESSIVI

Siamo certi che, dopo aver esaminato la nostra brochure, avrete a disposizione tutte le informazioni necessarie per pianificare il vostro viaggio. Vi invitiamo a richiedere un itinerario personalizzato e un preventivo; saremo lieti di collaborare alla realizzazione del vostro sogno.





# MEDIO ORIENTE

## ISRAELE

## PALESTINA

### PERCHE' ANDARE

La nazione di Israele confina con il Libano a nord, la Siria a nord-est, la Giordania a est, l'Egitto a sud-ovest, il Golfo di Aqaba a sud e i territori palestinesi, cioè la Cisgiordania (che comprende le regioni storiche di Giudea e Samaria) a est e la Striscia di Gaza a sud-ovest. Il confine marittimo è il Mar Mediterraneo.

Spiagge e vita movimentata ma anche un contatto diretto con i luoghi che fanno parte della sacra storia biblica. Inoltre, le acque curative del Mar Morto sono eccezionali contro le infezioni delle vie respiratorie, le disfunzioni ghiandolari e la psoriasi. Infine il deserto con spettacolari dune di sabbia e panorami mozzafiato formati da altipiani, profondi canyon, montagne, scogliere e colline di gesso.

**RICHIESTA PREVENTIVO**



## **CENTRO - TEL AVIV**

Tel Aviv è una città cosmopolita moderna e vibrante con una vivace scena artistica, l'architettura Bauhaus, una cucina pluripremiata, una vita notturna di classe mondiale, un'atmosfera amichevole e rilassata e splendide spiagge.

## **CENTRO - GERUSALEMME BETLEMME**

**Gerusalemme** è la capitale di Israele e di gran lunga una delle città più famose e affascinanti del mondo, dove migliaia di anni di gloriosa storia si intrecciano perfettamente con la vita moderna. Scopri il potere travolgente di questa città di 3000 anni - i suoi innumerevoli siti storici e le meraviglie archeologiche, percorri le strade acciottolate di pietra e il colorato e vivace mercato all'aperto con un'atmosfera attraente piena di cultura e deliziosi aromi delle prelibatezze vendute qui. Nella regione della Cisgiordania si trova la città palestinese di **Betlemme**, ai piedi delle montagne della Giudea. La Bibbia afferma che Gesù nacque qui in una mangiatoia.



## **EST - MAR MORTO**

Il posto più basso della terra - 428 metri sotto il livello del mare - Dai poteri curativi delle acque blu cobalto del Mar Morto, attraverso la straordinaria bellezza del paesaggio circostante alla miriade di affascinanti luoghi che questa zona ha da offrire è un luogo di tranquillità, salute e ispirazione per il corpo e lo spirito.

Paesaggi mozzafiato con le incredibili catene montuose che circondano il mare, acque calde, fantastiche spiagge e rinomate terme.



## **NORD - GALILEA - CESAREA**

La maggior parte del nord di Israele è genericamente conosciuta come la Galilea. Terra legata a molti eventi descritti nella Bibbia come ad esempio il monte Gilboa dove il re Saul e suo figlio Gionatan morirono in battaglia contro i Filistei, Hazor, dove Debora uccise Sisera, Armaghedon (Meghiddo) e la città lacustre di Tiberiade. Graziosi villaggi, paesi e città tra cui Nazareth e infine la città portuale romana di Cesarea: una delle meraviglie di Israele, che combina strutture antiche, archeologia e un porto da cartolina e adatta il tutto per un uso moderno.



## **SUD - EILAT - NEGEV**

**Eilat** è un porto con un resort lungo il lungomare. La laguna è anche la porta d'accesso a una delle più magnifiche barriere coralline del mondo dove è possibile nuotare con i delfini.


Il deserto del **Negev** è famoso per il suo terreno luccicante rossastro caratterizzato da molte imponenti formazioni rocciose geologiche. I visitatori potranno godere di una vista unica in termini di vastità incontaminata, silenziosa e maestosa. Ci sono tracce di civiltà passate e della loro agricoltura così come siti archeologici. Il Negev offre uno scenario inconfondibile per incontrare le tribù beduine, il popolo del deserto.

Inoltre sono presenti spettacolari dune di sabbia nel nord. Il cratere Ramon è presente nel mezzo con le sue scogliere e le fonti d'acqua stagionali.



## AVETE BISOGNO DI ULTERIORE ISPIRAZIONE PER IL VOSTRO VIAGGIO?

Ci auguriamo che le informazioni che avete appena analizzato siano state fonte di ispirazione per un viaggio in Israele e Palestina. Qualora necessitate di ulteriori dettagli, siamo lieti di presentarvi la nostra brochure ispirazionale, all'interno della quale troverete esempi di itinerari personalizzabili in base alle vostre esigenze e preferenze.



## DOVE TROVARLA

Cliccate sul pulsante nero a destra per scaricare la brochure ispirazionale e scoprire idee di viaggio affascinanti al di fuori dei sentieri battuti del turismo di massa.



## PASSI SUCCESSIVI

Siamo certi che, dopo aver esaminato la nostra brochure, avrete a disposizione tutte le informazioni necessarie per pianificare il vostro viaggio. Vi invitiamo a richiedere un itinerario personalizzato e un preventivo; saremo lieti di collaborare alla realizzazione del vostro sogno.





# MEDIO ORIENTE

## EMIRATI ARABI

### PERCHE' ANDARE

**La nazione ha un totale di 7 emirati, confina con l'Oman a sud-est, l'Arabia Saudita a sud-ovest e il Golfo Persico a nord.**

**Famosa per il suo stile di vita estremamente lussuoso grazie ai giacimenti petroliferi. Le città hanno grattacieli, enormi centri commerciali, resort, spiagge e mare caldo. È anche interessante conoscere meglio la cultura araba locale nei quartieri tipici e nelle moschee. Infine, il deserto color rosso regala atmosfere surreali per concludere con una serata in una delle oasi con cena e balli tipici.**

**RICHIESTA PREVENTIVO**



## **ABU DHABI EMIRATO**

Capitale degli Emirati Arabi Uniti, è una popolare destinazione turistica leggermente più sobria dell'appariscente Dubai, ma altrettanto ricca di attrazioni entusiasmanti.

Costruita su un'isola artificiale, la città di Abu Dhabi vanta imponenti grattacieli e divertimenti di ogni genere, dallo shopping in boutique di lusso a musei, parchi giochi inimmaginabili e persino spiagge bagnate da un mare piacevolmente caldo e dotate di ogni comfort.

## **DUBAI EMIRATO**

Un tempo piccolo villaggio di pescatori nel Golfo Persico, Dubai è oggi una delle città più cosmopolite del mondo. Uno dei sette emirati che compongono gli Emirati Arabi Uniti, la città ospita più di 200 nazionalità e offre un'esperienza indimenticabile a tutti i visitatori. Che sia sulle rive del Creek o in cima al Burj Khalifa, l'edificio più alto del mondo, Dubai vive e respira un senso di possibilità e innovazione. E con una costa impareggiabile, un bellissimo deserto e magnifici paesaggi urbani, i ricordi aspettano solo di essere creati qui.



## **SHARJAH EMIRATO**

Un tempo era un centro di commercio mercantile e oggi un vivace luogo artistico-culturale con un deserto di sabbia dorata, antiche mangrovie e spiagge tranquille. Potrai anche visitare un misterioso villaggio abbandonato sepolto dalla sabbia nel deserto.



## **AJMAN EMIRATO**

Città costiera, la più piccola degli Emirati Arabi Uniti. Famosa per le sue spiagge di sabbia bianca e i siti storici, tra cui il Forte di Ajman, un antico edificio fortificato che risale al XVIII secolo. Offre anche molte attività tra cui attività ricreative in spiaggia, sport acquatici, shopping e ristoranti che offrono piatti locali e internazionali.

## **UMM AL QUWAIN EMIRATO**

Umm Al Quwain è l'emirato più antico del paese. Le tracce archeologiche mostrano forti prove delle relazioni dell'emirato con la Mesopotamia che esistevano durante il III millennio a.C. La città è famosa per le sue bellezze naturali, le spiagge, le riserve naturali, le sorgenti termali e diverse isole.



## **RAS AL KHAIMAH EMIRATO**

Ras Al Khaimah è uno dei sette Emirati Arabi Uniti, il più conosciuto per i suoi paesaggi variegati, che comprendono spiagge, un vasto deserto e una caratteristica differente: le montagne. Vanta anche una ricca cultura e una lunga storia che risale a 7000 anni fa. Ci sono siti archeologici che risalgono al III secolo a.C. Paesaggi naturali mozzafiato, spiagge di sabbia dorata e suggestive dune.

# FUJAIRAH EMIRATO




L' Emirato di Fujairah ha caratteristiche uniche che lo differenziano dal resto degli Emirati Arabi Uniti. Innanzitutto, mentre tutti gli altri Emirati si trovano sul Golfo Persico, le coste di Fujairah si affacciano sul Golfo di Oman, che poi sfocia nell'Oceano Indiano. Qui non ci sono grandi aree desertiche, la sabbia e le dune lasciano il posto ai monti Hajar, la cui forma sinuosa caratterizza l'orizzonte di questa affascinante terra. Qui le acque sono cristalline e la barriera corallina è magnifica e ci sono preziose sorgenti termali.



## AVETE BISOGNO DI ULTERIORE ISPIRAZIONE PER IL VOSTRO VIAGGIO?

Ci auguriamo che le informazioni che avete appena analizzato siano state fonte di ispirazione per un viaggio negli Emirati Arabi. Qualora necessitate di ulteriori dettagli, siamo lieti di presentarvi la nostra brochure ispirazionale, all'interno della quale troverete esempi di itinerari personalizzabili in base alle vostre esigenze e preferenze.



## DOVE TROVARLA

Cliccate sul pulsante nero a destra per scaricare la brochure ispirazionale e scoprire idee di viaggio affascinanti al di fuori dei sentieri battuti del turismo di massa.



## PASSI SUCCESSIVI

Siamo certi che, dopo aver esaminato la nostra brochure, avrete a disposizione tutte le informazioni necessarie per pianificare il vostro viaggio. Vi invitiamo a richiedere un itinerario personalizzato e un preventivo; saremo lieti di collaborare alla realizzazione del vostro sogno.





# OCEANO INDIANO

# MALDIVE

## PERCHE' ANDARE

**Stato insulare nell'Oceano Indiano composto da 1.190 isole coralline raggruppate in una doppia catena di ventisette atolli.**

**Alloggi di lusso, mare cristallino con un'immensa varietà di pesci, coralli, sabbie bianche a totale contatto con la natura e tramonti meravigliosi. Artigianato, musica e danza sono gli aspetti caratteristici della cultura locale.**



**RICHIESTA PREVENTIVO**



## ARCIPELAGO DELLE MALDIVE

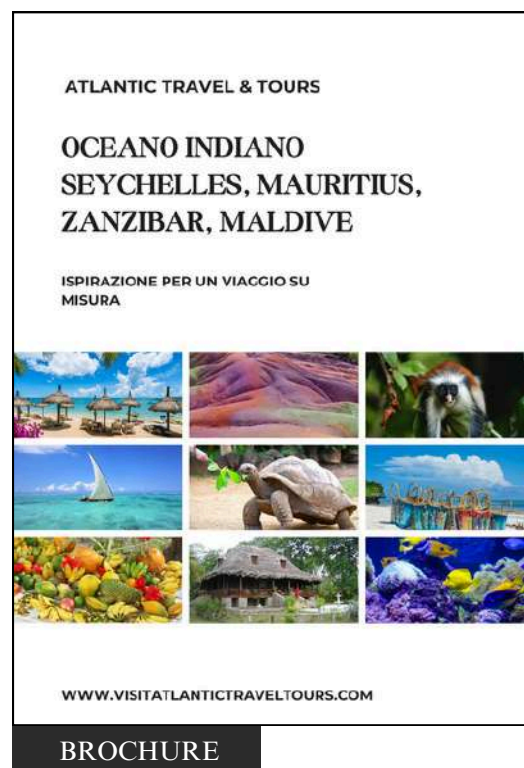


Oltre a paesaggi da favola per il mare e le spiagge, queste isole conservano alcune peculiarità come, ad esempio, zone di riproduzione per le tartarughe che depongono le uova sulle sue spiagge incontaminate, artigianato locale con la produzione di manufatti a base di pregiati coralli e madreperle e in alcune isole si possono trovare anche moschee.




## AVETE BISOGNO DI ULTERIORE ISPIRAZIONE PER IL VOSTRO VIAGGIO?

Ci auguriamo che le informazioni che avete appena analizzato siano state fonte di ispirazione per un viaggio alle Maldive. Qualora necessitate di ulteriori dettagli, siamo lieti di presentarvi la nostra brochure ispirazionale, all'interno della quale troverete esempi di itinerari personalizzabili in base alle vostre esigenze e preferenze.



## DOVE TROVARLA

Cliccate sul pulsante nero a destra per scaricare la brochure ispirazionale e scoprire idee di viaggio affascinanti al di fuori dei sentieri battuti del turismo di massa.



## PASSI SUCCESSIVI

Siamo certi che, dopo aver esaminato la nostra brochure, avrete a disposizione tutte le informazioni necessarie per pianificare il vostro viaggio. Vi invitiamo a richiedere un itinerario personalizzato e un preventivo; saremo lieti di collaborare alla realizzazione del vostro sogno.





# ESTREMO ORIENTE GIAPPONE

## PERCHE' ANDARE

Arcipelago di oltre 6.000 isole situate nell'Oceano Pacifico famoso per la straordinaria fioritura primaverile dei ciliegi ma anche per tante altre attrazioni. Le città sono molto moderne e futuristiche e nei piccoli centri si vive un contatto diretto con la cultura e le tradizioni locali. I giapponesi sono un popolo gentile, accogliente e sempre pronto ad aiutare. I templi sono maestosi, i castelli eleganti e i giardini lussureggianti.



**RICHIESTA PREVENTIVO**



## **REGIONE KANTO - TOKYO**

Questo territorio contiene sette prefetture.

La città di Tokyo si trova in questa zona ed è nota per i suoi eleganti quartieri della moda e dello shopping, il quartiere degli affari con i suoi grattacieli e le suggestive stradine secondarie con piccoli bar, il quartiere centrale con antichi templi e negozi tradizionali ed infine il divertente quartiere di tecnologia ed elettronica.

## **KANAGAWA PREFETTURA**

Prefettura costiera appena a sud di Tokyo. A est si trova la capitale, Yokohama, sede di una grande Chinatown fiancheggiata da bancarelle di cibo e ristoranti. Sempre a Yokohama si trovano il tradizionale giardino paesaggistico Sankei-en e il grattacielo Landmark Tower con il suo giardino pensile. Il molo di Ōsanbashi presenta sentieri e negozi lungo l'acqua. A nord-est si trova la città di Kawasaki e il suo tempio buddista Kawasaki Daishi.

Spiagge e viste sulla baia, templi, sorgenti termali e shopping. Una regione che ha tutto il necessario per una vacanza perfetta.



## **SAITAMA PREFETTURA**

Parte dell'area della Grande Tokyo. Nella città di Saitama, il Museo Ferroviario ripercorre la storia ferroviaria dalle locomotive a vapore agli odierni treni proiettile. La città di Kawagoe è nota per gli edifici dell'era Edo ben conservati. A ovest, le 3 cascate Kuroyama Santaki scendono dalle montagne. La città di Chichibu ospita 34 templi buddisti del pellegrinaggio di Kannon. Vicino al tempio di Kinsho, le formazioni rocciose di Iwadatami fiancheggiano il fiume Arakawa. Un'atmosfera del periodo storico Edo si può ancora trovare nelle città antiche.



## **GUNMA PREFETTURA**

Prefettura montuosa senza sbocco sul mare sull'isola giapponese di Honshu. È noto per le sue sorgenti termali e le aree sciistiche. La piccola città di Kusatsu ha più di 100 sorgenti termali, la più famosa è Yubatake, una grande piscina alimentata da acqua minerale fumante che sgorga da uno scivolo di legno. Situata a 1.200 metri sul livello del mare, Kusatsu dispone anche di piste sciistiche ed escursionistiche. Inoltre ci sono bellissimi laghi e fiumi.

## **TOCHIGI PREFETTURA**

Si trova a nord di Tokyo e comprende parte del Nikko National Park. Il parco pieno di cedri contiene il monte vulcanico Nantai e l'adiacente lago Chūzenji, formatosi quando la montagna eruttò. All'estremità orientale del lago si trovano le pittoresche cascate di Kegon, alte 97 metri. La città di Nikko, nella parte occidentale di Tochigi, ospita il Tōshō-gū, un elaborato santuario ricoperto d'oro che onora il primo dittatore militare dello shogun. Anche in questo territorio si trovano sorgenti termali, laghi e montagne.



## **IBARAKI PREFETTURA**

Ibaraki è una prefettura giapponese che si affaccia sull'Oceano Pacifico a nord-est di Tokyo. La capitale Mito, nel centro della prefettura, è nota per il Kairakuen Park, dove una miriade di susini fioriscono a fine febbraio e marzo con colori molto vivaci. A ovest di Mito, la città di Kasama è famosa per il suo santuario Inari, decorata con sculture di fiori e draghi. A sud-ovest di Kasama, le doppie vette del Monte Tsukuba offrono sentieri escursionistici. È possibile ammirare gli splendidi scorci dell' Oceano Pacifico all'Hitachi Seaside Park e qui si trova Tsukuba Science City: l'agenzia spaziale giapponese.

## CHIBA PREFETTURA



Chiba è una prefettura giapponese che comprende la periferia orientale di Tokyo e la penisola rurale di Bōsō. Nella città di Narita si trova il tempio Naritasan Shinshō-ji del X secolo, un importante sito buddista. Il Tokyo Disney Resort, nella città di Urayasu, comprende numerosi parchi a tema, alberghi e un complesso commerciale. La spiaggia di Kujūkuri a nord-est di Chiba si estende per circa 60 km lungo il Pacifico.



## AVETE BISOGNO DI ULTERIORE ISPIRAZIONE PER IL VOSTRO VIAGGIO?

Ci auguriamo che le informazioni che avete appena analizzato siano state fonte di ispirazione per un viaggio in Giappone. Qualora necessitate di ulteriori dettagli, siamo lieti di presentarvi la nostra brochure ispirazionale, all'interno della quale troverete esempi di itinerari personalizzabili in base alle vostre esigenze e preferenze.



## DOVE TROVARLA

Cliccate sul pulsante nero a destra per scaricare la brochure ispirazionale e scoprire idee di viaggio affascinanti al di fuori dei sentieri battuti del turismo di massa.



## PASSI SUCCESSIVI

Siamo certi che, dopo aver esaminato la nostra brochure, avrete a disposizione tutte le informazioni necessarie per pianificare il vostro viaggio. Vi invitiamo a richiedere un itinerario personalizzato e un preventivo; saremo lieti di collaborare alla realizzazione del vostro sogno.





# OCEANIA

# AUSTRALIA

## PERCHE' ANDARE

**Il paese è circondato dall'Oceano Indiano a ovest e a sud e dal Pacifico a est.**

**È conosciuta per i canguri, koala, spiagge dal mare cristallino, una straordinaria barriera corallina, cultura aborigena ricca di tradizioni da scoprire, città cosmopolite, incontaminati e remoti deserti dal colore rosso acceso, strade infinite, canyon, gole profonde, strade costiere panoramiche.**

**RICHIESTA PREVENTIVO**



## **TERRITORIO DELLA CAPITALE**

Qui la natura si affianca ai vivaci quartieri urbani e i ristoranti moderni incontrano la storia accattivante. Il territorio comprende la capitale: Canberra, un'allettante combinazione di avventura all'aria aperta, esplorazione urbana e bagliori artistici. La destinazione perfetta per i buongustai, gli amanti della cultura e gli appassionati di outdoor. Costruita tra Sydney e Melbourne all'inizio del XX secolo, è una città molto bella con la foresta del distretto federale, i terreni agricoli e le riserve naturali, un lago, il monumento ai caduti e l'imponente e moderno edificio del Parlamento.

Ci sono pittoresche cittadine di campagna con la reputazione di produrre fantastici vini grazie al clima fresco.

## **NEW SOUTH WALES**

Splendide coste con spiagge dorate, aspro entroterra, nebbiose catene montuose e persino lussureggianti foreste subtropicali sono tutte caratteristiche naturali che si possono trovare in tutto il Nuovo Galles del Sud. Si distingue per le sue città costiere e parchi nazionali. Sydney, la sua capitale, ospita strutture iconiche come la Sydney Opera House e l'Harbour Bridge. Nell'entroterra si trovano le aspre Blue Mountains, le foreste pluviali e le città dove vengono estratti gli opali. La regione della Hunter Valley, nel nord, ha dozzine di aziende vinicole.



## **TERRITORIO SETTENTRIONALE**

Il Northern Territory è un vasto territorio famoso per i suoi paesaggi desertici dell'Outback. Nell'arido Red Centre si trovano l'iconico monolite di arenaria Uluru (Ayers Rock), le cupole di roccia rossa di Kata Tjuta e le scogliere scolpite del Kings Canyon nel Watarrka National Park. La remota Alice Springs, la città di accesso al deserto del Red Centre, offre gallerie d'arte aborigena. Inoltre c'è la capitale costiera di Darwin con le sue vicine isole tropicali e zone umide ricche di fauna selvatica e sorgenti termali naturali.



## QUEENSLAND

Questo Stato copre il nord-est del continente, con una costa scintillante che si estende per circa 4340 miglia e isole idilliache. La sua Grande Barriera Corallina al largo, il più grande sistema di barriera corallina del mondo, ospita migliaia di specie marine. La città di Cairns è una porta d'accesso alla barriera corallina e alla foresta pluviale tropicale di Daintree.

La capitale Brisbane è una grande città sul fiume Brisbane. Raggruppati nel suo distretto culturale di South Bank ci sono il Queensland Museum & Science Centre, con note mostre interattive. Un'altra istituzione culturale della South Bank è la Queensland Gallery of Modern Art, uno dei maggiori musei d'arte contemporanea australiani. Famoso è il monte Coot-tha, sede dei giardini botanici di Brisbane delimitato da bellissime spiagge.

## SUD AUSTRALIA

Stato nella parte centro-meridionale dell'Australia. Copre alcune delle parti più aride del paese. Vaste distese di entroterra color ocra, coste spettacolari, cantine di fama mondiale, paesi e città storiche. È una regione rilassata nota per il vino, fauna selvatica e meraviglie naturali. Immergiti nella sofisticata scena artistica e gastronomica della capitale Adelaide, assaggia le classiche gocce australiane nelle ondulate regioni vinicole e osserva i koala che sonnecchiano tra le cime degli alberi dell'isola. Il territorio ha acque azzurre dove è possibile nuotare con leoni marini, delfini e seppie giganti nella penisola di Eyre e avvistare i famosi canguri a Kangaroo Island.



## TASMANIA

La Tasmania è uno Stato insulare dell'Australia. Si trova a circa 225 chilometri a sud della terraferma australiana, separata da essa con lo stretto di Bass, con l'arcipelago nel punto più meridionale del paese. La sua bellezza naturale è accattivante, le sue esperienze culturali sono variegata e la sua offerta di cibi e bevande è invidiabile. Assapora il vero sapore della Tasmania nel suo sidro di mele fresco, formaggi, vino e ostriche e sperimenta una dose della sua serenità con le sue spiagge bianchissime e il lusso rilassato. Hobart, la capitale, si trova sul fiume Derwent. Nella sua elegante Salamanca Place, i vecchi magazzini di arenaria ospitano gallerie e caffè. Nelle vicinanze si trova Battery Point, un quartiere storico con vicoli stretti e cottage di epoca coloniale. Lo sfondo della città è il monte Wellington, alto 1.270 m, con viste mozzafiato, oltre a sentieri escursionistici e piste ciclabili.



## VICTORIA


Victoria è uno Stato nel sud-est dell'Australia. Comprende montagne, parchi nazionali, cantine e spiagge per il surf. La capitale gastronomica, culturale e sportiva di Melbourne ha abbastanza per intrattenere i visitatori per giorni. La città ha un dedalo di vicoli del XIX secolo e un distretto artistico centrale. La Great Ocean Road segue la costa verso ovest fino al Port Campbell National Park, dove si trovano i maestosi Dodici Apostoli: faraglioni calcarei sul bordo dell'oceano. Dai panorami montani ai vini del clima fresco e ai piccoli pinguini, in qualunque direzione ti giri, Victoria offre qualcosa di indimenticabile.

## AUSTRALIA OCCIDENTALE

L'Australia occidentale è incredibilmente vasta e diversificata; essendo lo Stato più grande, copre quasi un terzo del paese. Da particolari formazioni rocciose e antichi siti aborigeni nell'estremo nord, a vasti vigneti verdi di aziende vinicole di livello mondiale e acque oceaniche incredibilmente limpide, l'Australia occidentale è la terra di infinite esplorazioni.

Ci sono anche le cupole di arenaria di Bungle Bungle e Broome, con i cammelli di Cable Beach e un'industria di perle.

Perth, la capitale, è nota per le sue spiagge sabbiose che fiancheggiano i suoi sobborghi. L'enorme Kings Park e il giardino botanico lungo il fiume sul Monte Eliza offrono ampie vedute della città. Il Centro Culturale ospita il balletto statale e le compagnie d'opera, tra cui un teatro, una biblioteca e la galleria d'arte dell'Australia occidentale.



## TERRITORI ESTERNI

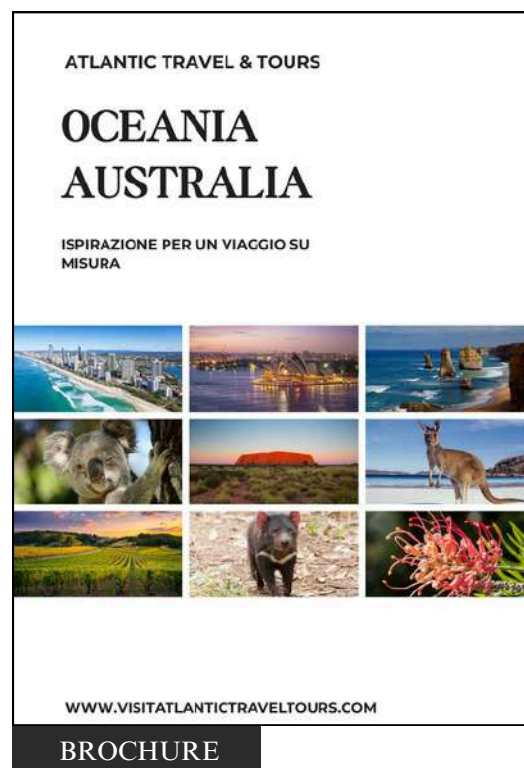
Un gruppo di 10 territori non autonomi sotto le dipendenze dell'Australia. Sono costituiti da innumerevoli piccole barriere coralline, isolotti e atolli tra la Grande Barriera Corallina del Queensland e diverse isole remote collocate nell'Oceano Pacifico e Indiano e coprono un'area grande quasi quanto l'Australia stessa. Questi territori vantano alcune delle isole più belle dell'Australia, offrendo attrazioni naturali e storia.

Si tratta di luoghi dalla natura incontaminata a totale contatto con flora, fauna e popolazioni locali. Paradisi da esplorare e ammirare.



## AVETE BISOGNO DI ULTERIORE ISPIRAZIONE PER IL VOSTRO VIAGGIO?

Ci auguriamo che le informazioni che avete appena analizzato siano state fonte di ispirazione per un viaggio in Australia. Qualora necessitate di ulteriori dettagli, siamo lieti di presentarvi la nostra brochure ispirazionale, all'interno della quale troverete esempi di itinerari personalizzabili in base alle vostre esigenze e preferenze.



## DOVE TROVARLA

Cliccate sul pulsante nero a destra per scaricare la brochure ispirazionale e scoprire idee di viaggio affascinanti al di fuori dei sentieri battuti del turismo di massa.



## PASSI SUCCESSIVI

Siamo certi che, dopo aver esaminato la nostra brochure, avrete a disposizione tutte le informazioni necessarie per pianificare il vostro viaggio. Vi invitiamo a richiedere un itinerario personalizzato e un preventivo; saremo lieti di collaborare alla realizzazione del vostro sogno.





# OCEANIA POLINESIA FRANCESE

## PERCHE' ANDARE

**Questo paese ha un totale di 118 isole divise in 5 arcipelaghi nell'Oceano Pacifico meridionale.**

**Uno dei posti più belli al mondo per la perfezione e la spettacolarità dei paesaggi. L'interno delle isole è ricco di foreste e spettacolari cascate. Le spiagge e il mare sono idilliaci. Particolarmente suggestivi sono gli spettacoli legati alle tradizioni locali come quello in cui gli uomini eseguono la danza del fuoco e le donne in gonne di paglia ballano il tamurè e tutti al termine cantano cori.**

**RICHIESTA PREVENTIVO**

# ARCIPELAGO AUSTRALE



Scoperte dagli europei nel XVIII secolo, si trovano a circa 600 chilometri a sud della capitale di Tahiti. L'arcipelago è composto da sette isole, di cui cinque abitate e quattro accessibili per via aerea. Una terra incontaminata e misteriosa dove la sabbia bianca si scontra con il blu intenso delle lagune.

Paesaggi mozzafiato, dalle montagne a strapiombo alle valli e agli altipiani, queste isole sono famose per le loro attività agricole. Su ogni isola si nascondono parecchi resti archeologici, a testimonianza di una comunità preeuropea ben organizzata dalle ricche pratiche culturali e religiose.

Le scogliere e le grotte sono luoghi di leggende. Queste aree erano vecchi cimiteri, ma ora sono un posto dove osservare le balene megattere che si scatenano nelle acque appena al largo. Le balene vengono alle Isole Australi da agosto a ottobre di ogni anno per partorire.

Visita villaggi colorati e pittoreschi per scoprire le usanze e tradizioni degli isolani che vivono principalmente delle loro opere d'arte. Divertiti anche a osservare pescatori, agricoltori e tessitori di cesti al lavoro.

# ARCIPELAGO GAMBIER



Le remote Isole Gambier si trovano a circa 1600 chilometri a sud-est di Tahiti. Sebbene un tempo centro del cattolicesimo in Polinesia, la gente di Mangareva è tornata a uno stile di vita polinesiano più tradizionale e l'isola è diventata un'importante fonte di approvvigionamento per l'industria delle perle coltivate di Tahiti.

La laguna, che ospita l'intero arcipelago, è probabilmente la più bella delle isole di Tahiti. Trasparente e sabbiosa, turchese e punteggiata di teste di corallo, mostra una gamma di blu che contrasta meravigliosamente con le lussureggianti montagne circostanti. Come culla del cattolicesimo in Polinesia, Gambier presenta centinaia di edifici religiosi costruiti da missionari e isolani tra il 1840 e il 1870. Questi includono chiese, presbiteri, conventi, scuole e torri di osservazione. Alcuni di loro sono notevolmente conservati mentre altri sono in rovina.

# ARCIPELAGO DELLE MARCHESI



Le Marchesi si trovano a circa 1500 chilometri a nord-est di Tahiti e si estendono su 12 isole, di cui solo sei sono abitate. Incorniciate da scogliere maestose, le coste delle Isole Marchesi sono un mix di spiagge di sabbia nera e splendide baie. Nella lussureggiante foresta pluviale, dove giacciono migliaia di resti preeuropei, scoprirai cavalli selvaggi e capre. L'artigianato locale è costituito da grandi e raffinati intagli e sorprendenti gioielli. Giganteschi alberi di banyan, alberi del pane, alberi di cocco e papaya, vertiginose cime vulcaniche e incredibili pendii si fondono con il blu dell'Oceano Pacifico.

Nel 1901, Paul Gauguin e più tardi, nel 1975, Jacques Brel, vennero entrambi a Hiva Oa alla ricerca di quella che potrebbe essere definita pace interiore personale. Percorrere queste stesse orme artistiche include visitare le loro tombe al cimitero del Calvaire, la replica della Maison du Jouis di Gauguin e il piccolo museo dedicato al pittore e alla sua casa dove si possono vedere alcune delle sue opere più famose riguardanti la vita quotidiana degli isolani ma anche leggende e antiche tradizioni religiose.

# ARCIPELAGO TUAMOTU



Caratterizzato da incredibili spiagge di sabbia rosa fiancheggiate da ondeggianti palme da cocco e un caldo oceano cristallino.

Questa zona è anche la culla della leggendaria perla coltivata di Tahiti, qui le perle ottengono i loro colori e sfumature ineguagliabili. Isole paradisiache.

# ARCIPELAGO DELLA SOCIETA'



Si ritiene che l'arcipelago abbia preso il nome dal Capitano James Cook durante il suo primo viaggio nel 1769. Tra le tante isole ce ne sono tre particolarmente famose:

**Tahiti**, l'isola più grande della Polinesia francese, l'entroterra e' montuoso con valli mistiche, ruscelli limpidi e alte cascate.

**Papeete** vanta resort di classe mondiale, centri benessere, ristoranti raffinati e unici, discoteche, mercati vivaci, musei, negozi di perle e boutique.

**Bora Bora**, una delle isole più belle del mondo, ha una laguna che ricorda la tavolozza di un artista con colori blu e verdi brillanti. I romantici di tutto il mondo amano quest'isola dove i lussureggianti pendii tropicali e le valli del Monte Otemanu fioriscono di ibisco, mentre i motu ricoperti di palme circondano la laguna illuminata come una delicata collana.



## AVETE BISOGNO DI ULTERIORE ISPIRAZIONE PER IL VOSTRO VIAGGIO?

Ci auguriamo che le informazioni che avete appena analizzato siano state fonte di ispirazione per un viaggio in Polinesia Francese. Qualora necessitate di ulteriori dettagli, siamo lieti di presentarvi la nostra brochure ispirazionale, all'interno della quale troverete esempi di itinerari personalizzabili in base alle vostre esigenze e preferenze.



## DOVE TROVARLA

Cliccate sul pulsante nero a destra per scaricare la brochure ispirazionale e scoprire idee di viaggio affascinanti al di fuori dei sentieri battuti del turismo di massa.



## PASSI SUCCESSIVI

Siamo certi che, dopo aver esaminato la nostra brochure, avrete a disposizione tutte le informazioni necessarie per pianificare il vostro viaggio. Vi invitiamo a richiedere un itinerario personalizzato e un preventivo; saremo lieti di collaborare alla realizzazione del vostro sogno.



## **DESIDERATE RICHIEDERE UN PREVENTIVO?**

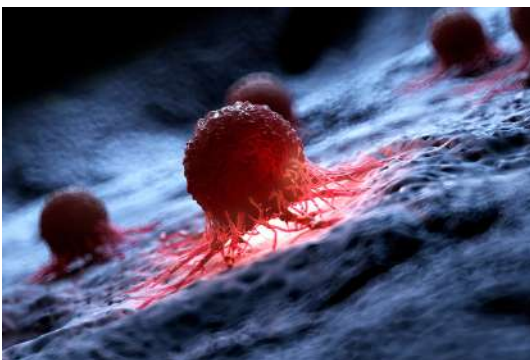
Speriamo che questa Travel Planner vi sia piaciuta e che vi abbia ispirato per il vostro prossimo viaggio.

Se state pianificando un viaggio, vi invitiamo a compilare il modulo appropriato qui sotto. Cliccate su “Richiesta Preventivo Viaggio” per richiedere il vostro preventivo.

Compilate e inviate il modulo e saremo lieti di assistervi.

A breve riceverete il vostro preventivo di viaggio direttamente da noi oppure da una delle nostre agenzie partner, Atlantic Travel & Tours Booking Point Agency, situata nel vostro Paese di residenza. Potrete contattare sia noi sia l’agenzia partner per richiedere eventuali modifiche o personalizzazioni al vostro itinerario di viaggio.

**RICHIESTA PREVENTIVO VIAGGIO**



## **IL NOSTRO SOSTEGNO PER LA SALVAGUARDIA DEL PIANETA E LA RICERCA SUL CANCRO**

CON I NOSTRI VIAGGI, VOGLIAMO  
OFFRIRE AI NOSTRI CLIENTI  
L'OPPORTUNITÀ DI CONTRIBUIRE PER  
ORGANIZZAZIONI SENZA SCOPO DI LUCRO  
IMPEGNATE A RISOLVERE I SEGUENTI  
PROBLEMI GLOBALI

- CONSERVAZIONE DELLA FLORA -  
FAUNA
- RISCALDAMENTO GLOBALE
- RICERCA SUL CANCRO



**Atlantic Travel & Tours Ltd**

**London, New York  
Los Angeles, Miami  
Denver**

**ATLANTIC TRAVEL & TOURS LTD**

**SOCIETÀ CON SEDI OPERATIVE NEGLI STATI UNITI E NEL REGNO UNITO**

USA - DENVER - COLORADO - COMPANY REGISTRATION NUMBER: 202 110 96 014

REGNO UNITO - LONDRA - COMPANY REGISTRATION NUMBER: 130 288 33

**E-MAIL**

USA - [unitedstatesadministration@atlantictourstravel.com](mailto:unitedstatesadministration@atlantictourstravel.com)

REGNO UNITO - [unitedkingdomadministration@atlantictourstravel.com](mailto:unitedkingdomadministration@atlantictourstravel.com)

**WEBSITE**

[www.visitatlantictraveltours.com](http://www.visitatlantictraveltours.com)

**CONTATTI COMPLETI**

[www.visitatlantictraveltours.com/it/contact](http://www.visitatlantictraveltours.com/it/contact)