

**ATLANTIC TRAVEL & TOURS**

**CARAIBI**

**VIAGGI OVER 65**

**RELAX E CULTURA: ESPERIENZE IMPERDIBILI PER  
OVER 65 AI CARAIBI**



**[WWW.VISITATLANTICTRAVELTOURS.COM](http://WWW.VISITATLANTICTRAVELTOURS.COM)**

## DAL CEO - FONDATORE

---

Cari viaggiatori,

Immaginate di riscoprire il piacere di viaggiare con calma, senza fretta, lasciandovi guidare dalle curiosità e dai panorami che vi circondano.

Ogni luogo ha una storia da raccontare, ogni esperienza è un invito a vivere il momento, a **sentire il ritmo dei luoghi** e a **gustarne l'essenza**.

Pensate a passeggiate tra borghi storici, tra vicoli che raccontano tradizioni antiche, o a momenti di quiete immersi in paesaggi naturali che sembrano sospesi nel tempo. Lasciatevi avvolgere dall'atmosfera delle città d'arte, dai musei, dai mercati locali, dalle colline e dai laghi che invitano a una pausa di contemplazione e piacere.

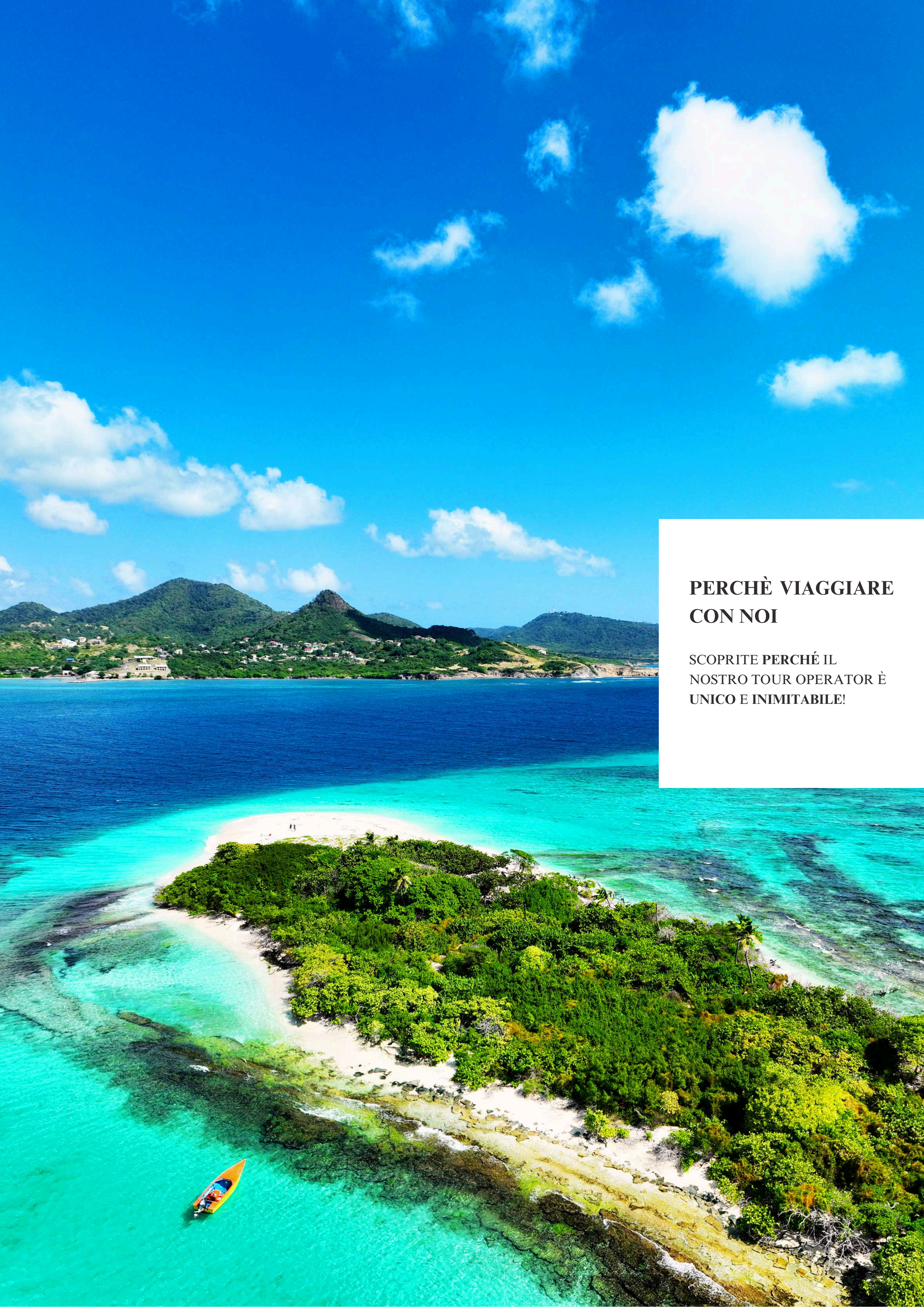
Questa brochure è un invito a sognare con i sensi aperti: ogni pagina offre spunti, colori, profumi e suggestioni per aiutarvi a immaginare un viaggio fatto su misura per voi. Non è solo una raccolta di destinazioni, ma una guida per esperienze che combinano **cultura, natura e comfort**, permettendovi di godere appieno di ogni momento.

Sfogliatela con curiosità, **lasciatevi ispirare**, e iniziate a progettare un viaggio che celebri il piacere di scoprire il mondo a modo vostro.



*Steve Tabacchi*



DR. STEVE TABACCHI  
CEO - FOUNDER  
ATLANTIC TRAVEL & TOURS



## **PERCHÈ VIAGGIARE CON NOI**

**SCOPRITE PERCHÉ IL  
NOSTRO TOUR OPERATOR È  
UNICO E INIMITABILE!**

# VIAGGI SU MISURA PER TUTTI



## I NOSTRI ITINERARI DI VIAGGIO

Organizziamo esclusivamente itinerari per viaggi innovativi e originali fuori dai sentieri battuti del turismo di massa. Desideriamo che ciascun cliente sia il protagonista del suo viaggio.

## LE NOSTRE CLASSI DI VIAGGIO

Organizziamo viaggi per le seguenti classi:

- **FIRST**
- **PREMIUM**
- **ECONOMY**

# ORGANIZZIAMO ITINERARI CON I SEGUENTI TRASPORTI



## AUTO

- ✓ NOLEGGIO



## VAN

- ✓ NOLEGGIO
- ✓ TOURS PROGRAMMATI CON AUTISTA



## PULLMAN

- ✓ SERVIZI CHARTER CON AUTISTA
- ✓ TOURS PROGRAMMATI CON AUTISTA



## BARCA

- ✓ NOLEGGIO




## SCOOTER

- ✓ SERVIZI CHARTER
- ✓ TOURS PROGRAMMATI

# CHECK IN E BAGAGLIO REGISTRATO PRIORITARIO

Dite addio alle lunghe attese al check-in! Con il nostro servizio di check-in prioritario, potrete ritirare la vostra carta d'imbarco e lasciare il bagaglio registrato in un batter d'occhio! Siamo sempre pronti a offrirvi questa opzione, in base alla disponibilità delle compagnie aeree, per rendere i vostri viaggi ancora più confortevoli, sia che viaggiate in premium che in economy class. **Non perdetevi tempo, scegliete il comfort!**



# ELIMINATE LE CODE IN AEROPORTO CON IL SERVIZIO FAST TRACK



Sappiamo quanto possa essere frustrante aspettare a lungo in aeroporto per i controlli di sicurezza! Per questo motivo, ci impegniamo a includere sempre nei nostri viaggi l'accesso alla corsia preferenziale, così potrete saltare la coda e godervi il vostro tempo senza stress.

Il servizio è disponibile in base alla disponibilità di ciascun aeroporto, quindi non possiamo garantirne sempre la presenza. Tuttavia, siamo lieti di informarvi che è stato implementato nella maggior parte degli aeroporti da noi utilizzati. **Non perdetevi questa opportunità!**





# COMFORT NELLE LOUNGES AEROPORTUALI

Un tempo riservate esclusivamente ai passeggeri di business e first class, oggi le lounges aeroportuali sono accessibili anche a chi viaggia in altre classi! Offriamo il massimo del comfort e del lusso per rendere la vostra esperienza in aeroporto indimenticabile. Nei nostri pacchetti viaggio, cerchiamo sempre di includere l'accesso a queste esclusive aree nei punti di partenza e arrivo (compatibilmente con la disponibilità degli aeroporti e delle compagnie aeree). Rilassatevi, gustate prelibatezze culinarie, sorseggiate bevande raffinate e approfittate di docce rinfrescanti, il tutto in ambienti eleganti e silenziosi. **Non perdetevi questa opportunità unica!**



# ALTRI SERVIZI

LE NOSTRE ECCELLENTI  
PARTNERSHIP CON I VARI  
FORNITORI CI PERMETTONO  
DI OFFRIRE AI NOSTRI  
CLIENTI IL MEGLIO DEI  
SEGUENTI SERVIZI

**SPEDIZIONE ANTICIPATA BAGAGLI**  
**VISTI TURISTICI**  
**CAMBIO DI VALUTA**  
**POLIZZE ASSICURATIVE**



	AUD	7.01
	NZD	5.05
	JPY	0.0913
	GBP	11.23
	EUR	9.71
	SGD	5.35
	CHF	7.01



# VIAGGIA SEMPRE CON UNO SCONTO ESCLUSIVO!



**-20%**

- **ATTIVO TUTTO L'ANNO**
- **PER TUTTE LE CATEGORIE DI VIAGGIATORI**
- **NESSUN LIMITE DI SPESA MINIMO RICHIESTO**



# FOTOGRAFO VIAGGI

PER UN TOUR DA RICORDARE  
**PER SEMPRE**



Alcuni viaggi sono speciali: un viaggio di nozze, un anniversario di matrimonio con rinnovo dei voti matrimoniali oppure un momento per stare insieme con cari amici o parenti. Occasioni belle come quelle appena menzionate saranno ricordate mediante delle fotografie e video professionali. Se siete interessati ad includere nel vostro prossimo viaggio questa opzione, siamo felici di poter offrire il nostro supporto con fotografi che potranno rendere il vostro viaggio un ricordo duraturo.



## **UNA PERSONA GRATIS OGNI 15 PAGANTI**

Approfittate della nostra formula **sempre attiva**. Se avete la possibilità di portare **almeno 15 persone** una persona avrà il viaggio **gratis**. Provate a pensare a qualsiasi persona che potrebbe essere interessata tra parenti, amici, ex colleghi di lavoro o altri e ricordate che se avete bisogno di un accompagnatore o guida turistica che possa assistere voi e il vostro gruppo per tutta la durata del tour possiamo offrire anche questo servizio



## **IL NOSTRO SOSTEGNO PER LA SALVAGUARDIA DEL PIANETA E LA RICERCA SUL CANCRO**



CON I NOSTRI VIAGGI, VOGLIAMO  
OFFRIRE AI NOSTRI CLIENTI  
L'OPPORTUNITÀ DI CONTRIBUIRE PER  
ORGANIZZAZIONI SENZA SCOPO DI LUCRO  
IMPEGNATE A RISOLVERE I SEGUENTI  
PROBLEMI GLOBALI




- CONSERVAZIONE DELLA FLORA -  
FAUNA
- RISCALDAMENTO GLOBALE
- RICERCA SUL CANCRO



## **PERCHÉ UN VIAGGIO AI CARAIBI OVER 65**

SCOPRITE I CARAIBI E LASCIATEVI ISPIRARE DA ITINERARI PENSATI PER ESSERE VISSUTI CON CALMA, TRA PAESAGGI AUTENTICI, ESPERIENZE CULTURALI E LUOGHI LONTANI DAL TURISMO DI MASSA, PER UN VIAGGIO RILASSANTE, CONFORTEVOLE E RICCO DI SIGNIFICATO

# CARAIBI LENTI E AUTENTICI: UN VIAGGIO OVER 65 TRA NATURA, CULTURA E COMFORT




Ci sono viaggi che non hanno bisogno di essere intensi o frenetici per lasciare il segno, ma che si costruiscono sul tempo ben vissuto, sulla qualità delle esperienze e sulla possibilità di scoprire luoghi con calma e attenzione.

Un viaggio over 65 nei Caraibi è un'occasione per vivere un ritmo più disteso, in cui ogni spostamento diventa parte dell'esperienza e ogni giornata può essere modellata secondo esigenze di comfort, curiosità e benessere personale. È un modo di viaggiare che privilegia la semplicità degli spostamenti, la fruibilità dei luoghi e la possibilità di alternare momenti di scoperta a pause rigeneranti.

L'arcipelago caraibico, nella sua straordinaria varietà, offre contesti molto diversi tra loro: dalle grandi isole con centri storici ricchi di testimonianze coloniali, alle isole più piccole dove la natura domina ancora il paesaggio, fino a territori dove mare, cultura e tradizioni locali convivono in equilibrio. Questa diversità permette di costruire itinerari flessibili, adattabili e mai eccessivamente complessi. Il mare è una presenza costante ma sempre diversa: baie tranquille ideali per passeggiate leggere, coste panoramiche facilmente accessibili e tratti più selvaggi da osservare senza necessariamente percorrerli in modo impegnativo. Anche la dimensione naturale si presta a un approccio dolce, con parchi, giardini botanici e aree costiere che possono essere vissute senza difficoltà.

Accanto alla natura, le città e i villaggi offrono un contatto diretto con la cultura locale: centri storici, musei ben organizzati e mercati tradizionali permettono di entrare in relazione con le identità delle singole isole senza percorsi complessi o faticosi, mantenendo sempre un buon equilibrio tra scoperta e comfort.

Un viaggio over 65 nei Caraibi non è pensato per la velocità, ma per la qualità del tempo trascorso. È un'esperienza che privilegia il benessere, la curiosità e la libertà di scegliere il proprio ritmo, in un contesto naturale e culturale che si presta a essere vissuto con serenità e continuità.



## **PERCHÉ SCEGLIERE I CARAIBI PER UN VIAGGIO OVER 65**

### **UN ARCIPELAGO DI RITMI DOLCI TRA MARE, CULTURA E PAESAGGI ACCESSIBILI**

I Caraibi offrono un contesto particolarmente adatto a un viaggio over 65 grazie alla varietà delle isole e alla possibilità di costruire itinerari equilibrati, senza ritmi eccessivi e con spostamenti gradualmente. Le grandi isole come Cuba e Puerto Rico permettono di alternare città storiche come L'Avana (Cuba) e San Juan (Puerto Rico) a paesaggi naturali ampi e diversificati, come le vallate interne della Sierra Maestra o le aree verdi della Cordillera Central. Le isole più piccole, come Anguilla o Saint Barthélemy, offrono invece ambienti più raccolti, con baie tranquille e centri costieri facilmente fruibili. Questa diversità rende possibile scegliere esperienze molto differenti tra loro, sempre mantenendo un ritmo di viaggio disteso. Si passa così da contesti urbani compatti e ricchi di storia a zone costiere rilassate, fino a isole dove la natura domina ancora il paesaggio e gli spostamenti sono semplici e lineari.

### **ESPERIENZE CULTURALI E NATURALI PENSATE PER UNA FRUIZIONE LENTA**

Un viaggio over 65 nei Caraibi privilegia esperienze accessibili, ben distribuite e facilmente raggiungibili. Passeggiare lungo il centro storico di Willemstad (Curaçao), visitare i musei di San Juan (Puerto Rico) o esplorare i quartieri coloniali di L'Avana (Cuba) permette di entrare in contatto con la storia locale attraverso percorsi ordinati e fruibili. Anche la dimensione naturale si presta a un approccio rilassato: le baie di Grace Bay (Turks e Caicos), le spiagge di Seven Mile Beach (Grand Cayman) o le aree panoramiche di Shirley Heights (Antigua e Barbuda) offrono contesti facilmente accessibili, dove il paesaggio può essere vissuto senza difficoltà. Le isole più verdi, come Saint Lucia o Barbados, aggiungono scenari collinari dolci e percorsi panoramici che non richiedono particolari sforzi fisici.

### **UN VIAGGIO FLESSIBILE TRA ISOLE, COMFORT E SCOPERTE GRADUALI**

I Caraibi permettono di costruire itinerari flessibili, dove ogni isola rappresenta una tappa autonoma e ben organizzata. I collegamenti tra le isole e la presenza di infrastrutture turistiche consolidate consentono di modulare il viaggio in base ai propri ritmi, senza pressioni o eccessiva complessità logistica. Le strade costiere, i centri abitati compatti e le aree naturali facilmente accessibili rendono l'esperienza più semplice e lineare. Villaggi come Soufrière (Saint Lucia), Christiansted (Isole Vergini USA) o Oranjestad (Aruba) offrono contesti ordinati, dove cultura, mare e quotidianità locale si intrecciano in modo equilibrato. È una destinazione ideale per chi desidera vivere il viaggio con calma e continuità, alternando momenti di scoperta a pause rigeneranti, in un contesto naturale e culturale che favorisce il benessere e la serenità.



# VIAGGI SU MISURA PER OVER 65 INDIMENTICABILI

Un viaggio ai Caraibi per chi ha superato i 65 anni è più di una semplice vacanza: è un'occasione per esplorare paesaggi straordinari, scoprire villaggi autentici, immergersi nella cultura locale e vivere momenti di relax lontano dalla frenesia del turismo di massa.

Per questo motivo non dovrebbe mai essere un pacchetto standard, ma un'esperienza progettata con cura e attenzione, pensata per i vostri ritmi, le vostre passioni e la vostra storia.

Il nostro approccio alla creazione di viaggi per over 65 si basa su un principio fondamentale: ogni itinerario deve essere unico e rispecchiare le esigenze di chi viaggia con calma, cercando comfort, accessibilità e autenticità.

Ascoltiamo i vostri desideri, comprendiamo i vostri ritmi e il vostro stile di viaggio, e costruiamo un percorso che renda speciale ogni tappa di questa esperienza.

Ogni dettaglio viene studiato con attenzione:

- Scelta delle destinazioni, dai villaggi storici ai borghi poco conosciuti, alle spiagge tranquille e ai parchi naturali con percorsi accessibili
- Ritmo dell'itinerario, per godersi ogni esperienza senza fretta e senza stress
- Esperienze lungo il percorso, come passeggiate panoramiche, visite a musei e gallerie locali, degustazioni enogastronomiche e piccole escursioni immerse nella natura
- Selezione delle strutture più confortevoli, accoglienti e suggestive, lontane dai percorsi turistici più affollati

Il risultato è un viaggio autentico, equilibrato e profondamente personale, pensato per offrire momenti di relax, scoperta e piacere, trasformando ogni tappa in un ricordo duraturo e prezioso.

# ESPERIENZE CHE ARRICCHISCONO UN VIAGGIO OVER 65 NEI CARAIBI

---

## UN RITMO DI VIAGGIO COSTRUITO SUL BENESSERE E SULLA GRADUALITÀ

Nei Caraibi, un viaggio over 65 si distingue per la possibilità di vivere ogni esperienza con tempi naturali e senza pressioni, dove la priorità diventa il comfort e la qualità del tempo trascorso. Le giornate possono alternare momenti di scoperta a pause rigeneranti, con spostamenti semplici e ambienti che favoriscono una fruizione tranquilla del territorio. L'elemento centrale non è la quantità di attività, ma la loro armonia con il ritmo personale.



---

## ESPERIENZE LEGGERE TRA CULTURA ACCESSIBILE E PAESAGGI FRUIBILI


Un aspetto distintivo del viaggio è la possibilità di accedere a esperienze culturali e naturalistiche senza complessità. Musei, centri storici compatti e aree costiere facilmente raggiungibili permettono di entrare in contatto con l'identità delle isole in modo diretto e rilassato. Anche la natura si presta a una fruizione dolce, con panorami aperti, percorsi brevi e punti di osservazione che non richiedono impegno fisico eccessivo.



---

## UN VIAGGIO FLESSIBILE TRA COMFORT, AUTONOMIA E SCOPERTA GRADUALE

I Caraibi permettono di costruire itinerari flessibili, adattabili alle esigenze individuali e privi di rigidità. La presenza di servizi turistici consolidati e la struttura insulare delle destinazioni consentono di modulare il viaggio in base alle preferenze personali, alternando esplorazione e riposo. Questo equilibrio rende l'esperienza non solo accessibile, ma anche profondamente personalizzabile, favorendo una scoperta graduale e consapevole delle diverse isole.



# QUANDO PARTIRE PER UN VIAGGIO OVER 65 AI CARAIBI



I Caraibi possono essere visitati durante tutto l'anno, ma il loro fascino cambia sensibilmente in base ai diversi periodi climatici, offrendo esperienze sempre nuove tra luce, mare e natura tropicale.

**Stagione secca** - Tra dicembre e aprile si concentra generalmente la fase più stabile dal punto di vista climatico, con giornate soleggiate, bassa umidità e condizioni ideali per vivere mare ed escursioni. È il periodo in cui le isole si mostrano nella loro versione più luminosa e accessibile, perfetto per itinerari tra diverse destinazioni, attività all'aperto e soggiorni rilassati.

**Periodo intermedio** - Nei mesi di maggio, giugno e novembre il clima rimane generalmente favorevole, ma con una minore intensità turistica. È una fase equilibrata, in cui le isole risultano più tranquille e la natura appare particolarmente rigogliosa. Le condizioni permettono comunque di vivere appieno mare e attività outdoor, con un ritmo più disteso.


**Stagione umida** - Tra luglio e ottobre si concentra la fase più instabile dal punto di vista climatico, con maggiore probabilità di piogge intense e fenomeni tropicali. Tuttavia, è anche il periodo in cui i paesaggi diventano più verdi e la presenza turistica diminuisce sensibilmente. Il viaggio assume così un carattere più contemplativo e flessibile, adatto a chi privilegia tranquillità e natura meno affollata.

# 10 ESPERIENZE PER UN VIAGGIO PER OVER 65 CHE ESISTONO SOLO NEI CARAIBI

Alcune esperienze nei Caraibi sono così legate alla loro geografia insulare e alla loro identità culturale da diventare momenti irripetibili, per un viaggio costruito su emozioni, luce e natura in continuo cambiamento.

Tra le più suggestive:

- Attraversare le isole tra paesaggi tropicali e contrasti continui - Nei Caraibi il viaggio può trasformarsi in un susseguirsi di scenari molto diversi tra loro: dalle strade panoramiche di Saint Lucia, con viste sui Pitons, ai percorsi rurali di Barbados, fino agli itinerari interni di Puerto Rico tra foreste e montagne. Ogni spostamento diventa parte dell'esperienza, con cambi di paesaggio rapidi e continui tra costa, entroterra e vegetazione tropicale.
- Soggiornare in contesti immersi tra mare e natura tropicale - Molte isole offrono strutture inserite in ambienti naturali che diventano parte integrante del soggiorno. A Saint Kitts, le aree collinari scendono verso il mare, mentre ad Anguilla il paesaggio si apre su lunghe spiagge silenziose come Shoal Bay East. A Curaçao, il contrasto tra architettura colorata e costa rocciosa crea un equilibrio unico tra natura e vita insulare.
- Vivere il contrasto tra spiagge coralline e coste vulcaniche - I Caraibi sono un mosaico geologico: le spiagge bianche e lagunari di Turks e Caicos (Grace Bay) convivono con le coste rocciose e selvagge di Dominica, ricche di vegetazione tropicale e scogliere nere. A Aruba, le distese sabbiose incontrano formazioni rocciose modellate dal vento, mentre a Grenada le coste vulcaniche si alternano a baie tranquille e baie protette.
- Attraversare città portuali tra storia coloniale e mare - I centri urbani caraibici raccontano la storia dell'arcipelago attraverso architetture e porti storici. A L'Avana (Cuba) il Malecón accompagna il mare lungo tutta la città, mentre a San Juan (Puerto Rico) il quartiere di Old San Juan conserva fortificazioni come El Morro e strade colorate affacciate sull'oceano. A Willemstad (Curaçao) le case coloniali olandesi si specchiano direttamente sul porto.
- Vivere la cultura locale tra musica, mercati e vita quotidiana - La cultura caraibica si manifesta in modo spontaneo nella vita quotidiana: nei mercati di Castries (Saint Lucia), nelle serate musicali di San Juan (Puerto Rico) e nelle feste locali di Fort-de-France (Martinica). Musica, danza e cucina diventano parte integrante dell'esperienza, senza mediazioni, direttamente negli spazi pubblici e nei quartieri storici.
- Esplorare paesaggi vulcanici e foreste tropicali - Alcune isole offrono ambienti dominati dalla natura più intensa. A Dominica, il Morne Trois Pitons National Park alterna foreste fitte e sorgenti termali, mentre a Saint Lucia i rilievi vulcanici dei Pitons dominano il paesaggio. A Montserrat, le aree modellate dall'attività vulcanica raccontano una natura potente e in continua trasformazione.
- Navigare tra isole dalle identità culturali diverse - Il mare collega realtà molto differenti tra loro: da Bahamas a Cayman Islands, fino alle isole delle Grenadine, ogni spostamento introduce una nuova identità culturale e paesaggistica. Il viaggio tra arcipelaghi diventa un'esperienza dinamica, dove ogni isola aggiunge un capitolo diverso al racconto.
- Scoprire riserve naturali e biodiversità tropicale - Molte isole conservano ecosistemi protetti di grande valore. A Puerto Rico, la El Yunque National Forest rappresenta una delle foreste tropicali più importanti della regione, mentre a Saint Vincent le aree interne sono caratterizzate da vegetazione lussureggiante e sentieri immersi nella natura. A Guadalupa, il parco nazionale vulcanico combina biodiversità e paesaggi montani.
- Camminare lungo spiagge isolate e coste incontaminate - Alcune zone costiere dei Caraibi offrono spazi ampi e poco urbanizzati, dove il mare domina il paesaggio. Le lunghe spiagge di Seven Mile Beach (Grand Cayman), le aree più tranquille di Antigua, o le coste ventose di Aruba permettono di vivere il mare in modo diretto, con orizzonti aperti e ritmi naturali.
- Ammirare tramonti sull'oceano in scenari naturali aperti - Il tramonto nei Caraibi è un'esperienza ricorrente ma sempre diversa: dalle scogliere di Soufrière (Saint Lucia) ai punti panoramici di Curaçao, fino alle coste occidentali di Aruba, la luce tropicale trasforma il paesaggio in un momento di forte intensità visiva e contemplativa, sempre legato all'orizzonte marino.







## LE SISTEMAZIONI PIÙ AFFASCINANTI PER UN VIAGGIO PER OVER 65

Un viaggio nei Caraibi non si definisce soltanto attraverso le isole visitate, ma anche attraverso i luoghi in cui si sceglie di soggiornare, dove il tempo rallenta e il paesaggio diventa parte integrante dell'esperienza quotidiana.

I Caraibi offrono una grande varietà di sistemazioni che riflettono la natura dell'arcipelago: ambienti sospesi tra mare e vegetazione tropicale, strutture immerse in contesti costieri o inserite in paesaggi collinari, dove la relazione con l'esterno è sempre diretta e continua. Resort integrati nella natura, piccoli hotel affacciati su baie tranquille, dimore coloniali reinterpretate in chiave contemporanea e strutture raccolte nei centri storici permettono di vivere soggiorni diversi tra loro ma accomunati da un forte legame con il territorio. In molte isole, l'architettura dialoga costantemente con l'ambiente circostante, utilizzando materiali locali, spazi aperti e soluzioni che valorizzano luce, vento e vista sul mare. Accanto a queste soluzioni, alcune sistemazioni si distinguono per la loro posizione particolarmente immersiva: strutture fronte oceano con accesso diretto alla spiaggia, alloggi inseriti in giardini tropicali o sistemazioni affacciate su baie protette che permettono un contatto immediato con il paesaggio caraibico.

In questo contesto, il soggiorno diventa parte essenziale del viaggio stesso: non solo un luogo di riposo, ma un'esperienza che contribuisce a definire il ritmo e l'atmosfera dell'intero itinerario, indipendentemente dalla tipologia di viaggio o dalla nicchia di riferimento.



## **ERRORI DA EVITARE QUANDO SI ORGANIZZA UN VIAGGIO PER OVER 65 AI CARAIBI**

### **VOLER VISITARE TROPPE ISOLE O DESTINAZIONI IN POCO TEMPO**

Uno degli errori più frequenti è cercare di includere troppe isole nello stesso itinerario. I Caraibi offrono una grande varietà di paesaggi e culture, ma trasformare il viaggio in una corsa tra aeroporti e collegamenti marittimi riduce la possibilità di vivere davvero ogni destinazione. Concentrarsi su poche isole consente invece di apprezzarne le differenze con maggiore profondità, tra mare, natura e identità locale.

### **SOTTOVALUTARE COLLEGAMENTI E TEMPI DI SPOSTAMENTO TRA ISOLE**

Anche quando le distanze sembrano ridotte, gli spostamenti nei Caraibi possono richiedere più tempo del previsto, soprattutto tra arcipelaghi diversi o aree meno collegate. I collegamenti dipendono da voli regionali, tratte indirette o condizioni meteo. Una pianificazione poco attenta può rendere le giornate frammentate, mentre una gestione equilibrata degli spostamenti permette di vivere il viaggio con continuità e serenità.

### **NON LASCIARE SPAZIO ALLA SCOPERTA SPONTANEA DEL TERRITORIO**

Una parte essenziale dell'esperienza caraibica nasce dagli incontri inattesi: una baia isolata, un villaggio costiero, una strada panoramica o una festa locale. Un itinerario troppo rigido rischia di limitare queste esperienze, che spesso diventano i momenti più autentici del viaggio. La flessibilità è fondamentale per cogliere la vera identità delle isole.

### **LIMITARSI ESCLUSIVAMENTE ALLE AREE PIÙ TURISTICHE O URBANE**

Le città principali offrono servizi e punti di interesse importanti, ma i Caraibi esprimono la loro identità più autentica soprattutto al di fuori dei centri urbani. Coste meno frequentate, zone rurali, isole minori e piccoli insediamenti raccontano un volto più vero e variegato dell'arcipelago, che merita di essere incluso nell'esperienza di viaggio.

### **SOTTOVALUTARE IL RUOLO DELLE SISTEMAZIONI NELL'ESPERIENZA COMPLESSIVA**

Nei Caraibi, l'alloggio non è solo un punto di appoggio, ma una parte integrante del viaggio. La scelta di strutture immerse nella natura, affacciate sul mare o inserite in contesti locali può influenzare profondamente la qualità dell'esperienza. Una selezione poco attenta rischia di ridurre il contatto con l'ambiente e con l'atmosfera tipica delle isole.

### **NON COSTRUIRE UN ITINERARIO COERENTE CON IL PROPRIO STILE DI VIAGGIO**

Ogni viaggio nei Caraibi dovrebbe essere costruito in base ai propri ritmi e interessi, perché le isole offrono esperienze molto diverse tra loro: relax, natura, cultura o esplorazione. Un itinerario standardizzato rischia di non valorizzare queste differenze. Personalizzare il viaggio permette invece di vivere un'esperienza più equilibrata, autentica e realmente significativa.



## **QUALITÀ E AGGIORNAMENTO DEI SERVIZI**

Le esperienze e i servizi presentati in questa brochure sono stati selezionati sulla base di criteri qualitativi orientati al comfort, all'accessibilità e alla personalizzazione dell'esperienza di viaggio.

Poiché condizioni operative, servizi dedicati e policy possono subire aggiornamenti o variazioni nel tempo, ogni proposta sarà verificata e confermata in fase di preventivo, al fine di garantire la massima coerenza con le esigenze del viaggiatore e con gli standard qualitativi richiesti.



# GRANDI ANTILLE - TRA STORIA, CULTURA E PAESAGGI CARAIBICI SENZA TEMPO



Le Grandi Antille rappresentano il cuore storico e geografico dei Caraibi, un insieme di grandi isole dove città dinamiche come L'Avana (Cuba), San Juan (Puerto Rico) e George Town (Isole Cayman) si alternano a centri coloniali minori come Trinidad (Cuba), Santiago de Cuba (Cuba), Ponce (Puerto Rico) e Camagüey (Cuba), e a comunità costiere come Baracoa (Cuba), Bayamo (Cuba), Holguín (Cuba), Fajardo (Puerto Rico) e Manzanillo (Cuba), immerse in paesaggi tropicali di grande varietà. Il territorio è caratterizzato da una forte diversità ambientale, dove si incontrano catene montuose interne come la Sierra Maestra (Cuba) e la Cordillera Central (Puerto Rico), pianure fertili come la pianura di Camagüey (Cuba) e la Valle del Cibao (Repubblica Dominicana), vallate coltivate come la Valle de Viñales (Cuba) e la Valle de Yumurí (Cuba), e coste articolate come la costa settentrionale di Cuba e la costa orientale di Puerto Rico, che alternano spiagge sabbiose come Varadero (Cuba) e Flamenco Beach (Puerto Rico) a baie riparate come la Bahía de La Habana (Cuba) e la Bahía de Ponce (Puerto Rico), e tratti rocciosi affacciati sull'oceano come Cabo Rojo (Puerto Rico) e Baracoa (Cuba).

Prima dell'arrivo degli europei, queste isole erano abitate da popolazioni taine e arawak, che svilupparono sistemi sociali e culturali basati su comunità agricole e di pesca, villaggi organizzati e una rete di scambi marittimi tra le isole; successivamente questi sistemi furono profondamente trasformati dalla colonizzazione spagnola e, in alcune aree come Puerto Rico e le Isole Cayman, anche dall'influenza britannica e statunitense, che hanno contribuito a definire l'attuale assetto urbano, linguistico e culturale della regione. L'epoca coloniale ha lasciato un'impronta evidente nei centri storici come L'Avana Vieja (Cuba), San Juan Viejo (Puerto Rico) e Camagüey (Cuba), nelle fortificazioni costiere come Castillo del Morro (Puerto Rico), Castillo San Cristóbal (Puerto Rico) e Castillo de la Real Fuerza (Cuba), e nei porti strategici come il porto dell'Avana (Cuba), il porto di San Juan (Puerto Rico) e il porto di Santiago de Cuba (Cuba), testimoni di un passato legato alle rotte commerciali tra Europa e Americhe.

Dal punto di vista naturalistico, le Grandi Antille offrono un mosaico paesaggistico estremamente vario, dove foreste tropicali come Sierra del Rosario (Cuba) e El Yunque National Forest (Puerto Rico), montagne verdi come la Sierra Maestra (Cuba) e la Cordillera Central (Puerto Rico), fiumi interni come il Río Cauto (Cuba) e il Río Grande de Loíza (Puerto Rico), e lunghe coste come quelle settentrionali di Cuba e meridionali di Puerto Rico si alternano. Le aree rurali come Pinar del Río (Cuba) e le zone interne di Puerto Rico convivono con zone costiere più sviluppate come Varadero (Cuba), San Juan Metropolitan Area (Puerto Rico) e Grand Cayman (Isole Cayman), creando un equilibrio tra natura e presenza umana. Le barriere coralline e le acque trasparenti che circondano le Isole Cayman e le coste di Puerto Rico contribuiscono ulteriormente alla ricchezza ambientale dell'area.

Le principali aree che compongono la macro regione sono:

- CUBA - LA PIÙ ESTESA ISOLA CARAIBICA CON FORTE IDENTITÀ STORICA, CULTURALE E NATURALE
- PUERTO RICO – CARATTERIZZATA DA UN EQUILIBRIO TRA PATRIMONIO COLONIALE E MODERNITÀ URBANA
- ISOLE CAYMAN – TERRITORIO COMPATTO E FORTEMENTE LEGATO ALL'AMBIENTE MARINO

Le principali porte di accesso internazionale sono rappresentate da:

- Aeroporto José Martí di L'Avana (Cuba), principale hub nazionale e punto di ingresso per l'isola
- Aeroporto Luis Muñoz Marín di San Juan (Puerto Rico), principale snodo dei Caraibi orientali
- Aeroporto Internazionale Owen Roberts di George Town (Isole Cayman), principale accesso alle isole e hub regionale

Le Grandi Antille si configurano così come un sistema insulare complesso e stratificato, dove storia, natura e cultura si intrecciano in un equilibrio continuo che definisce una delle identità più ricche e riconoscibili dell'intero spazio caraibico.

# GRANDI ANTILLE – VIAGGIARE OVER 65 TRA COMFORT, CULTURA E NATURA CARAIBICA

## I LUOGHI E LE ESPERIENZE PER UN VIAGGIO OVER 65 FUORI DAI PERCORSI BATTUTI

Le Grandi Antille rappresentano una destinazione particolarmente adatta a un turismo lento e consapevole, dove il ritmo del viaggio si adatta alle esigenze del viaggiatore e ogni esperienza può essere vissuta con calma e continuità. Tra Cuba, Puerto Rico e le Isole Cayman, il territorio offre città storiche accessibili, paesaggi naturali facilmente fruibili e una forte presenza culturale che si esprime attraverso musei, centri urbani e tradizioni locali ancora vive.

- A Cuba, il viaggio si sviluppa attraverso città dal forte valore storico e culturale, ideali per un'esplorazione graduale. Il centro di L'Avana, con aree come il Paseo del Prado e il quartiere di Centro Habana, permette di osservare la vita quotidiana e l'architettura storica con percorsi urbani lineari e facilmente accessibili. La città di Cienfuegos offre invece un contesto più ordinato e pianeggiante, con spazi aperti come il Parque José Martí e il lungomare della Bahía de Cienfuegos, ideali per passeggiate rilassate. Nella regione orientale, Santiago de Cuba conserva una forte identità culturale, con siti come il Castillo del Morro e il centro storico che raccontano la storia coloniale e musicale dell'isola.
- A Puerto Rico, il viaggio over 65 si concentra su città ben organizzate e aree naturali facilmente accessibili. Il centro storico di San Juan, in particolare il quartiere di Old San Juan, offre percorsi pianeggianti tra edifici coloniali, piazze e lungomare come il Paseo de la Princesa. La città di Arecibo permette invece di esplorare la costa settentrionale con punti panoramici e siti culturali come la zona del Castillo San Felipe del Morro nelle sue connessioni storiche regionali. Le aree interne della Cordillera Central offrono paesaggi collinari accessibili attraverso strade panoramiche e piccoli centri rurali.
- Nelle Isole Cayman, l'esperienza è caratterizzata da distanze ridotte, facilità di spostamento e ambienti naturali tranquilli. George Town rappresenta il principale centro urbano, con musei e aree costiere facilmente percorribili. Zone come West Bay offrono spiagge e punti panoramici accessibili, mentre il Queen Elizabeth II Botanic Park consente una visita immersa nella natura con percorsi semplici e ben strutturati. Anche le aree meno urbanizzate di East End permettono un contatto diretto con il paesaggio senza grandi difficoltà logistiche.

Nel loro insieme, le Grandi Antille offrono un'esperienza ideale per un turismo over 65 basato su equilibrio, accessibilità e ricchezza culturale. Dalle città storiche cubane ai centri coloniali di Puerto Rico, fino ai paesaggi ordinati e rilassati delle Cayman, il viaggio si costruisce come un percorso graduale tra cultura, natura e comfort, senza rinunciare alla scoperta autentica dei Caraibi.





## LO SAPEVATE?

Lo sapevate che le Grandi Antille rappresentano il nucleo più esteso e geograficamente complesso dell'intero sistema caraibico?

Dal punto di vista geografico, queste isole si distinguono per la presenza di grandi rilievi montuosi come la Sierra Maestra a Cuba e la Cordillera Central a Puerto Rico, alternati a vaste pianure costiere, baie profonde e sistemi di barriere coralline che creano ecosistemi marini tra i più ricchi dei Caraibi.

Dal punto di vista storico, sono state tra le prime aree del continente americano a entrare in contatto con l'espansione europea dopo le civiltà taíno e arawak, sviluppando nei secoli una stratificazione culturale unica, influenzata da dominazione spagnola, britannica e, in alcune aree, statunitense, che ha modellato lingua, architettura e identità locale.

Dal punto di vista del viaggio, le Grandi Antille si caratterizzano per distanze interne significative e forti contrasti paesaggistici: si passa rapidamente da capitali vivaci e porti storici a montagne, foreste tropicali e coste selvagge, rendendo ogni spostamento parte integrante dell'esperienza.

Un arcipelago dove grandezza geografica, complessità storica e varietà naturale si fondono in un unico sistema caraibico centrale e identitario.



# ARCIPELAGO LUCAYANO – TRA ISOLE CORALLINE, STORIA MARITTIMA E PAESAGGI SENZA TEMPO



L'Arcipelago Lucayano rappresenta la porta settentrionale dei Caraibi, un insieme di isole coralline dove centri urbani vivaci come Nassau (Bahamas), Freeport (Bahamas) e Cockburn Town (Turks e Caicos) si alternano a piccoli insediamenti storici e comunità costiere come Dunmore Town sull'isola di Harbour Island (Bahamas), George Town sull'isola di Great Exuma (Bahamas) e Salt Cay (Turks e Caicos), immerse in paesaggi marini di straordinaria bellezza. Il territorio è caratterizzato da una morfologia prevalentemente pianeggiante, tipica delle isole calcaree e coralline, con ambienti naturali che includono estese lagune interne come quelle dell'Exuma Cays (Bahamas), sistemi di mangrovie come quelli del Lucayan National Park a Grand Bahama (Bahamas), e coste articolate come quelle di Providenciales (Turks e Caicos), che alternano spiagge di sabbia bianca come Grace Bay (Turks e Caicos) e Pink Sands Beach su Harbour Island (Bahamas), baie riparate come Elizabeth Harbour a Great Exuma (Bahamas) e tratti rocciosi affacciati sull'oceano come quelli di North Eleuthera (Bahamas).

Prima dell'arrivo degli europei, queste isole erano abitate dal popolo lucaiano, appartenente al gruppo etnico dei Taíno, che sviluppò comunità stabili basate sulla pesca, sull'agricoltura e su una fitta rete di scambi tra le isole; testimonianze di questa presenza sono oggi visibili in siti archeologici come quelli del Lucayan National Park (Bahamas). Con l'arrivo di Cristoforo Colombo nel 1492 a San Salvador (Bahamas), l'arcipelago entrò nell'orbita europea, subendo profonde trasformazioni demografiche e culturali. Successivamente, l'influenza britannica ha plasmato l'assetto istituzionale, linguistico e architettonico delle Bahamas e delle Turks e Caicos, lasciando un'eredità evidente nei centri storici, negli edifici coloniali e nei porti strategici. Esempi significativi includono il centro storico di Nassau (Bahamas), le fortificazioni come Fort Charlotte e Fort Fincastle a Nassau (Bahamas), e i porti storici di Nassau (Bahamas) e Cockburn Town a Grand Turk (Turks e Caicos), che testimoniano il ruolo dell'arcipelago nelle rotte commerciali atlantiche e nella storia della navigazione.

Dal punto di vista naturalistico, l'Arcipelago Lucayano offre un paesaggio marino unico, dove barriere coralline tra le più estese dell'emisfero occidentale, come quelle che circondano Andros Island (Bahamas) e Providenciales (Turks e Caicos), si combinano con acque cristalline, grotte sommerse e "blue holes" come il Dean's Blue Hole a Long Island (Bahamas). Le aree rurali e meno urbanizzate, come Cat Island (Bahamas) e South Caicos (Turks e Caicos), convivono con zone costiere più sviluppate come Nassau su New Providence (Bahamas) e Grace Bay a Providenciales (Turks e Caicos), creando un equilibrio tra natura incontaminata e presenza umana. Le vaste distese di sabbia e le lagune interne contribuiscono alla straordinaria biodiversità dell'area, rendendola uno degli ecosistemi marini più significativi dei Caraibi.

Geograficamente, l'Arcipelago Lucayano si estende tra l'Oceano Atlantico e il Mar dei Caraibi, a sud-est della Florida, ed è composto da centinaia di isole e isolotti che formano un sistema insulare compatto e facilmente accessibile.

Le principali aree che compongono la macro regione sono:

- BAHAMAS - VASTO ARCIPELAGO FORMATO DA OLTRE 700 ISOLE E ISOLOTTI, CARATTERIZZATO DA UNA FORTE TRADIZIONE MARITTIMA E DA UNA NOTEVOLE VARIETÀ PAESAGGISTICA
- TURKS E CAICOS (TERRITORIO BRITANNICO D'OLTREMARE) – GRUPPO DI ISOLE CORALLINE NOTO PER L'INTEGRITÀ DEGLI ECOSISTEMI MARINI E PER LA PRESENZA DI COMUNITÀ COSTIERE STORICHE.

Le principali porte di accesso internazionale sono rappresentate da:

- Aeroporto Internazionale Lynden Pindling di Nassau (Bahamas), principale hub dell'arcipelago e punto di accesso strategico per le isole centrali e settentrionali
- Aeroporto Internazionale di Grand Bahama a Freeport (Bahamas), importante accesso alternativo per la parte settentrionale dell'arcipelago
- Aeroporto Internazionale di Providenciales (Turks e Caicos), porta d'ingresso fondamentale per l'intero territorio e snodo dei collegamenti regionali

L'Arcipelago Lucayano si configura così come un sistema insulare armonioso e affascinante, dove storia, cultura e ambienti naturali si intrecciano in un equilibrio unico, offrendo un'esperienza autentica e rappresentativa dell'identità caraibica, lontana dai ritmi frenetici e profondamente legata al mare.

# ARCIPELAGO LUCAYANO – VIAGGIARE OVER 65 TRA ISOLE TRANQUILLE, CULTURA LOCALE E NATURA MARINA

## I LUOGHI E LE ESPERIENZE PER UN VIAGGIO OVER 65 FUORI DAI PERCORSI BATTUTI

L'Arcipelago Lucayano si presta in modo naturale a un viaggio over 65 grazie alla sua struttura insulare semplice, ai ritmi lenti e alla presenza di centri abitati raccolti, facilmente esplorabili e immersi in paesaggi marini sempre accessibili. Bahamas e Turks e Caicos offrono un contesto fatto di piccoli villaggi costieri, musei locali e ambienti naturali pianeggianti, dove il viaggio si sviluppa senza complessità logistiche e con un costante rapporto con il mare.

- Alle Bahamas, l'esperienza si concentra su isole e comunità dal ritmo tranquillo. L'isola di Grand Bahama offre contesti facilmente fruibili come la città di Freeport, organizzata secondo una struttura urbana regolare, e il Lucayan National Park, dove passerelle e percorsi pianeggianti permettono di esplorare grotte calcaree come la Ben's Cave e ambienti naturali costieri. L'isola di Andros, meno urbanizzata, è caratterizzata da piccoli insediamenti come Andros Town e da un paesaggio naturale diffuso tra mangrovie, lagune interne e il sistema dei Blue Holes, tra cui il celebre Blue Holes National Park, facilmente osservabile attraverso punti di accesso controllati.
- A Turks e Caicos, il viaggio over 65 si sviluppa in un contesto ordinato e poco caotico, ideale per una fruizione lenta. L'isola di Providenciales rappresenta il principale punto di riferimento, con aree come The Bight e Grace Bay Village, caratterizzate da servizi concentrati e percorsi pianeggianti lungo la costa. L'isola di North Caicos offre invece un ambiente più rurale e disteso, con villaggi come Bottle Creek e paesaggi naturali di mangrovie e lagune interne, ideali per osservazione lenta del territorio senza grandi spostamenti.

Nel loro insieme, Bahamas e Turks e Caicos offrono un'esperienza over 65 basata su semplicità, accessibilità naturale e contatto diretto con ambienti marini e comunità locali. Il viaggio si costruisce attraverso isole tranquille, percorsi lineari e piccoli centri costieri, dove il ritmo lento diventa parte integrante dell'esperienza e permette di vivere l'Arcipelago Lucayano in modo autentico e confortevole.





## LO SAPEVATE?

Lo sapevate che l'Arcipelago Lucayano è l'unica parte dei Caraibi completamente composta da isole coralline basse, modellate nel tempo dall'azione dell'oceano e delle correnti atlantiche?

Dal punto di vista geografico, le Bahamas e le Turks e Caicos si sviluppano su piattaforme calcaree poco elevate, caratterizzate da acque turchesi poco profonde, banchi sabbiosi e barriere coralline tra le più estese dell'emisfero occidentale, che rendono il paesaggio marino una componente dominante rispetto alla terra emersa.


Dal punto di vista storico, queste isole furono tra le prime terre del Nuovo Mondo ad essere raggiunte dalle popolazioni europee, dopo essere state abitate dai Lucayans (una popolazione taíno), poi quasi completamente scomparsi nei decenni successivi all'arrivo degli spagnoli, lasciando spazio a successive colonizzazioni britanniche che hanno definito l'attuale struttura politica e culturale.

Dal punto di vista del viaggio, l'Arcipelago Lucayano si distingue per un'esperienza fortemente legata al mare: spostamenti tra isole, lunghe distese sabbiose e lagune poco profonde rendono il territorio più orizzontale e disperso rispetto ad altre aree caraibiche, con un ritmo lento e dominato dall'acqua.

Un arcipelago dove luce, oceano e sabbia definiscono un'identità caraibica unica, essenziale e profondamente marina.



# PICCOLE ANTILLE – LEEWARD ISLANDS (SETTENTRIONALI) – TRA CULTURE COLONIALI, ISOLE VULCANICHE E PAESAGGI MARINI SENZA TEMPO



Le Piccole Antille – Leeward Islands settentrionali rappresentano una delle aree più variegata e affascinanti dei Caraibi, un arcipelago dove centri urbani come St. John’s (Antigua e Barbuda), Basseterre (Saint Kitts e Nevis), Gustavia (Saint Barthélemy – Francia), Philipsburg (Sint Maarten – Paesi Bassi), Road Town (Isole Vergini Britanniche – Regno Unito), Charlotte Amalie (Isole Vergini USA – Stati Uniti) e Basseterre (Guadalupa – Francia) si alternano a piccoli insediamenti storici e comunità costiere come English Harbour (Antigua e Barbuda), Charlestown (Nevis – Saint Kitts e Nevis), Grand Case (Saint Martin – Francia), The Valley (Anguilla – Territorio Britannico d’Oltremare) e Little Bay (Montserrat – Territorio Britannico d’Oltremare), immerse in paesaggi tropicali di straordinaria varietà. Il territorio è caratterizzato da una combinazione di isole vulcaniche e coralline, con rilievi montuosi come il Mount Liamuiga (Saint Kitts e Nevis), il Soufrière Hills (Montserrat) e La Grande Soufrière (Guadalupa – Francia), pianure costiere fertili come quelle di Antigua (Antigua e Barbuda) e vallate coltivate come la Belle Plaine (Guadalupa – Francia). Le coste articolate alternano spiagge sabbiose come Dickenson Bay (Antigua e Barbuda), Shoal Bay (Anguilla) e Orient Bay (Saint Martin – Francia), baie riparate come English Harbour (Antigua e Barbuda) e Marigot Bay (Saint Martin – Francia), e tratti rocciosi affacciati sull’oceano come quelli della penisola di Pointe des Châteaux (Guadalupa – Francia) e delle scogliere di Nevis (Saint Kitts e Nevis).

Prima dell’arrivo degli europei, queste isole erano abitate da popolazioni arawak e successivamente caribe, che svilupparono società basate sulla navigazione, sull’agricoltura e su una complessa rete di scambi interinsulari; testimonianze della loro presenza sono visibili in siti archeologici come Fountain Cavern (Anguilla – Territorio Britannico d’Oltremare), importante complesso cerimoniale con incisioni rupestri precolombiane, Bloody Point (Saint Kitts – Saint Kitts e Nevis), area di insediamenti amerindi e successivi eventi storici, e Trants (Montserrat – Territorio Britannico d’Oltremare), uno dei principali siti archeologici precolombiani dell’isola, oltre che in tradizioni culturali ancora oggi riconoscibili. . A partire dal XVII secolo, le Leeward Islands divennero oggetto di contesa tra le potenze coloniali europee, in particolare Regno Unito, Francia e Paesi Bassi, la cui influenza è ancora evidente nell’architettura, nelle lingue ufficiali e nei sistemi giuridici delle isole. L’epoca coloniale ha lasciato un’impronta significativa nei centri storici come Nelson’s Dockyard a English Harbour (Antigua e Barbuda), dichiarato Patrimonio dell’Umanità UNESCO, nelle fortificazioni costiere come Brimstone Hill Fortress (Saint Kitts e Nevis) e Fort Louis a Marigot (Saint Martin – Francia), e nei porti strategici come Road Town (Isole Vergini Britanniche – Regno Unito) e Charlotte Amalie (Isole Vergini USA – Stati Uniti), che testimoniano il ruolo dell’arcipelago nelle rotte commerciali tra Europa e Americhe. Nel tempo si è sviluppata una forte identità culturale caraibica, espressa attraverso tradizioni musicali, festival locali, artigianato e una vivace produzione artistica contemporanea, risultato dell’incontro tra culture europee, africane e indigene.

Dal punto di vista naturalistico, le Leeward Islands offrono un mosaico paesaggistico estremamente ricco, dove foreste tropicali come il Guadeloupe National Park (Guadalupa – Francia) e le aree protette di Montserrat, montagne verdi come il Mount Liamuiga (Saint Kitts e Nevis) e il Nevis Peak (Saint Kitts e Nevis), e coste spettacolari come quelle di Virgin Gorda (Isole Vergini Britanniche – Regno Unito), celebri per le formazioni granitiche di The Baths, si alternano. Le aree rurali come quelle di Barbuda (Antigua e Barbuda) e dell’interno di Saint Kitts e Nevis convivono con zone costiere più sviluppate come Philipsburg (Sint Maarten – Paesi Bassi) e Charlotte Amalie (Isole Vergini USA – Stati Uniti), creando un equilibrio armonioso tra natura e presenza umana. Le barriere coralline e le acque cristalline che circondano isole come Anguilla e le Isole Vergini Britanniche contribuiscono ulteriormente alla ricchezza ambientale dell’area, rendendola uno degli ecosistemi marini più significativi dei Caraibi.

Geograficamente, le Piccole Antille – Leeward Islands si collocano nella parte nord-orientale dell’arco caraibico e comprendono un sistema di isole appartenenti a differenti giurisdizioni politiche, tra cui territori indipendenti e dipendenze di Regno Unito, Francia, Paesi Bassi e Stati Uniti, elemento che contribuisce alla straordinaria diversità culturale e istituzionale della regione.

Le principali aree che compongono la macro regione sono:

- ANGUILLA (TERRITORIO BRITANNICO D’OLTREMARE), ISOLA CORALLINA CARATTERIZZATA DA SPIAGGE INCONTAMINATE E UN’ATMOSFERA RILASSATA
- ANTIGUA E BARBUDA (STATO INDIPENDENTE), NOTO PER LA COMBINAZIONE DI PATRIMONIO STORICO E PAESAGGI COSTIERI
- GUADALUPA (DIPARTIMENTO D’OLTREMARE DELLA FRANCIA), ARCIPELAGO VULCANICO CON FORTE IDENTITÀ CULTURALE FRANCESE
- MONTSERRAT (TERRITORIO BRITANNICO D’OLTREMARE), ISOLA VULCANICA CON UNA STORIA RECENTE LEGATA ALL’ATTIVITÀ DEL SOUFRIÈRE HILLS
- SAINT KITTS E NEVIS (STATO INDIPENDENTE), CARATTERIZZATO DA RILIEVI MONTUOSI E IMPORTANTI TESTIMONIANZE COLONIALI
- SAINT BARTHÉLEMY (COLLETTIVITÀ D’OLTREMARE DELLA FRANCIA), ISOLA DI DIMENSIONI RIDOTTE CON UN PATRIMONIO STORICO E CULTURALE DISTINTIVO
- SINT MAARTEN (PAESI BASSI) E SAINT MARTIN (FRANCIA), ISOLA CONDIVISA TRA DUE NAZIONI CON UNA FORTE IDENTITÀ MULTICULTURALE
- ISOLE VERGINI BRITANNICHE (TERRITORIO BRITANNICO D’OLTREMARE), ARCIPELAGO NOTO PER LA SUA MORFOLOGIA GRANITICA E GLI AMBIENTI MARINI
- ISOLE VERGINI USA (TERRITORIO NON INCORPORATO DEGLI STATI UNITI), CARATTERIZZATE DA UN PATRIMONIO STORICO E NATURALE DI GRANDE RILIEVO

Le principali porte di accesso internazionale sono rappresentate da:

- Aeroporto Internazionale V.C. Bird di St. John’s (Antigua e Barbuda), principale hub per l’arcipelago delle Leeward Islands
- Aeroporto Internazionale Princess Juliana di Sint Maarten (Paesi Bassi), snodo strategico per numerose isole della regione
- Aeroporto Internazionale Cyril E. King di St. Thomas (Isole Vergini USA), porta d’accesso fondamentale per le Isole Vergini
- Aeroporto Internazionale Robert L. Bradshaw di Basseterre (Saint Kitts e Nevis), importante accesso per le isole centrali dell’arcipelago
- Aeroporto Internazionale Pointe-à-Pitre Le Raizet (Guadalupa – Francia), principale collegamento per l’area francese delle Leeward Islands

Le Piccole Antille – Leeward Islands si configurano così come un sistema insulare straordinariamente ricco e diversificato, dove storia coloniale, identità multiculturale e paesaggi naturali di grande suggestione si intrecciano in un racconto armonioso, offrendo un’esperienza autentica e rappresentativa della complessità e della bellezza dell’intero spazio caraibico.


# PICCOLE ANTILLE – LEEWARD ISLANDS (SETTENTRIONALI) VIAGGIO OVER 65 TRA NATURA RILASSATA, STORIA COLONIALE E VITA INSULARE AUTENTICA

## I LUOGHI E LE ESPERIENZE PER UN VIAGGIO OVER 65 FUORI DAI PERCORSI BATTUTI

Le Leeward Islands offrono un contesto particolarmente adatto a un viaggio over 65 grazie a isole di dimensioni contenute, ritmi tranquilli e una buona accessibilità tra coste, centri urbani e aree naturali. Il territorio si sviluppa come un mosaico di identità differenti, dove la componente storica coloniale convive con paesaggi costieri e ambienti naturali ancora poco urbanizzati, permettendo un'esperienza di viaggio equilibrata e non frenetica.

- Ad Anguilla, il viaggio si concentra su aree pianeggianti e facilmente percorribili come Meads Bay e Rendezvous Bay, caratterizzate da spiagge ampie e mare calmo. Il centro di The Valley rappresenta il principale punto di interesse culturale, con piccole istituzioni locali e una struttura urbana semplice. L'area di Sandy Ground consente di osservare la vita portuale tradizionale in un contesto non affollato.
- Ad Antigua e Barbuda, il viaggio combina patrimonio storico e paesaggi costieri accessibili. Ad Antigua presso English Harbour, il complesso di Nelson's Dockyard rappresenta uno dei principali esempi di architettura navale coloniale ancora conservata. Le zone di St. John's e Dickenson Bay offrono servizi e percorsi agevoli lungo la costa. A Barbuda, l'area di Codrington Village permette di osservare la laguna e la vita locale in un contesto pianeggiante e tranquillo.
- A Guadalupa, il viaggio si sviluppa tra natura tropicale e piccoli centri ben collegati. A Basse-Terre, il Parc National de la Guadeloupe offre percorsi accessibili nella foresta tropicale, con punti panoramici verso le Chutes du Carbet. La zona costiera di Sainte-Anne (Grande-Terre) è caratterizzata da spiagge attrezzate e acque generalmente calme, adatte a una fruizione lenta del territorio.
- A Montserrat, il viaggio assume un carattere paesaggistico e osservativo. L'area di Little Bay rappresenta il principale centro abitato e punto di accesso ai servizi, mentre i punti panoramici verso la zona del Soufrière Hills Volcano permettono di comprendere la trasformazione geologica dell'isola senza percorsi complessi.
- A Saint Kitts e Nevis, il viaggio over 65 si articola tra storia e paesaggi morbidi. A Basseterre (Saint Kitts), il National Museum of Saint Kitts and Nevis consente di approfondire la storia coloniale dell'isola, mentre il sito di Brimstone Hill Fortress offre accessi regolati e punti panoramici organizzati. A Charlestown (Nevis), il centro storico è compatto e facilmente visitabile a piedi.
- A Saint Barthélemy, il viaggio si concentra su centri ordinati e baie tranquille. Gustavia offre passeggiate nel porto storico e piccole esposizioni legate alla storia coloniale, mentre le spiagge di Saint-Jean e Flamands garantiscono contesti rilassati e facilmente accessibili.
- A Sint Maarten e Saint Martin, l'esperienza si sviluppa tra due identità culturali. A Sint Maarten, Philipsburg offre un lungomare pianeggiante e il Sint Maarten Museum, che racconta la storia dell'isola. A Saint Martin, Marigot conserva architetture coloniali francesi e un mercato locale coperto, mentre la zona di Grand Case è nota per la passeggiata costiera e la vita quotidiana del villaggio.
- Alle Isole Vergini Britanniche, il viaggio si sviluppa tra isole facilmente collegate e baie protette. A Tortola, Road Town rappresenta il centro amministrativo con piccoli musei e servizi essenziali. Le spiagge di Cane Garden Bay offrono accesso agevole al mare. A Virgin Gorda, il sito naturale di The Baths è organizzato con percorsi segnalati tra formazioni granitiche.
- Alle Isole Vergini USA, il viaggio si concentra su natura protetta e centri ben strutturati. A Saint Thomas, Charlotte Amalie conserva architetture coloniali danesi e musei come il Fort Christian Museum. A Saint John il Virgin Islands National Park offre percorsi naturalistici accessibili e baie come Trunk Bay.

Nel loro insieme, le Leeward Islands rappresentano per il viaggiatore over 65 un arcipelago equilibrato e vario, dove storia coloniale, cultura locale e paesaggi naturali si intrecciano in un contesto generalmente tranquillo e fruibile. L'esperienza si sviluppa tra piccoli centri, coste accessibili e ambienti naturali non eccessivamente urbanizzati, favorendo una scoperta graduale e autentica dei Caraibi settentrionali.





## LO SAPEVATE?

Lo sapevate che le Leeward Islands settentrionali rappresentano uno dei sistemi insulari caraibici più frammentati e variegati, dove isole molto vicine tra loro possono appartenere a stati e territori completamente diversi?

Dal punto di vista geografico, questa area combina isole di origine sia vulcanica sia calcarea: rilievi verdi e collinari come quelli di Saint Kitts e Nevis si alternano a isole più basse e coralline come Anguilla, creando in pochi chilometri paesaggi completamente differenti tra coste sabbiose, baie riparate e dorsali interne.

Dal punto di vista storico, l'area riflette una delle più complesse stratificazioni coloniali dei Caraibi, con influenze britanniche, francesi, olandesi e statunitensi che convivono ancora oggi nella lingua, nell'architettura e nella struttura amministrativa delle singole isole, spesso divise nonostante la loro vicinanza geografica.

Dal punto di vista del viaggio, le distanze ridotte tra le isole si traducono in un'esperienza frammentata e multipolare, dove ogni spostamento può significare un cambio di stato, cultura e paesaggio, rendendo l'arcipelago estremamente dinamico e diversificato.

Un insieme insulare dove prossimità geografica e frammentazione culturale creano uno dei mosaici più complessi e affascinanti dei Caraibi.



# PICCOLE ANTILLE – WINDWARD ISLANDS (MERIDIONALI) – TRA ISOLE VULCANICHE, CULTURE CREOLE E PAESAGGI TROPICALI AUTENTICI



Le Piccole Antille – Windward Islands meridionali rappresentano una delle espressioni più autentiche e rigogliose dei Caraibi, un insieme di isole dove centri urbani come Fort-de-France (Martinica – Francia), Castries (Santa Lucia), Bridgetown (Barbados) e St. George’s (Grenada) si alternano a località minori e comunità costiere come Soufrière (Santa Lucia), Speightstown (Barbados), Gouyave (Grenada) e Scarborough (Tobago), immerse in paesaggi tropicali di grande intensità. Il territorio è dominato da una forte impronta vulcanica, con rilievi montuosi come il Mont Pelée (Martinica – Francia), il Gros Piton e il Petit Piton (Santa Lucia), e il Mount Saint Catherine (Grenada), affiancati da pianure costiere come quelle delle Barbados occidentali e vallate coltivate come la Mabouya Valley (Santa Lucia) e la St. Andrew Parish (Grenada). Le coste si presentano estremamente varie, alternando spiagge sabbiose come Crane Beach (Barbados) e Grande Anse Beach (Grenada), baie riparate come Marigot Bay (Santa Lucia) e Carlisle Bay (Barbados), e tratti rocciosi affacciati sull’oceano come quelli della costa atlantica della Martinica e della costa nord-orientale di Tobago.

Prima dell’arrivo degli europei, queste isole erano abitate da popolazioni arawak e successivamente caribe, che svilupparono sistemi sociali fondati sulla pesca, sull’agricoltura e su una rete di scambi tra le isole; tracce della loro presenza sono visibili in siti archeologici come Banwari Trace (Tobago), uno dei più antichi insediamenti umani dei Caraibi, Pearls Archaeological Site (Grenada), testimonianza di villaggi precolombiani, e Argyle Petroglyphs (Saint Vincent – Saint Vincent e Grenadine, area geografica delle Windward Islands), celebri incisioni rupestri attribuite alle popolazioni indigene, oltre che in tradizioni culturali ancora oggi presenti. A partire dal XVII secolo, le Windward Islands furono contese tra Francia e Regno Unito, dando origine a un mosaico culturale ancora evidente nelle lingue, nelle architetture e nelle tradizioni locali. L’epoca coloniale ha lasciato tracce nei centri storici come Bridgetown (Barbados), patrimonio UNESCO, nelle fortificazioni come Fort George (Grenada) e Morne Fortune (Santa Lucia), e nei porti come Castries (Santa Lucia) e St. George’s (Grenada), che ebbero un ruolo chiave nelle rotte commerciali caraibiche. Nel tempo si è sviluppata una forte identità creola, espressa attraverso musica, cucina, festival e una produzione culturale che fonde influenze africane, europee e indigene.

Dal punto di vista naturalistico, le Windward Islands offrono paesaggi tra i più lussureggianti dell’intero arco caraibico, con foreste pluviali come quelle del Morne Trois Pitons National Park (Dominica), montagne verdi e pendii ricoperti di vegetazione tropicale come nell’interno della Martinica e di Santa Lucia, e fiumi come il River Antoine (Grenada) e il Constitution River (Barbados). Le aree rurali, come l’entroterra di Grenada e le piantagioni storiche di Barbados, convivono con zone costiere più sviluppate come la costa occidentale di Barbados e le aree turistiche di Santa Lucia, creando un equilibrio armonioso tra natura e presenza umana. Le acque che circondano le isole, particolarmente limpide e ricche di biodiversità, includono barriere coralline e fondali marini di rilievo, come quelli della Buccoo Reef (Tobago) e della costa occidentale di Grenada.

Geograficamente, le Piccole Antille – Windward Islands si estendono nella porzione sud-orientale dell’arco caraibico e costituiscono un sistema insulare prevalentemente di origine vulcanica, con l’eccezione delle Barbados, formazione corallina distinta dal resto dell’arcipelago, elemento che contribuisce alla varietà geomorfologica della regione.

Le principali aree che compongono la macro regione sono:

- MARTINICA (DIPARTIMENTO D’OLTREMARE DELLA FRANCIA), CARATTERIZZATA DA UN FORTE LEGAME CON LA CULTURA FRANCESE E DA PAESAGGI VULCANICI
- SANTA LUCIA (STATO INDIPENDENTE), NOTA PER I SUOI ICONICI RILIEVI VULCANICI E LE BAIE NATURALI
- GRENADA (STATO INDIPENDENTE), CONOSCIUTA PER LE SUE FORESTE TROPICALI E LE TRADIZIONI AGRICOLE
- BARBADOS (STATO INDIPENDENTE), ISOLA CORALLINA CON UNA FORTE IDENTITÀ CULTURALE E STORICA
- TOBAGO CARATTERIZZATO DA AMBIENTI NATURALI BEN CONSERVATI E COSTE DIVERSIFICATE

Le principali porte di accesso internazionale sono rappresentate da:

- Aeroporto Internazionale Grantley Adams di Bridgetown (Barbados), hub principale per l’area sud-orientale dei Caraibi
- Aeroporto Internazionale Hewanorra (Santa Lucia), accesso strategico per l’isola e le aree limitrofe
- Aeroporto Internazionale Maurice Bishop di St. George’s (Grenada), collegamento principale per Grenada
- Aeroporto Internazionale Martinique Aimé Césaire di Fort-de-France (Martinica – Francia), porta d’ingresso per l’area francese
- Aeroporto Internazionale A.N.R. Robinson di Crown Point (Tobago), accesso diretto per Tobago e le aree circostanti

Le Piccole Antille – Windward Islands si configurano così come un sistema insulare intenso e profondamente identitario, dove natura vulcanica, culture creole e paesaggi tropicali si intrecciano in un equilibrio autentico e coinvolgente, offrendo un’esperienza caraibica ricca, varia e lontana dagli stereotipi più prevedibili.


# PICCOLE ANTILLE – WINDWARD ISLANDS (MERIDIONALI) VIAGGIO OVER 65 TRA CULTURA CREOLA, NATURA ACCESSIBILE E PAESAGGI AUTENTICI

## I LUOGHI E LE ESPERIENZE PER UN VIAGGIO OVER 65 FUORI DAI PERCORSI BATTUTI

Le Windward Islands meridionali offrono un contesto ideale per un viaggio over 65 grazie a isole dove è possibile alternare natura, cultura e momenti di relax senza ritmi intensi. Rispetto ad altre aree caraibiche, qui il viaggio si sviluppa in ambienti più autentici e meno costruiti, con numerosi luoghi facilmente fruibili e ricchi di contenuto storico e paesaggistico.

- A Martinica, l'esperienza si sviluppa nella parte centro-meridionale dell'isola. A Trois-Îlets, La Savane des Esclaves è un museo a cielo aperto che ricostruisce villaggi tradizionali, mostrando abitazioni, utensili e aspetti della vita quotidiana durante il periodo coloniale e post-schiavitù. Nelle vicinanze, il Musée de la Pagerie racconta la vita di Joséphine Bonaparte attraverso ambienti storici e oggetti d'epoca. La zona di Anse-à-l'Âne offre una baia tranquilla e facilmente accessibile.
- A Saint Lucia, il viaggio over 65 si concentra su aree culturali e paesaggi dolci. A Soufrière, il Diamond Falls Botanical Gardens permette di osservare cascate colorate, piante tropicali e giardini curati attraverso percorsi brevi e pianeggianti. Il sito del Morne Coubaril Estate offre una visita a una piantagione storica con dimostrazioni delle lavorazioni tradizionali del cacao e dello zucchero. La baia di Anse La Raye conserva un'atmosfera autentica di villaggio di pescatori.
- A Grenada, il viaggio si sviluppa tra cultura e paesaggi rilassanti. A St. George's, il Grenada National Museum espone oggetti coloniali, strumenti agricoli e testimonianze della storia dell'isola. Poco fuori città, Annandale Falls è una cascata facilmente raggiungibile immersa nella vegetazione tropicale. La zona di Lance aux Épinés offre un contesto tranquillo e residenziale affacciato sul mare.
- A Barbados, l'esperienza over 65 si concentra su cultura e natura organizzata. A St. Nicholas Abbey, una storica piantagione del XVII secolo, è possibile visitare la casa coloniale, osservare macchinari per la produzione del rum e comprendere il sistema agricolo dell'epoca. Hunte's Gardens è un giardino tropicale progettato all'interno di una dolina naturale, con percorsi brevi immersi nella vegetazione. La zona di Holetown offre una base comoda con servizi e passeggiate sul mare.
- A Tobago, il viaggio si sviluppa tra natura e piccoli centri. A Scarborough, il Tobago Museum, situato all'interno di Fort King George, espone mappe, armi e oggetti legati al periodo coloniale. La Argyle Falls è una delle cascate più accessibili dell'isola, raggiungibile con un breve sentiero nella foresta. La zona di Store Bay offre una spiaggia tranquilla e facilmente fruibile.

Nel loro insieme, le Windward Islands meridionali offrono per un viaggio over 65 un equilibrio ideale tra cultura, natura e comfort. Tra musei ben organizzati, giardini tropicali, villaggi autentici e paesaggi facilmente accessibili, il viaggio si sviluppa in modo armonioso, permettendo una scoperta lenta e approfondita di una delle aree più autentiche dei Caraibi.





## LO SAPEVATE?

Lo sapevate che le Windward Islands meridionali sono tra le aree caraibiche più giovani dal punto di vista geologico, formate principalmente da attività vulcanica ancora visibile nella morfologia di molte isole?

Dal punto di vista geografico, questo arcipelago è dominato da rilievi montuosi, con picchi vulcanici, foreste pluviali e coste frastagliate che si affacciano sia sull'Oceano Atlantico sia sul Mar dei Caraibi, creando microclimi molto diversi anche all'interno della stessa isola.

Dal punto di vista storico, queste isole sono state profondamente influenzate dalle popolazioni caribe e arawak prima dell'arrivo europeo, e successivamente da un lungo periodo coloniale francese e britannico, che ha generato un forte intreccio culturale ancora oggi evidente nelle lingue, nella musica e nelle tradizioni locali.

Dal punto di vista del viaggio, il territorio si caratterizza per una sensazione di immersione continua nella natura: i collegamenti sono più lenti, le distanze più "verticali" che orizzontali e l'esperienza tende a svilupparsi tra villaggi costieri, foreste interne e punti panoramici isolati.

Un arcipelago dove origine vulcanica, identità creola e natura intensa definiscono un'esperienza caraibica profonda e altamente scenografica.



# PICCOLE ANTILLE – LEEWARD ANTILLES (SUD-OCCIDENTALI) – TRA CULTURE OLANDESI, LAGUNE TROPICALI E PAESAGGI ARIDI COSTIERI



Le Piccole Antille – Leeward Antilles rappresentano il settore sud-occidentale dell’arco caraibico, un insieme di isole caratterizzate da una forte identità storica e culturale di matrice olandese e da paesaggi tropicali aridi e costieri di grande riconoscibilità. In questo contesto si distinguono centri urbani come Oranjestad (Aruba – Regno dei Paesi Bassi) e Willemstad (Curaçao – Regno dei Paesi Bassi), affiancati da insediamenti minori e comunità costiere come San Nicolas (Aruba) e Barber (Curaçao), che conservano un legame diretto con il territorio e le tradizioni locali. L’ambiente naturale è caratterizzato da coste basse e rocciose come quelle dell’area di Hudishibana (Aruba) e della costa settentrionale di Westpunt (Curaçao), lagune interne come Rooislag Bay Lagoon (Aruba) e le acque riparate di Sint Anna Bay (Curaçao), e insenature protette come Spanish Water (Curaçao) e la costa sud-occidentale di Aruba, dove si alternano spiagge sabbiose come Eagle Beach (Aruba) e Cas Abao Beach (Curaçao), tratti rocciosi affacciati sul Mar dei Caraibi come la costa di Shete Boka (Curaçao) e le scogliere di Boca Prins (Aruba), e aree lagunari di grande valore ecologico come il sistema costiero del Arikok National Park coastal wetlands (Aruba) e le zone umide di Christoffel Park surroundings (Curaçao).

Prima dell’arrivo degli europei, queste isole erano abitate dalle popolazioni arawak, in particolare gruppi caquetío, che svilupparono comunità basate sulla pesca, sulla raccolta e su forme di agricoltura adattate a un ambiente arido; testimonianze della loro presenza sono visibili in siti archeologici come Fontein Cave (Aruba), nota per pitture rupestri precolombiane, e Hato Caves (Curaçao), dove sono state rinvenute incisioni e tracce di frequentazione indigena, oltre che in elementi culturali ancora oggi riconoscibili nella toponomastica e in alcune tradizioni locali. A partire dal XVII secolo, le isole furono integrate nell’orbita coloniale olandese, che ne ha profondamente influenzato l’assetto urbano, linguistico e amministrativo. L’eredità coloniale è evidente nei centri storici come Willemstad (Curaçao), patrimonio UNESCO per la sua architettura coloniale colorata, nei forti difensivi come Fort Zoutman (Aruba) e nelle strutture portuali come il porto di Willemstad, storicamente strategico per il commercio nel Mar dei Caraibi.

Dal punto di vista naturalistico, le Leeward Antilles si distinguono per un ambiente semi-arido unico nel contesto caraibico, dove cactus, vegetazione xerofila e coste ventose come quelle di Wariruri Bay (Aruba) e Boca Grandi (Aruba) si alternano a zone marine di straordinaria trasparenza come le acque di Baby Beach (Aruba) e le aree costiere di Klein Curaçao (Curaçao). Le aree interne sono caratterizzate da rilievi collinari come il Christoffelberg (Curaçao) e formazioni rocciose vulcaniche antiche come le alture calcaree del Hato Plateau (Curaçao) e le dorsali aride dell’Arikok National Park interior (Aruba), mentre le coste ospitano parchi marini e barriere coralline come quelle dell’Aruba Marine Park e delle acque meridionali di Curaçao, ricche di biodiversità e particolarmente apprezzate per la loro integrità ambientale. Le zone rurali interne convivono con aree urbane compatte e sviluppate lungo la costa come Santa Cruz (Aruba) e Tera Kora (Curaçao), creando un equilibrio tra natura e presenza umana tipico di queste isole.

Geograficamente, le Piccole Antille – Leeward Antilles si trovano nella porzione sud-occidentale del Mar dei Caraibi, al largo delle coste del Venezuela, e costituiscono un sistema insulare distinto sia per origine geologica sia per condizioni climatiche, più secche rispetto al resto dell’arcipelago caraibico.

Le principali aree che compongono la macro regione sono:

- ARUBA (REGNO DEI PAESI BASSI) – ISOLA CARATTERIZZATA DA PAESAGGI ARIDI, SPIAGGE BIANCHE E FORTE VOCAZIONE TURISTICA INTERNAZIONALE
- CURAÇAO (REGNO DEI PAESI BASSI) – ISOLA CON FORTE IDENTITÀ STORICA, ARCHITETTURA COLONIALE OLANDESE E RICCA VITA CULTURALE URBANA

Le principali porte di accesso internazionale sono rappresentate da:

- Aeroporto Internazionale Queen Beatrix di Oranjestad (Aruba – Regno dei Paesi Bassi), principale hub per l’isola e collegamenti con Nord e Sud America
- Aeroporto Internazionale Hato di Willemstad (Curaçao – Regno dei Paesi Bassi), scalo strategico per l’intera area delle Antille Olandesi meridionali

Le Piccole Antille – Leeward Antilles si configurano così come un sistema insulare compatto e fortemente identitario, dove cultura olandese, paesaggi semi-aridi e coste tropicali si fondono in un equilibrio originale e riconoscibile, offrendo un’esperienza caraibica diversa rispetto alle altre aree dell’arcipelago.

## PICCOLE ANTILLE – LEEWARD ANTILLES (SUD-OCCIDENTALI) VIAGGIO OVER 65 TRA CULTURA OLANDESE, COSTE TRANQUILLE E NATURA ACCESSIBILE

### I LUOGHI E LE ESPERIENZE PER UN VIAGGIO OVER 65 FUORI DAI PERCORSI BATTUTI

Le Leeward Antilles meridionali offrono un contesto molto adatto a un viaggio over 65 grazie a infrastrutture ben organizzate, percorsi semplici e un equilibrio tra natura e centri urbani facilmente fruibili. Aruba e Curaçao permettono di alternare visite culturali, passeggiate leggere e panorami costieri, con spostamenti contenuti e ritmi rilassati.

- Ad Aruba, il viaggio si concentra su esperienze culturali e naturali facilmente accessibili. A Oranjestad, il National Archaeological Museum Aruba espone reperti delle popolazioni indigene arawak, ceramiche e oggetti che raccontano la vita precolombiana dell'isola in un contesto museale moderno e ordinato. Sempre in città, il Fort Zoutman Historical Museum, situato nel forte più antico dell'isola, illustra la storia coloniale olandese con mappe, armi e documenti storici. La costa sud-occidentale di Eagle Beach offre una delle passeggiate più accessibili dell'isola, con sabbia chiara e mare calmo.
- A Curaçao, il viaggio over 65 si sviluppa tra cultura e natura controllata. A Willemstad, il Kura Hulanda Museum racconta in modo approfondito la storia della tratta atlantica degli schiavi attraverso reperti, ricostruzioni e installazioni immersive. Sempre in città, il Maritime Museum Curaçao espone modelli di navi, carte nautiche e oggetti legati alla storia portuale dell'isola. La zona di Punda e il lungomare di Handelskade permettono passeggiate pianeggianti tra edifici coloniali colorati e viste sul porto. Per la natura, il Christoffel National Park offre punti panoramici accessibili in auto e brevi percorsi guidati nella parte più alta dell'isola.

Nel loro insieme, Aruba e Curaçao rappresentano una destinazione ideale per un viaggio over 65 nei Caraibi meridionali, grazie a percorsi semplici, musei ben organizzati e paesaggi costieri facilmente fruibili. L'unione tra cultura olandese, storia caraibica e natura semi-arida crea un'esperienza equilibrata, autentica e priva di eccessive difficoltà logistiche.





## LO SAPEVATE?

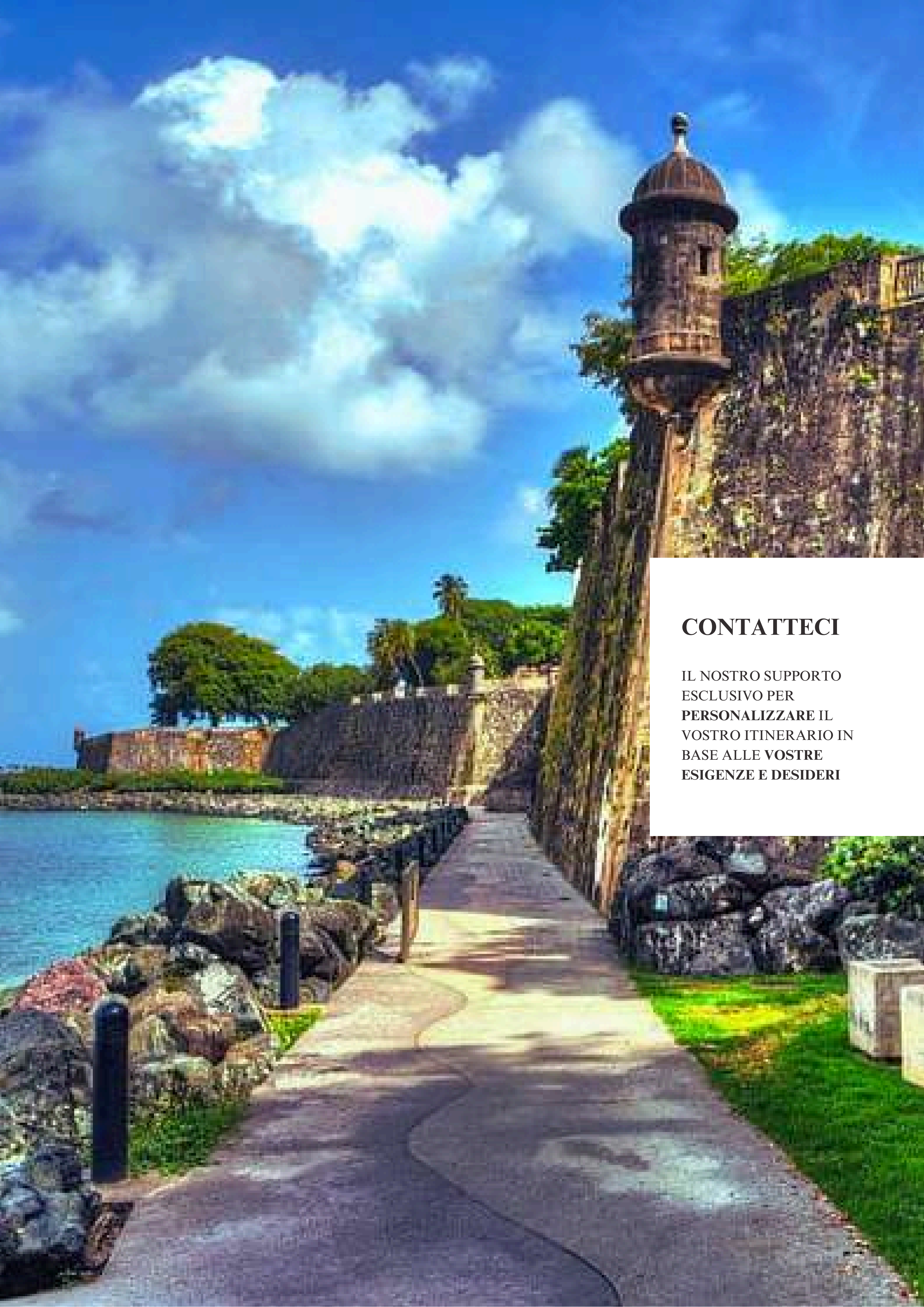
Lo sapevate che le Leeward Antilles meridionali, come Aruba e Curaçao, sono tra le aree più aride di tutto il bacino caraibico, con un paesaggio che ricorda più ecosistemi semi-desertici che la classica vegetazione tropicale?

Dal punto di vista geografico, queste isole si distinguono per coste rocciose, lagune salmastre, formazioni coralline antiche e rilievi collinari poco elevati, modellati da venti costanti e da un clima secco che ha favorito la crescita di vegetazione xerofila e cactus.

Dal punto di vista storico, l'area è stata fortemente influenzata dalla colonizzazione olandese, che ha lasciato un'impronta evidente nell'architettura dei centri urbani, nei porti commerciali e nella struttura multiculturale delle isole, arricchita nel tempo da influenze caraibiche, latinoamericane ed europee.

Dal punto di vista del viaggio, queste isole offrono un'esperienza diversa rispetto al resto dei Caraibi: meno foreste tropicali e più contrasti cromatici tra mare turchese, terra arida e città colorate, con spostamenti semplici e territori compatti facilmente esplorabili.

Un arcipelago dove clima secco, identità olandese e paesaggi costieri essenziali definiscono un volto unico e riconoscibile dei Caraibi meridionali.



## **CONTATTECI**

**IL NOSTRO SUPPORTO  
ESCLUSIVO PER  
PERSONALIZZARE IL  
VOSTRO ITINERARIO IN  
BASE ALLE VOSTRE  
ESIGENZE E DESIDERI**



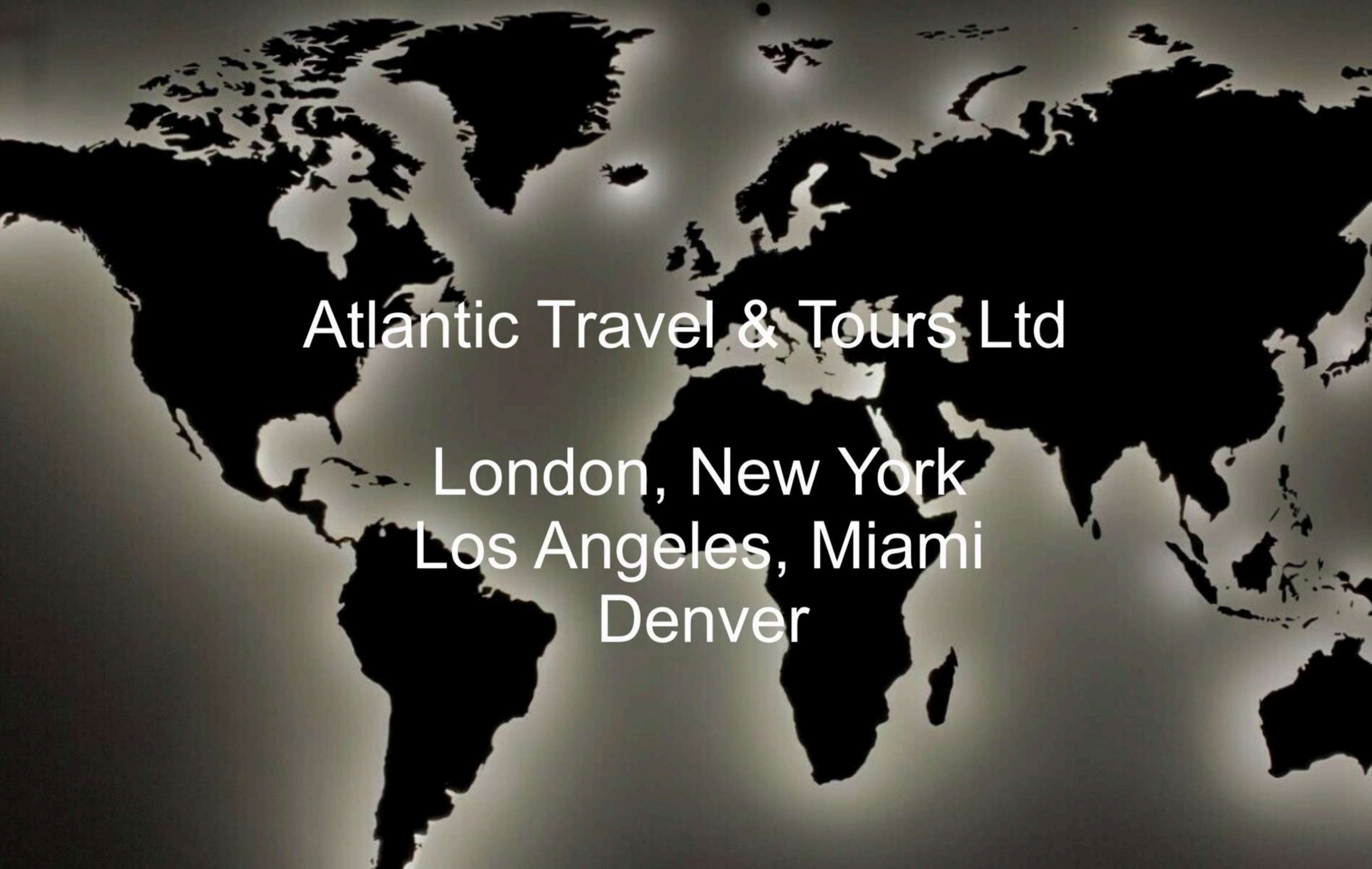
## **VOLETE RICHIEDERE UN PREVENTIVO?**

Ci auguriamo che questa travel planner sia stata di vostro gradimento e fonte di ispirazione per il vostro prossimo viaggio.

Se desiderate organizzare il vostro prossimo viaggio, cliccate sul pulsante “Richiesta itinerario e preventivo”.

Compilate e inviate il modulo e vi contatteremo a breve per creare il vostro preventivo personalizzato.

**RICHIESTA ITINERARIO E PREVENTIVO**



# Atlantic Travel & Tours Ltd

London, New York  
Los Angeles, Miami  
Denver

## **ATLANTIC TRAVEL & TOURS LTD**

**SOCIETÀ CON SEDI OPERATIVE NEGLI STATI UNITI E NEL REGNO UNITO**

USA - DENVER - COLORADO - COMPANY REGISTRATION NUMBER: 202 110 96 014

REGNO UNITO - LONDRA - COMPANY REGISTRATION NUMBER: 130 288 33

### **E-MAIL**

USA - [unitedstatesadministration@atlantictourstravel.com](mailto:unitedstatesadministration@atlantictourstravel.com)

REGNO UNITO - [unitedkingdomadministration@atlantictourstravel.com](mailto:unitedkingdomadministration@atlantictourstravel.com)

### **WEBSITE**

[www.visitatlantictraveltours.com](http://www.visitatlantictraveltours.com)

### **CONTATTI COMPLETI**

[www.visitatlantictraveltours.com/it/contact](http://www.visitatlantictraveltours.com/it/contact)