

ATLANTIC TRAVEL & TOURS

**REGNO UNITO E REPUBBLICA D'IRLANDA
VIAGGI PER DISABILI**

**VIAGGIARE LIBERI E SENZA OSTACOLI: ESPERIENZE
ACCESSIBILI IN INGHILTERRA, SCOZIA, GALLES E IRLANDA**



WWW.VISITATLANTICTRAVELTOURS.COM

DAL CEO - FONDATORE

Cari viaggiatori,

Immaginate un viaggio dove **ogni dettaglio** è pensato per farvi sentire **liberi di vivere, scoprire e stupirvi, senza barriere né compromessi**. Ogni luogo ha una storia, ogni panorama un'emozione da condividere, e ogni esperienza è accessibile, accogliente e pensata per voi.

Visualizzate passeggiate tra città storiche e quartieri vivaci, visite a musei e spazi culturali che vi avvolgono con la loro bellezza, o momenti di quiete immersi nella natura, tra laghi, colline e spiagge, dove potervi muovere con facilità e serenità. Sentite la luce del sole sul volto, l'aria fresca di un sentiero panoramico, il ritmo dei vostri passi che si fondono con quello dei luoghi che attraversate.


Questa brochure è un invito a immaginare ogni esperienza come un momento da vivere pienamente: dalle attività più iconiche agli angoli più intimi, dai panorami mozzafiato alle atmosfere di città e villaggi. Sfogliandola, **lasciatevi ispirare, scoprendo un mondo che unisce emozione, sicurezza e comfort, dove la libertà di esplorare non conosce limiti**.

Aprite le pagine, **lasciatevi trasportare** e iniziate a progettare un viaggio che sia davvero vostro, un'esperienza indimenticabile da vivere senza barriere.



Steve Tabacchi

DR. STEVE TABACCHI
CEO - FOUNDER
ATLANTIC TRAVEL & TOURS



**PERCHÈ VIAGGIARE
CON NOI**

**SCOPRITE PERCHÉ IL
NOSTRO TOUR OPERATOR È
UNICO E INIMITABILE!**

VIAGGI SU MISURA PER TUTTI



I NOSTRI ITINERARI DI VIAGGIO

Organizziamo esclusivamente itinerari per viaggi innovativi e originali fuori dai sentieri battuti del turismo di massa. Desideriamo che ciascun cliente sia il protagonista del suo viaggio.

LE NOSTRE CLASSI DI VIAGGIO

Organizziamo viaggi per le seguenti classi:

- **FIRST**
- **PREMIUM**
- **ECONOMY**

ORGANIZZIAMO ITINERARI CON I SEGUENTI TRASPORTI



AUTO

- ✓ NOLEGGIO



VAN

- ✓ NOLEGGIO
- ✓ TOURS PROGRAMMATI CON AUTISTA



PULLMAN

- ✓ SERVIZI CHARTER CON AUTISTA
- ✓ TOURS PROGRAMMATI CON AUTISTA



CAMPER

- ✓ NOLEGGIO




MOTO

- ✓ SERVIZI CHARTER
- ✓ TOURS PROGRAMMATI

CHECK IN E BAGAGLIO REGISTRATO PRIORITARIO

Dite addio alle lunghe attese al check-in! Con il nostro servizio di check-in prioritario, potrete ritirare la vostra carta d'imbarco e lasciare il bagaglio registrato in un batter d'occhio! Siamo sempre pronti a offrirvi questa opzione, in base alla disponibilità delle compagnie aeree, per rendere i vostri viaggi ancora più confortevoli, sia che viaggiate in premium che in economy class. **Non perdetevi tempo, scegliete il comfort!**



ELIMINATE LE CODE IN AEROPORTO CON IL SERVIZIO FAST TRACK



Sappiamo quanto possa essere frustrante aspettare a lungo in aeroporto per i controlli di sicurezza! Per questo motivo, ci impegniamo a includere sempre nei nostri viaggi l'accesso alla corsia preferenziale, così potrete saltare la coda e godervi il vostro tempo senza stress.

Il servizio è disponibile in base alla disponibilità di ciascun aeroporto, quindi non possiamo garantirne sempre la presenza. Tuttavia, siamo lieti di informarvi che è stato implementato nella maggior parte degli aeroporti da noi utilizzati. **Non perdetevi questa opportunità!**





COMFORT NELLE LOUNGES AEROPORTUALI

Un tempo riservate esclusivamente ai passeggeri di business e first class, oggi le lounges aeroportuali sono accessibili anche a chi viaggia in altre classi! Offriamo il massimo del comfort e del lusso per rendere la vostra esperienza in aeroporto indimenticabile. Nei nostri pacchetti viaggio, cerchiamo sempre di includere l'accesso a queste esclusive aree nei punti di partenza e arrivo (compatibilmente con la disponibilità degli aeroporti e delle compagnie aeree). Rilassatevi, gustate prelibatezze culinarie, sorsegiate bevande raffinate e approfittate di docce rinfrescanti, il tutto in ambienti eleganti e silenziosi. **Non perdetevi questa opportunità unica!**



ALTRI SERVIZI

LE NOSTRE ECCELLENTI
PARTNERSHIP CON I VARI
FORNITORI CI PERMETTONO
DI OFFRIRE AI NOSTRI
CLIENTI IL MEGLIO DEI
SEGUENTI SERVIZI

SPEDIZIONE ANTICIPATA BAGAGLI
VISTI TURISTICI
CAMBIO DI VALUTA
POLIZZE ASSICURATIVE



	AUD	7.01
	NZD	5.05
	JPY	0.0913
	GBP	11.23
	EUR	9.71
	SGD	5.35
	CHF	7.00



VIAGGIA SEMPRE CON UNO SCONTO ESCLUSIVO!



-20%

- **ATTIVO TUTTO L'ANNO**
- **PER TUTTE LE CATEGORIE DI VIAGGIATORI**
- **NESSUN LIMITE DI SPESA MINIMO RICHIESTO**



FOTOGRAFO VIAGGI

PER UN TOUR DA RICORDARE
PER SEMPRE



Alcuni viaggi sono speciali: un viaggio di nozze, un anniversario di matrimonio con rinnovo dei voti matrimoniali oppure un momento per stare insieme con cari amici o parenti. Occasioni belle come quelle appena menzionate saranno ricordate mediante delle fotografie e video professionali. Se siete interessati ad includere nel vostro prossimo viaggio questa opzione, siamo felici di poter offrire il nostro supporto con fotografi che potranno rendere il vostro viaggio un ricordo duraturo.



UNA PERSONA GRATIS OGNI 15 PAGANTI

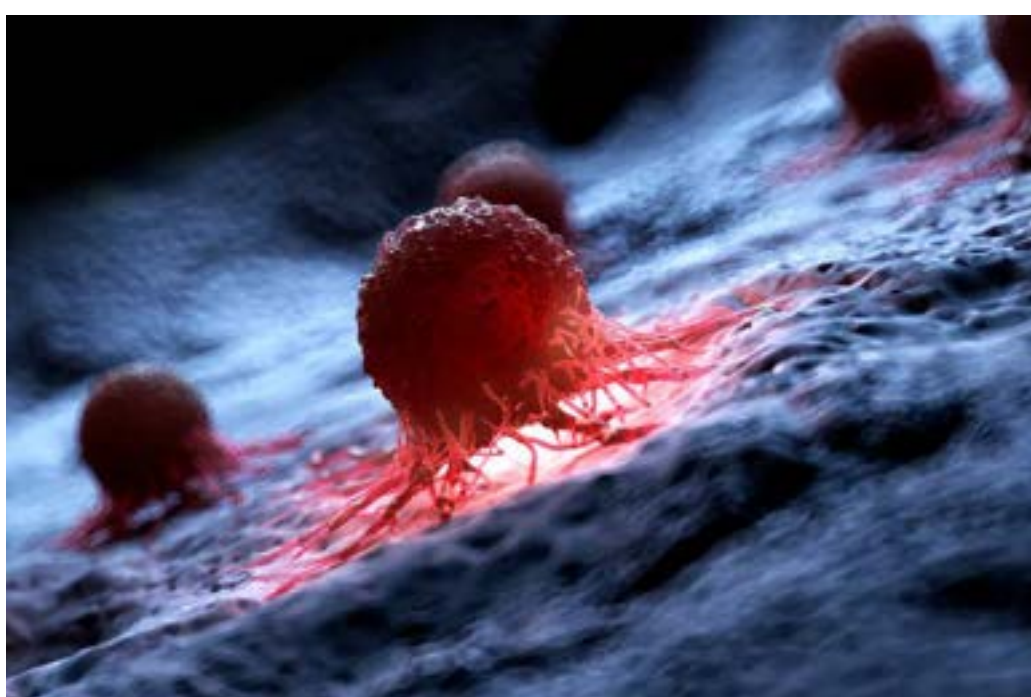
Approfittate della nostra formula **sempre attiva**. Se avete la possibilità di portare **almeno 15 persone** una persona avrà il viaggio **gratis**. Provate a pensare a qualsiasi persona che potrebbe essere interessata tra parenti, amici, colleghi di lavoro o altri e ricordate che se avete bisogno di un accompagnatore o guida turistica che possa assistere voi e il vostro gruppo per tutta la durata del tour possiamo offrire anche questo servizio



IL NOSTRO SOSTEGNO PER LA SALVAGUARDIA DEL PIANETA E LA RICERCA SUL CANCRO



CON I NOSTRI VIAGGI, VOGLIAMO
OFFRIRE AI NOSTRI CLIENTI
L'OPPORTUNITÀ DI CONTRIBUIRE PER
ORGANIZZAZIONI SENZA SCOPO DI LUCRO
IMPEGNATE A RISOLVERE I SEGUENTI
PROBLEMI GLOBALI



- CONSERVAZIONE DELLA FLORA -
FAUNA
- RISCALDAMENTO GLOBALE
- RICERCA SUL CANCRO



**PERCHÉ VIVERE IL REGNO
UNITO E IRLANDA SENZA
BARRIERE**

SCOPRITE L'INGHILTERRA, SCOZIA,
GALLES E IRLANDA IN MODO
ACCESSIBILE E SENZA BARRIERE,
LASCIA TEVI ISPIRARE PER CREARE
UN VIAGGIO ESCLUSIVO, SU
MISURA E FUORI DAI CIRCUITI DEL
TURISMO DI MASSA

IL PIACERE DI VIAGGIARE SENZA LIMITI TRA REGNO UNITO E REPUBBLICA D'IRLANDA



Ci sono viaggi che non richiedono adattamenti da parte di chi li vive, ma che si configurano naturalmente per accogliere ogni esigenza, permettendo di esplorare il mondo con serenità e autonomia. Sono esperienze in cui la libertà di movimento e la possibilità di partecipare pienamente a ogni attività diventano parte integrante del piacere del viaggio.


Viaggiare significa poter scegliere senza restrizioni, muoversi con facilità e vivere ogni momento in modo completo, senza rinunce. È un tempo dedicato alla scoperta e alla condivisione, in cui ogni dettaglio contribuisce a creare ricordi autentici e accessibili, valorizzando il diritto di tutti a conoscere e vivere nuove destinazioni.

Il Regno Unito e la Repubblica d'Irlanda rappresentano un contesto particolarmente adatto a questo tipo di esperienza grazie alla crescente attenzione verso l'inclusività e alla qualità delle infrastrutture. Città storiche con centri compatti e ben organizzati, musei dotati di servizi accessibili e paesaggi naturali fruibili attraverso percorsi adattati rendono il viaggio confortevole e piacevole. Dalle passeggiate lungo il River Liffey a Dublino e il River Shannon a Limerick, fino ai lungomare pianeggianti di località costiere come Rossnowlagh nel Donegal o Tenby in Galles, ogni ambiente è pensato per essere vissuto con facilità e sicurezza.

Anche il patrimonio culturale si apre a tutti: castelli, dimore storiche e centri interpretativi offrono accessi facilitati e strumenti inclusivi che permettono di approfondire la storia e le tradizioni locali senza barriere. Allo stesso tempo, numerosi punti panoramici lungo le coste atlantiche irlandesi e britanniche consentono di ammirare paesaggi spettacolari senza la necessità di affrontare percorsi impegnativi, favorendo un'esperienza immersiva e rilassata.

In queste terre, il viaggio assume un significato ancora più profondo: non è soltanto scoperta, ma anche libertà. Libertà di muoversi secondo i propri ritmi, di sostare nei luoghi che suscitano emozione e di partecipare pienamente alla vita culturale e naturale del territorio, sapendo di poter contare su un ambiente accogliente e attento alle diverse esigenze.

Non si tratta semplicemente di una vacanza, ma di un'esperienza progettata per garantire comfort, sicurezza e accessibilità, permettendo a ogni viaggiatore di vivere il Regno Unito e la Repubblica d'Irlanda in modo autentico e senza compromessi, lontano dai percorsi più prevedibili e con la serenità di sentirsi sempre a proprio agio.



PERCHÈ UN VIAGGIO PER DISABILI IN REGNO UNITO E REPUBBLICA D'IRLANDA

PAESAGGI CHE ACCOLGONO SENZA LIMITI

Il Regno Unito e la Repubblica d'Irlanda rappresentano una destinazione particolarmente adatta a un turismo accessibile, grazie a infrastrutture moderne, città compatte e una crescente attenzione all'inclusività. Si tratta di territori dove natura, cultura e servizi si integrano per permettere un'esperienza di viaggio confortevole e senza barriere. In Irlanda, città come Dublino, Galway e Limerick offrono centri urbani pianeggianti, musei accessibili e lungofiumi riqualificati come il River Liffey e il River Shannon, ideali per passeggiate semplici e panoramiche. Le coste del Donegal, alcune aree del Ring of Kerry e punti panoramici come quelli della Wild Atlantic Way dispongono sempre più spesso di aree attrezzate e belvedere facilmente raggiungibili. Nel Regno Unito, città come London, Edinburgh, Manchester e Cardiff offrono un'elevata accessibilità nei trasporti pubblici, nei musei e nelle principali attrazioni culturali. Spazi come il South Bank di Londra, il Royal Mile di Edinburgh o i lungofiumi di Cardiff Bay permettono di vivere il territorio in modo semplice e continuo, senza difficoltà di movimento.

ESPERIENZE AUTENTICHE E PIENAMENTE FRUIBILI

Un viaggio accessibile in queste destinazioni non significa rinunciare alla profondità dell'esperienza. Al contrario, permette di vivere musei, paesaggi e villaggi con maggiore consapevolezza e tranquillità. Strutture come il National Museum of Ireland (Dublino), il British Museum (Londra) o il Kelvingrove Art Gallery and Museum (Glasgow) offrono percorsi interni completamente accessibili e pensati per ogni esigenza. Anche la natura diventa parte integrante dell'esperienza: passeggiate lungo i laghi del Lough Corrib, i percorsi pianeggianti del Phoenix Park di Dublino, o i giardini storici come Kew Gardens a Londra e Blarney Castle Gardens in Irlanda permettono di immergersi nel paesaggio senza barriere fisiche. Villaggi costieri come St Ives in Cornovaglia, Westport in Irlanda o Oban in Scozia offrono atmosfere raccolte e facilmente percorribili, dove cultura locale e paesaggio si fondono in modo armonioso.

L'ARTE DEL VIAGGIO LENTO E INCLUSIVO

Il Regno Unito e la Repubblica d'Irlanda si prestano naturalmente a un turismo lento e accessibile, grazie a distanze contenute tra le principali destinazioni, trasporti ben organizzati e una crescente attenzione all'accessibilità universale. Le strade panoramiche come la Causeway Coastal Route, la Wild Atlantic Way o i percorsi rurali del Lake District e dei Cotswolds permettono di viaggiare senza fretta, alternando soste e panorami. Questo approccio consente di costruire itinerari flessibili e personalizzati, dove ogni giornata si adatta alle esigenze del viaggiatore. Le visite a castelli, musei, parchi e centri storici diventano esperienze fluide, senza ostacoli, permettendo una piena partecipazione alla vita culturale e naturale dei luoghi. È la soluzione ideale per chi desidera esplorare il Regno Unito e la Repubblica d'Irlanda in modo sicuro, confortevole e inclusivo, vivendo il viaggio con autonomia, serenità e autenticità.



VIAGGI SU MISURA PER DISABILI IN REGNO UNITO E REPUBBLICA D'IRLANDA

Un viaggio in Regno Unito e Repubblica d'Irlanda per chi ha esigenze di mobilità o altre necessità particolari è più di una semplice vacanza: è un'occasione per esplorare paesaggi straordinari, villaggi autentici e attrazioni culturali in totale sicurezza e comfort, vivendo esperienze memorabili senza barriere.

Per questo motivo non dovrebbe mai essere un pacchetto standard, ma un'esperienza progettata con cura e attenzione, pensata per le vostre esigenze e i vostri ritmi.

Il nostro approccio alla creazione di viaggi accessibili si basa su un principio fondamentale: ogni itinerario deve essere unico, fruibile e sicuro, garantendo libertà di movimento e comfort in ogni tappa.

Ascoltiamo i vostri desideri, comprendiamo i vostri ritmi e il vostro stile di viaggio, e costruiamo un percorso che renda speciale ogni esperienza.

Ogni dettaglio viene studiato con attenzione:

- Scelta delle destinazioni, dai parchi naturali con percorsi accessibili ai villaggi storici e alle spiagge attrezzate, fino a musei e gallerie facilmente fruibili**
- Ritmo dell'itinerario, per godersi ogni esperienza senza fretta e senza stress**
- Esperienze lungo il percorso, come passeggiate panoramiche su passerelle, tour guidati accessibili, attività culturali e escursioni in natura con supporti dedicati**
- Selezione delle strutture più confortevoli, con accesso facilitato, camere attrezzate e servizi pensati per ogni esigenza**

Il risultato è un viaggio autentico, sicuro e profondamente personale, pensato per offrire esperienze indimenticabili, momenti di relax e scoperta, trasformando ogni tappa in un ricordo prezioso e senza barriere.

ESPERIENZE CHE RENDONO UNICO UN VIAGGIO PER DISABILI IN REGNO UNITO E REPUBBLICA D'IRLANDA

AMBIENTI ACCOGLIENTI E FACILMENTE FRUIBILI

Il Regno Unito e la Repubblica d'Irlanda offrono contesti ideali per un turismo inclusivo, dove la bellezza del paesaggio può essere vissuta senza ostacoli. Campagne armoniose, lungomare attrezzati e spazi urbani ben organizzati permettono di godere dell'ambiente in totale serenità. L'attenzione crescente all'accessibilità consente a ogni viaggiatore di esplorare il territorio con autonomia e sicurezza, trasformando la scoperta in un'esperienza pienamente gratificante.



CULTURA ACCESSIBILE E PARTECIPAZIONE SENZA BARRIERE

Il ricco patrimonio storico e culturale di queste destinazioni è pensato per essere condiviso da tutti. Musei, dimore storiche e centri culturali sono sempre più orientati a garantire una fruizione inclusiva, permettendo di vivere la storia e le tradizioni locali senza limitazioni. Questo approccio favorisce una partecipazione attiva e consapevole, rendendo ogni visita un momento di conoscenza e arricchimento personale.



LIBERTÀ DI MOVIMENTO E VIAGGIO SU MISURA

Un viaggio accessibile non è soltanto privo di barriere, ma è anche sinonimo di libertà e serenità. Le infrastrutture efficienti e l'organizzazione dei servizi permettono di pianificare itinerari flessibili, adattabili alle esigenze individuali. Il ritmo disteso del viaggio consente di apprezzare ogni esperienza con calma, garantendo comfort e sicurezza e trasformando l'intero percorso in un'occasione di scoperta autentica e senza compromessi.



QUANDO PARTIRE PER UN VIAGGIO PER DISABILI IN REGNO UNITO E REPUBBLICA D'IRLANDA



Il Regno Unito e la Repubblica d'Irlanda possono essere visitati durante tutto l'anno, poiché ogni stagione offre atmosfere differenti e opportunità di scoperta uniche, capaci di valorizzare il viaggio in modi sempre nuovi.

La primavera segna il risveglio del paesaggio: campagne e giardini tornano a tingersi di verde intenso, i fiumi scorrono con maggiore vitalità e i villaggi, sia costieri che rurali, riprendono gradualmente il loro ritmo quotidiano, offrendo un contesto luminoso e rigenerante.

L'estate è caratterizzata da giornate più lunghe e condizioni ideali per esplorare liberamente il territorio: coste frastagliate, parchi naturali e regioni interne si aprono a percorsi panoramici, passeggiate all'aria aperta e itinerari che permettono di vivere appieno la varietà dei paesaggi.

L'autunno trasforma molte aree in scenari particolarmente suggestivi, dove campagne, foreste e colline si tingono di tonalità calde e avvolgenti. È un periodo ideale per apprezzare la dimensione più intima e contemplativa dei luoghi, tra percorsi panoramici e atmosfere più tranquille.

L'inverno regala invece un volto più essenziale e raccolto: paesaggi silenziosi, luci morbide e ambienti naturali che invitano a un ritmo più lento. Le città e i villaggi assumono un'atmosfera accogliente e discreta, offrendo esperienze culturali e paesaggistiche dal forte impatto emotivo.



10 ESPERIENZE PER UN VIAGGIO PER DISABILI CHE ESISTONO SOLO IN REGNO UNITO E REPUBBLICA D'IRLANDA

Alcune esperienze in Regno Unito e Repubblica d'Irlanda sono così legate ai territori più autentici che rendono il viaggio davvero memorabile.

Tra le più suggestive:

- Percorrere la Wild Atlantic Way lungo la costa occidentale d'Irlanda - Uno dei percorsi panoramici più iconici d'Europa, tra scogliere, baie remote e villaggi affacciati sull'oceano Atlantico. Un viaggio continuo tra natura selvaggia e piccoli centri tradizionali.
- Soggiornare in un castello storico trasformato in dimora esclusiva in Irlanda e Scozia - Antiche residenze fortificate immerse in parchi e paesaggi rurali, oggi trasformate in strutture ricettive di charme dove vivere un'esperienza suggestiva e immersiva.
- Ammirare le scogliere di Slieve League e i paesaggi del Burren in Irlanda - Uno dei paesaggi naturali più spettacolari d'Europa, dove l'oceano incontra pareti rocciose tra le più alte del continente e territori carsici unici al mondo.
- Passeggiare tra i quartieri storici di Londra lungo il Tamigi in Inghilterra - Tra ponti iconici, edifici storici e atmosfere urbane eleganti, il fiume diventa filo conduttore di una città che unisce tradizione e modernità.
- Vivere la musica tradizionale nei pub storici irlandesi - Serate intime in ambienti raccolti dove musica dal vivo, storytelling e convivialità rappresentano il cuore della cultura locale.
- Esplorare i laghi e le Highlands scozzesi - Un susseguirsi di vallate, specchi d'acqua e montagne solitarie che creano uno dei paesaggi più romantici e cinematografici d'Europa.
- Visitare le città storiche universitarie come Oxford e Cambridge - Centri eleganti e senza tempo, caratterizzati da architetture medievali, collegi storici e atmosfere culturali raffinate.
- Camminare lungo le coste del Galles occidentale - Un'alternanza di spiagge selvagge, sentieri panoramici e piccoli villaggi affacciati sull'Atlantico, lontani dai flussi turistici principali.
- Scoprire le campagne irlandesi tra muri a secco e fattorie tradizionali - Paesaggi rurali autentici dove il tempo sembra rallentare e la natura si integra con una lunga tradizione agricola.
- Visitare le isole remote della Scozia settentrionale come le Orcadi e le Shetland - Territori isolati, con comunità ridotte, spiagge bianche e paesaggi incontaminati che offrono un senso di intimità e distacco dal mondo.



LE SISTEMAZIONI PIÙ AFFASCINANTI PER UN VIAGGIO PER DISABILI

Un viaggio non si misura solo con i luoghi visitati, ma anche con gli spazi in cui fermarsi, rallentare e vivere momenti di quiete, intimità e scoperta.

Il Regno Unito e la Repubblica d'Irlanda offrono una straordinaria varietà di sistemazioni che diventano parte integrante dell'esperienza di viaggio, grazie alla loro forte identità territoriale e al legame profondo con il paesaggio.

Dimore rurali immerse nella campagna ondulata, cottage in pietra affacciati su coste frastagliate, residenze storiche riconvertite in piccoli boutique hotel e antiche tenute immerse nel verde permettono di vivere soggiorni autentici e raccolti, lontani dai percorsi più affollati. Lungo le coste, alcune strutture ricavate da fari storici offrono un'esperienza particolarmente suggestiva, con viste aperte sull'oceano e un'atmosfera sospesa tra isolamento e fascino senza tempo.

Ogni sistemazione racconta il territorio attraverso materiali tradizionali, architetture locali e ambienti essenziali ma ricchi di carattere, dove natura e cultura si fondono in modo armonioso. Qui il soggiorno non è solo una pausa, ma una parte essenziale del viaggio, capace di trasformare ogni momento di riposo in un ricordo significativo e duraturo.



ERRORI DA EVITARE QUANDO SI ORGANIZZA UN VIAGGIO PER DISABILI IN IN REGNO UNITO E REPUBBLICA D'IRLANDA

VOLER VEDERE TROPPE COSE IN POCO TEMPO

Uno degli errori più comuni è cercare di inserire troppe tappe nello stesso itinerario. Il Regno Unito e la Repubblica d'Irlanda offrono una grande varietà di paesaggi e città, ma concentrarli in pochi giorni rischia di trasformare il viaggio in una sequenza di spostamenti continui. Scegliere poche aree e dedicarvi più tempo permette invece di vivere ogni luogo con maggiore profondità e autenticità.

SOTTOVALUTARE DISTANZE E TEMPI DI PERCORRENZA

Anche se le mappe possono suggerire distanze contenute, i tempi reali di spostamento possono essere più lunghi del previsto, soprattutto tra aree rurali, coste frastagliate e regioni interne. Pianificare con attenzione i collegamenti aiuta a evitare giornate troppo cariche e consente di godere del viaggio con ritmi più rilassati.

NON LASCIARE SPAZIO ALLA SCOPERTA SPONTANEA

Una parte fondamentale dell'esperienza in queste destinazioni è la possibilità di imbattersi in luoghi inattesi: piccoli villaggi, coste panoramiche, sentieri immersi nella natura o centri storici meno conosciuti. Un itinerario troppo rigido rischia di limitare queste scoperte, che spesso diventano i ricordi più significativi del viaggio.

LIMITARSI ESCLUSIVAMENTE ALLE GRANDI CITTÀ

Le città principali offrono un patrimonio culturale e storico importante, ma una parte essenziale dell'identità di questi territori si trova al di fuori dei centri urbani. Campagne, coste selvagge, isole e piccoli insediamenti raccontano un volto più autentico e variegato del Regno Unito e dell'Irlanda, che merita di essere incluso nell'esperienza di viaggio.

SOTTOVALUTARE LA SCELTA DELLE SISTEMAZIONI

Le strutture in cui si soggiorna contribuiscono in modo decisivo alla qualità del viaggio. Dimore storiche, cottage rurali, residenze di campagna o alloggi affacciati su paesaggi naturali possono trasformare semplici pernottamenti in esperienze memorabili. La scelta dell'alloggio dovrebbe sempre valorizzare il contesto e l'atmosfera del viaggio.

NON COSTRUIRE UN VIAGGIO SU MISURA

Ogni viaggiatore ha ritmi, interessi e priorità differenti. Un itinerario personalizzato, pensato in base alle proprie esigenze, permette di vivere il viaggio in modo più equilibrato e coinvolgente. Adattare il percorso alle proprie inclinazioni consente di trasformare la scoperta in un'esperienza davvero unica e coerente con le aspettative personali.



QUALITÀ E AGGIORNAMENTO DEI SERVIZI

Le esperienze e i servizi presentati in questa brochure sono stati selezionati sulla base di criteri qualitativi orientati al comfort, all'accessibilità e alla personalizzazione dell'esperienza di viaggio.

Poiché condizioni operative, servizi dedicati e policy possono subire aggiornamenti o variazioni nel tempo, ogni proposta sarà verificata e confermata in fase di preventivo, al fine di garantire la massima coerenza con le esigenze del viaggiatore e con gli standard qualitativi richiesti.



INGHILTERRA - TRA STORIA, CULTURA E PAESAGGI INCONTAMINATI



L'Inghilterra è un paese di contrasti e stratificazioni, dove città cosmopolite come Londra, Manchester e Bristol e villaggi rurali come Castle Combe e Haworth convivono con paesaggi naturali straordinari, dai fiumi placidi come il Tamigi e il Severn, alle coste frastagliate della Cornwall e del Northumberland, dalle colline dolci del Cotswolds alle vette più aspre dei Pennines. Prima dell'arrivo dei Romani, il territorio era abitato da popolazioni celtiche, tra cui gli Iceni e i Briganti, che svilupparono società complesse con tradizioni spirituali e strutture difensive come il Camp d'Arbury e il Maiden Castle nel Dorset. L'epoca romana lasciò testimonianze imponenti, dalle mura e i teatri di Londinium (l'odierna Londra) agli acquedotti come quello di Chedworth e alle fortificazioni lungo il Vallo di Adriano, mentre il Medioevo vide la nascita di abbazie come Fountains Abbey, castelli come Warwick Castle e città mercantili come York, che plasmarono l'economia e la cultura inglese. Durante il Rinascimento e i secoli successivi, la monarchia e le famiglie nobili, tra cui i Tudor e i Cavendish, consolidarono patrimoni architettonici come Hampton Court Palace e Chatsworth House, giardini storici come Kew Gardens e Sissinghurst Castle Garden, e biblioteche come la Bodleian Library di Oxford, lasciando un'eredità culturale che ancora oggi arricchisce città e campagne. Festival come Glastonbury, musei come il Victoria & Albert Museum di Londra e teatri come il Royal Shakespeare Theatre di Stratford-upon-Avon testimoniano la vitalità culturale e la capacità di innovazione della nazione.

Dal punto di vista naturalistico, l'Inghilterra presenta una sorprendente varietà di ambienti: le colline dolci e le brughiere del Sud-Ovest (Cornwall, Devon, Somerset) offrono panorami mozzafiato e coste frastagliate; le pianure del Sud-Est e le Home Counties (Kent, Surrey, Sussex) regalano corsi d'acqua come il River Wey, boschi secolari come Ashridge Forest e villaggi immersi nel verde come Hever e Chilham; le Midlands combinano fiumi placidi come il River Avon, laghi come Derwent Reservoir, e distese rurali ideali per passeggiate tranquille; il Nord dell'Inghilterra è caratterizzato da montagne come i Pennines, laghi come quelli del Lake District e fiordi glaciali, con parchi nazionali come Peak District National Park, Lake District National Park e Northumberland National Park, e riserve naturali come Farne Islands che proteggono una fauna ricca e diversificata, dagli uccelli migratori agli animali selvatici tipici dei boschi temperati. Le coste atlantiche e del Mare del Nord offrono scogliere come quelle di Flamborough Head, dune come quelle di Suffolk Coast, e baie come St Ives Bay e Morecambe Bay, testimonianze della connessione millenaria tra gli inglesi e il mare.

Geograficamente, l'Inghilterra si estende per circa 130.000 km², una superficie leggermente più grande della Grecia e poco più della metà dell'Italia, comprendendo una rete di città, borghi, colline e isole, tra cui la celebre Isle of Wight, le remote Isles of Scilly e Lindisfarne, luoghi che arricchiscono la diversità paesaggistica e culturale della nazione.

Le cinque aree principali che compongono la regione sono:

- LONDRA – CENTRO POLITICO, CULTURALE E FINANZIARIO, NODO DI ACCESSO INTERNAZIONALE
- SUD-EST (HOME COUNTIES & SOUTH EAST) – CARATTERIZZATA DA CAMPAGNA LUSSUREGGIANTE, VILLAGGI STORICI E COSTE PLACIDE
- SUD-OVEST (WEST COUNTRY) – COLLINE DOLCI, BRUGHIERE E COSTE FRASTAGLIATE CON TRADIZIONI LOCALI ANCORA VIVE
- MIDLANDS (HEART OF ENGLAND) – DISTESE RURALI, CORSI D'ACQUA E BORGHİ STORICI LEGATI ALLA TRADIZIONE INDUSTRIALE
- NORD DELL'INGHILTERRA (NORTHERN ENGLAND) – MONTAGNE, LAGHI GLACIALI, FIORDI E PARCHI NAZIONALI DI GRANDE FASCINO NATURALISTICO

I principali aeroporti di accesso alla regione sono:

- Heathrow e Gatwick (Londra e Sud-Est)
- Bristol Airport (Sud-Ovest)
- Manchester Airport (Midlands e Nord)
- Newcastle Airport (Nord-Est)

L'Inghilterra non è solo un insieme di territori: è un racconto stratificato di popoli, storie, leggende e paesaggi, dove ogni luogo invita a essere scoperto con lentezza e attenzione. Dalla modernità urbana di Londra alla quiete delle brughiere e dei laghi settentrionali, la nazione offre un'esperienza completa che unisce storia, cultura e natura in un equilibrio raro e affascinante.

LONDRA TRA STORIA MILLENARIA, CULTURA E INNOVAZIONE

Londra è un centro urbano di portata mondiale, dove storia, cultura e modernità convivono in un mosaico unico. Fondata dai Romani come Londinium, la città si sviluppò lungo il fiume Tamigi, diventando presto crocevia commerciale, politico e culturale. Dall'epoca medievale con monumenti come la Tower of London e le chiese di Westminster Abbey e St Paul's Cathedral, fino al Rinascimento e all'età vittoriana con edifici come il Palazzo di Westminster e la Royal Albert Hall, Londra testimonia stratificazioni architettoniche e culturali eccezionali. Oggi, la capitale offre un panorama di straordinaria diversità: dal cosmopolitismo di Covent Garden, Soho e Southbank, ai quartieri storici di Greenwich e Notting Hill, passando per aree verdi come Hyde Park, Regent's Park e i Royal Gardens di Kensington Palace, fino ai moderni grattacieli di Canary Wharf e The Shard. Musei, gallerie, teatri e biblioteche come il British Museum, la National Gallery, il Victoria & Albert Museum e la British Library offrono un'immersione completa nell'arte, nella storia e nella cultura internazionale. Dal punto di vista naturalistico, Londra sorprende con il suo equilibrio tra verde urbano e corsi d'acqua: il fiume Tamigi e i suoi affluenti creano paesaggi fluviali armoniosi, mentre parchi, giardini e riserve naturali come Richmond Park, Hampstead Heath e Kew Gardens proteggono specie animali e vegetali uniche, offrendo spazi di tranquillità anche nel cuore della metropoli. Londra non è solo una città: è un'esperienza stratificata di epoche, culture e paesaggi, dove ogni strada, edificio o parco racconta una storia diversa e invita a scoprirla con lentezza e attenzione.

I LUOGHI E LE ESPERIENZE PER UN VIAGGIO ACCESSIBILE A PERSONE CON DISABILITÀ FUORI DAI PERCORSI BATTUTI

Londra offre un ventaglio di esperienze completamente accessibili, pensate per chi necessita di percorsi senza barriere, senza rinunciare alla ricchezza culturale e storica della città. Musei come il British Museum, con collezioni che spaziano dall'arte egizia ai reperti greci e romani, offrono rampe, ascensori e percorsi adattati, rendendo fruibili migliaia di oggetti storici in totale autonomia. La Tate Modern, galleria d'arte contemporanea, permette di ammirare opere di Picasso, Warhol e Hockney, con spazi ampi e accessibili, audioguide e servizi inclusivi. Anche musei più intimi come il Sir John Soane's Museum, che ospita principalmente collezioni dal XVII al XIX secolo, con particolare attenzione all'arte e all'architettura neoclassica, oltre a pezzi antichi come sarcofagi egizi, sculture romane e greche e reperti rinascimentali offrono percorsi agevolati per tutti. Quartieri pianeggianti come Greenwich o Canary Wharf consentono passeggiate sicure lungo i canali e il fiume, con percorsi lisci, panchine e aree di sosta, ideali per esplorazioni tranquille senza ostacoli. Parchi come Kensington Gardens e Victoria Park permettono di ammirare statue, fontane e aree verdi senza barriere, con sentieri pavimentati e rampe che garantiscono comfort e sicurezza. Anche esperienze culturali più raccolte, come la visita alla Dulwich Picture Gallery, che ospita capolavori europei dal Rinascimento al XIX secolo, sono completamente accessibili e offrono tour guidati e strumenti di supporto per chi ha esigenze particolari. Per chi desidera vivere la città da un punto di vista diverso, anche le crociere sul Tamigi sono attrezzate con rampe e sedute comode, consentendo di ammirare i monumenti storici e gli scorci nascosti delle banchine senza difficoltà. Londra, così, diventa una città inclusiva e accogliente, capace di offrire esperienze culturali, storiche e naturalistiche a chiunque, con percorsi studiati per la massima autonomia e comfort.





LO SAPEVATE?

Negli anni '70 Londra affrontò grandi trasformazioni politiche ed economiche: il governo guidato da figure come Harold Wilson e poi James Callaghan cercò di gestire crisi economiche e tensioni sociali, mentre la città viveva profonde ristrutturazioni urbane e un aumento della partecipazione politica dei cittadini. Negli anni '80, sotto il mandato di Margaret Thatcher, Londra fu teatro di cambiamenti radicali nell'assetto industriale e finanziario, con il riassetto dei docklands, la nascita della Canary Wharf e grandi manifestazioni di cittadini e lavoratori, che segnarono la storia sociale della capitale.

Dal punto di vista culturale, il matrimonio tra Carlo e Diana nel 1981 catturò l'attenzione mondiale e trasformò la città in un palcoscenico internazionale, con celebrazioni, sfilate e una partecipazione popolare senza precedenti, diventando simbolo di un'epoca.

La scena musicale londinese visse un fermento straordinario: gruppi come Spandau Ballet (Woolwich), Johnny Hates Jazz e locali storici come il 100 Club e il Marquee Club diedero voce alla new wave e al pop britannico, mentre i primi club punk e la nascita della scena elettronica contribuirono a rendere Londra un laboratorio creativo globale.

Il teatro, la letteratura e l'arte visiva prosperarono, con festival internazionali, la crescita di gallerie come la Tate Gallery e musei come il Victoria & Albert Museum, che ampliarono le collezioni di design, fotografia e arti decorative, offrendo esperienze sempre più interattive.

Curiosità affascinanti: durante gli anni '80 e '90, lungo il South Bank furono create aree pedonali e spazi per eventi culturali, mercati storici come Borough Market e Spitalfields divennero punti di sperimentazione gastronomica, e il Tamigi ospitò spettacoli teatrali galleggianti e regate che richiamarono curiosi da tutta la città.

I quartieri meno centrali, come Rotherhithe o Islington, custodiscono cortili nascosti, giardini e scorci pittoreschi da esplorare, offrendo esperienze intime lontano dal turismo di massa.

SUD EST INGHILTERRA TRA CAMPAGNA LUSSUREGGIANTE, STORIA E COSTE PLACIDE

Il Sud-Est dell'Inghilterra è una regione di contrasti eleganti, dove la campagna lussureggiante si alterna a villaggi storici come Chilham, Alfriston e Bray, cittadine pittoresche come Rye, Henley-on-Thames e Windsor, e coste tranquille come quelle di Eastbourne, Whitstable e Camber Sands, creando paesaggi che uniscono natura, storia e cultura. L'area comprende le contee di Berkshire, Buckinghamshire, East Sussex, Hampshire, Kent, Oxfordshire, Surrey e West Sussex, note per la varietà dei loro ambienti naturali, dai fiumi placidi come il River Thames, River Wey e River Medway, alle foreste secolari come Ashridge Forest, Windsor Great Park e Horsenden Wood, fino a colline dolci e brughiere che punteggiano l'entroterra, con borghi immersi nel verde come Hever, Chilham e Farnham. Le coste offrono scenari pacifici e panorami suggestivi, con baie e promontori come Beachy Head, Dungeness e le spiagge sabbiose del Kent e del Sussex. Dal punto di vista storico, il Sud-Est è stato abitato da tribù celtiche come i Cantiaci prima dell'arrivo dei Romani, che lasciarono testimonianze come resti di strade romane, fortificazioni come Portchester Castle e Pevensey Castle, e insediamenti come Calleva Atrebatum (Silchester) e Canterbury romana, lungo il corso del Tamigi e nelle aree interne. Nel Medioevo, abbazie come Battle Abbey e castelli come Arundel Castle e Hever Castle consolidarono il potere religioso e nobiliare, mentre città mercantili come Canterbury, Winchester e Oxford e porti costieri come Dover, Hastings e Portsmouth favorirono commerci legati alla pesca, alla lavorazione dei tessuti e alle esportazioni agricole. Durante il Rinascimento e i secoli successivi, famiglie nobili come i Seymour, gli Howard e i Spencer e monarchi come Enrico VIII ed Elisabetta I consolidarono patrimoni architettonici come Hampton Court Palace, Windsor Castle e Blenheim Palace, giardini storici come Kew Gardens e Cliveden Gardens e biblioteche come la Bodleian Library di Oxford, che ancora oggi arricchiscono il territorio. Dal punto di vista naturalistico, l'area è caratterizzata da una straordinaria varietà di ecosistemi: pianure fluviali come la Thames Valley, boschi antichi come la New Forest e Burnham Beeches, colline come le Chiltern Hills e le South Downs, brughiere come Ashdown Forest, e coste frastagliate come le Seven Sisters Cliffs e Beachy Head, offrono habitat ricchi per cervi, volpi, uccelli migratori e una fauna marina sorprendente. Fiumi e canali come il River Thames e il Grand Union Canal permettono passeggiate tranquille e attività ricreative, mentre parchi naturali come il South Downs National Park e la Chilterns Area of Outstanding Natural Beauty, insieme a riserve locali come Rye Harbour Nature Reserve e Pagham Harbour Nature Reserve, garantiscono esperienze a contatto con la natura lontano dalle rotte più turistiche. Il Sud-Est è una terra di equilibri, dove ogni villaggio, città o tratto di costa racconta una storia stratificata di popoli, culture e paesaggi, pronta a offrire esperienze autentiche, intime e variegata per ogni tipo di viaggio.

I LUOGHI E LE ESPERIENZE PER UN VIAGGIO ACCESSIBILE A PERSONE CON DISABILITÀ FUORI DAI PERCORSI BATTUTI

Nel Sud-Est dell'Inghilterra, viaggiare con piena accessibilità è un'esperienza possibile e ricca di scoperte. Borghi storici come Hughenden e Henley-on-Thames offrono strade lastricate pianeggianti e percorsi pedonali adatti a tutti, con sedute e punti di sosta lungo il tragitto. Musei come The Weald and Downland Living Museum, accessibile con rampe e percorsi agevolati, permettono di esplorare edifici storici, antichi laboratori artigianali e testimonianze della vita rurale del Sussex e del Kent, senza barriere. La dimensione culturale è completata da dimore storiche come Penshurst Place, un palazzo medievale risalente al XIV secolo, originariamente residenza dei Sidney, che ospita arredamenti storici, arazzi, collezioni d'arte e splendidi giardini rinascimentali e barocchi, con percorsi adattati per sedie a rotelle e percorsi tattili per ipovedenti, e Hever Castle, castello del XIV secolo celebre come residenza dell'infanzia di Anna Bolena, seconda moglie di Enrico VIII, che conserva arredi Tudor, dipinti, mobili d'epoca e cortili storici, accessibili tramite rampe e ascensori per garantire visite sicure e complete a tutti i visitatori. Anche i trasporti sono pensati per garantire comodità: il Chiltern Railways tra Londra e le campagne del Buckinghamshire dispone di carrozze con spazi per sedie a rotelle e servizi dedicati, mentre brevi crociere sul River Thames tra Windsor e Maidenhead offrono imbarcazioni accessibili con pedane mobili, sedute sicure e assistenza a bordo. Parchi e riserve naturali come Ashridge Estate e Winkworth Arboretum propongono sentieri pianeggianti, aree attrezzate e percorsi guidati con supporti audio e visivi, permettendo di vivere la natura in sicurezza e con totale autonomia. Il Sud-Est diventa così una destinazione inclusiva, dove storia, cultura e natura si combinano con servizi pensati per ogni esigenza, garantendo esperienze memorabili senza rinunciare al comfort e alla libertà di movimento.





LO SAPEVATE?

Il Sud-Est dell'Inghilterra custodisce curiosità e aneddoti che raccontano la ricchezza della regione.

A Hever, nel Kent, il castello dove Anne Boleyn trascorse parte della sua giovinezza conserva affreschi e arredi originali del XV secolo, con dettagli architettonici legati alla corte Tudor. Poco distante, Rye nel Sussex orientale mostra case medievali con travi a vista e antichi passaggi, testimoni dei tempi in cui la città era un porto attivo dei Cinque Porti.

Le scogliere bianche di Dover non sono solo un paesaggio iconico, ma hanno rappresentato rifugi strategici durante la Seconda Guerra Mondiale e ospitano colonie di uccelli marini come le sule.

Nel Berkshire, lungo il Tamigi, i villaggi conservano tradizioni di pesca fluviale e antiche barche a remi, mentre a Farnham, nel Surrey, la chiesa di St. Andrew custodisce un organo del XVII secolo ancora utilizzato per concerti e celebrazioni locali.

Winchester, con la sua cattedrale, ospita il Winchester Bible, un manoscritto del XII secolo considerato uno dei più grandi capolavori medievali d'Inghilterra.

Infine, nei Wendover Woods del Buckinghamshire, i percorsi storici hanno ispirato scrittori locali e racconti popolari tramandati di generazione in generazione, creando un intreccio unico tra storia, natura e tradizioni di tutta la regione.

SUD OVEST INGHILTERRA TRA COLLINE, BRUGHIERE E COSTE FRAGILI

Il Sud-Ovest dell'Inghilterra è una regione di paesaggi suggestivi, dove colline dolci, brughiere ampie, coste frastagliate e villaggi pittoreschi si combinano con una storia millenaria e tradizioni ancora vive. L'area comprende le contee di Cornwall, Devon, Somerset, Dorset, Gloucestershire, Wiltshire e Bristol, note per la varietà dei loro ambienti naturali: scogliere imponenti come quelle di Land's End, baie tranquille come St Ives Bay, fiumi sinuosi come il River Exe e il River Avon, boschi secolari come Ashton Court Estate e colline coperte di brughiere come Dartmoor e Exmoor. Villaggi come Clovelly nel Devon o Castle Combe nel Wiltshire conservano architetture storiche e atmosfere autentiche, lontano dai percorsi turistici principali. Dal punto di vista storico, il territorio fu abitato da tribù celtiche come i Durotriges, nel Dorset e Somerset, e i Dumnonii, nel Devon e in Cornovaglia, che lasciarono tracce di insediamenti fortificati come il Maiden Castle nel Dorset, un grande oppidum celtico dell'età del ferro, e cerchi sacri come quelli di Avebury, utilizzati per rituali e celebrazioni spirituali. L'epoca romana ha lasciato testimonianze come il Fosse Way, un'antica strada militare che collegava Exeter a Lincoln insieme a insediamenti e ville romane tra cui Calleva Atrebatum (Silchester) e acquedotti e infrastrutture idrauliche associate, oggi visibili in resti archeologici distribuiti tra le contee. Nel Medioevo, abbazie come Glastonbury Abbey nel Somerset, che conserva tracce di edifici dell'XI secolo, e castelli come Tintagel Castle in Cornovaglia, legato alla leggenda di Re Artù, e Corfe Castle nel Dorset, rafforzarono la presenza religiosa e nobiliare. Città mercantili come Bath, con le sue terme romane trasformate in centro medievale, Bristol, storico porto commerciale, ed Exeter, capitale del Devon, consolidarono scambi legati alla lana, ai tessuti e al commercio marittimo. Durante il Rinascimento e i secoli successivi, famiglie nobili come i Phelips, proprietari di Montacute House nel Somerset, e i Greville, legati a Hidcote Manor Garden, consolidarono patrimoni architettonici come Montacute House (inizi del XVI secolo) e Lacock Abbey (XII secolo), giardini storici come Stourhead (XVIII secolo) e Hidcote Manor Garden (XX secolo), e biblioteche come quella della Bishop's Palace di Wells, contribuendo a un'eredità culturale che ancora oggi arricchisce e valorizza il territorio del Sud-Ovest. Alcune residenze storiche furono occasionalmente frequentate da monarchi inglesi in visita ufficiale o per soggiorni, ma i principali investimenti e lo sviluppo culturale sono attribuibili alle famiglie nobili locali che lasciarono un'impronta tangibile su città, borghi e paesaggi circostanti. Dal punto di vista naturalistico, l'area è caratterizzata da una varietà straordinaria di ecosistemi: brughiere e colline del Dartmoor e di Exmoor, boschi antichi come Ashton Court e Saverlake Forest, pianure fluviali come quelle del Somerset Levels, coste frastagliate e baie come St Michael's Mount e Lulworth Cove, che offrono habitat ricchi per cervi, volpi, uccelli migratori e fauna marina. Fiumi e canali come il River Exe e il Kennet & Avon Canal permettono passeggiate tranquille e attività ricreative, mentre parchi naturali e riserve locali come Brownsea Island e RSPB Arne garantiscono esperienze immersive nella natura lontano dalle rotte turistiche più battute. Il Sud-Ovest è una terra di equilibri, dove ogni villaggio, città o tratto di costa racconta una storia stratificata di popoli, culture e paesaggi, pronta a offrire esperienze autentiche, intime e variegata per ogni tipo di viaggio.

I LUOGHI E LE ESPERIENZE PER UN VIAGGIO ACCESSIBILE A PERSONE CON DISABILITÀ FUORI DAI PERCORSI BATTUTI

Il Sud-Ovest dell'Inghilterra è una regione che offre esperienze culturali, storiche e naturalistiche fruibili in totale sicurezza grazie a percorsi accessibili e strutture attrezzate. Per chi desidera esplorare borghi storici senza barriere, Cheddar nel Somerset permette visite al Cheddar Gorge & Caves, un complesso di grotte carsiche e sentieri panoramici con percorsi pavimentati e rampe adatte, perfetti per sedie a rotelle o passeggini, con guide disponibili che raccontano la geologia e la fauna locale. La vicina città di Glastonbury consente di esplorare la Glastonbury Tor tramite sentieri pianeggianti e punti panoramici accessibili, offrendo viste spettacolari sulla pianura circostante e sulle brughiere del Somerset. Le esperienze culturali includono dimore storiche con percorsi completamente accessibili: Bowood House & Gardens, con rampe, ascensori e percorsi tattili, permette di visitare la villa e i giardini storici del XVIII secolo, mentre Stourhead offre viali pianeggianti e punti di sosta per ammirare il lago e le sculture neoclassiche. Nel Devon, Totnes e i villaggi limitrofi offrono musei accessibili come il Totnes Museum, che racconta storia locale, artigianato e cultura rurale, e il Royal Albert Memorial Museum a Exeter, con collezioni di archeologia, storia naturale e arte, tutte dotate di percorsi agevolati e ascensori. Le esperienze naturalistiche comprendono passeggiate pianeggianti lungo la costa del Cornwall, come la Lizard Peninsula, con sentieri asfaltati e punti panoramici attrezzati, oppure lungo le dune del Minehead Beach, perfette per momenti di relax in riva al mare. I parchi naturali come Exmoor National Park offrono percorsi accessibili tra foreste, colline e fiumi, con punti di osservazione per fauna selvatica come cervi rossi e uccelli rari, senza la necessità di affrontare sentieri ripidi o impervi. Per il trasporto interno, il West Somerset Railway e il River Dart Cruises propongono treni e imbarcazioni attrezzati per sedie a rotelle a persone con mobilità ridotta, garantendo escursioni panoramiche confortevoli e senza barriere. Passeggiate tranquille tra villaggi come Lyme Regis, con il Cobb accessibile e musei locali dotati di rampe come il Lyme Regis Museum, che racconta la storia della città, la geologia della Jurassic Coast e ospita fossili e reperti locali, e il Dinosaurland Fossil Museum, con collezioni di fossili, minerali e ricostruzioni di dinosauri, completano il percorso, offrendo una combinazione equilibrata di storia, natura e cultura fruibile in totale sicurezza. Questa combinazione di luoghi storici, attrazioni naturalistiche e musei accessibili rende il Sud-Ovest dell'Inghilterra un territorio ideale per viaggiatori con disabilità, permettendo esperienze autentiche, rilassanti e senza ostacoli, in spazi sicuri e ben organizzati.





LO SAPEVATE?

Il Sud-Ovest dell'Inghilterra è ricco di curiosità storiche e culturali che spesso sfuggono ai percorsi turistici principali.

A Glastonbury, ad esempio, la leggenda vuole che il Tor sia collegato al mito del re Artù e al Santo Graal, e la città ospita uno dei più antichi festival musicali d'Inghilterra, il Glastonbury Festival, nato nel 1970 come evento folk e cresciuto fino a diventare uno dei festival più celebri del mondo.

A Bath, oltre alle famose terme romane, nel 1972 fu scoperto un antico mosaico presso il Roman Baths Museum, che testimonia la straordinaria arte e ingegneria dell'epoca romana in città.

Nel Dorset, il Maiden Castle, uno degli hillfort celtici più grandi d'Europa, racconta le vicende delle tribù dei Durotriges, mentre le scogliere della Jurassic Coast sono state teatro di importanti scoperte paleontologiche dagli anni '70 agli anni '90, tra cui fossili di ammoniti e rettili marini che hanno arricchito i musei locali come il Lyme Regis Museum. Sempre a Lyme Regis, la storia della città si intreccia con quella di Mary Anning, pioniera della paleontologia del XIX secolo, le cui scoperte hanno trasformato la comprensione dei fossili e della preistoria.

Nel Somerset, il villaggio di Dunster conserva tradizioni medievali ancora visibili nei vicoli e nel Dunster Castle, mentre la vicina Exmoor ha ospitato progetti di conservazione della fauna selvatica, tra cui la reintroduzione del cervo rosso negli anni '80.

In Cornovaglia, le miniere di stagno di Geevor e Levant, patrimonio UNESCO, raccontano la lunga storia dell'estrazione mineraria, con macchinari storici visitabili e antichi edifici industriali perfettamente conservati.

Dal punto di vista gastronomico e sociale, le città del Sud-Ovest hanno visto nascere importanti movimenti agricoli e artigianali tra gli anni '70 '80 e '90, con la promozione di prodotti locali come il formaggio Cheddar, la mela Somerset e il sidro Cornish, che ancora oggi rappresentano un patrimonio culturale e culinario riconosciuto. La regione ha anche avuto un ruolo nello sviluppo delle ferrovie turistiche, come la West Somerset Railway, che dagli anni '70 ha contribuito a preservare locomotori storici e percorsi panoramici lungo la costa e l'entroterra.

Queste curiosità dimostrano come il Sud-Ovest non sia solo una regione di bellezze naturali e architettoniche, ma anche un luogo vivo di storia, leggende e scoperte che continuano a sorprendere chi si prende il tempo di esplorarla con attenzione.


MIDLANDS

TRA TRADIZIONE INDUSTRIALE, CAMPAGNE E CITTÀ STORICHE

Le Midlands rappresentano il cuore geografico dell'Inghilterra, una regione dove paesaggi rurali, città storiche come Stratford-upon-Avon, Lincoln e Lichfield e centri industriali come Birmingham, Coventry e Derby si intrecciano creando un territorio ricco di identità e contrasti. L'area comprende generalmente le contee delle West Midlands (tra cui Warwickshire, Worcestershire, Staffordshire e Shropshire) e delle East Midlands (tra cui Nottinghamshire, Derbyshire, Leicestershire, Lincolnshire e Northamptonshire), oltre alle città di Birmingham, Coventry, Nottingham, Leicester e Derby. Il paesaggio alterna pianure agricole, dolci colline, fiumi come il River Trent, il River Severn e il River Avon, e aree naturali come il Peak District National Park, con valli, altopiani e formazioni rocciose che caratterizzano uno degli ambienti più affascinanti dell'Inghilterra centrale. Borghi storici come Stratford-upon-Avon, Bakewell, Ashbourne e Ludlow conservano architetture tradizionali e atmosfere autentiche, lontane dal turismo più intenso. Dal punto di vista storico, la regione fu abitata da tribù celtiche come i Corieltauvi e i Cornovii, e successivamente divenne un importante centro durante l'epoca romana, con insediamenti come Ratae Corieltauvorum (l'attuale Leicester) e reti stradali come la Fosse Way. Nel Medioevo, castelli come Warwick Castle (XI secolo) e città mercantili come Nottingham e Lincoln consolidarono il potere economico e politico, mentre abbazie e cattedrali come Lichfield Cathedral (XIII secolo) e Lincoln Cathedral (XI-XIV secolo) divennero importanti centri religiosi e culturali. Durante la Rivoluzione Industriale, le Midlands svolsero un ruolo centrale nello sviluppo economico britannico: città come Birmingham divennero poli della lavorazione dei metalli e dell'innovazione manifatturiera, mentre il sistema di canali, tra cui il Birmingham Canal Navigations, facilitò il trasporto di merci e materiali. Figure come James Watt contribuirono allo sviluppo della macchina a vapore, mentre le industrie tessili e minerarie trasformarono profondamente il territorio e la società. Dal punto di vista naturalistico, le Midlands offrono una grande varietà di ambienti: le colline e le vallate del Peak District National Park, i boschi antichi come la Sherwood Forest (tradizionalmente associata alla leggenda di Robin Hood), le pianure agricole del Lincolnshire e i corsi d'acqua navigabili come il River Trent, il River Severn e il River Soar creano habitat per cervi, volpi, uccelli migratori e numerose specie fluviali. I canali storici come il Grand Union Canal e il Trent and Mersey Canal oggi sono percorsi per passeggiate e attività ricreative, mentre parchi come Cannock Chase e Bradgate Park e riserve naturali come Attenborough Nature Reserve permettono esperienze immersive nella natura lontano dalle grandi città. Le Midlands rappresentano quindi un territorio di equilibrio tra passato e presente, dove storia industriale, patrimonio culturale e paesaggi naturali si fondono offrendo esperienze autentiche, variegata e adatte a ogni tipologia di viaggio.

I LUOGHI E LE ESPERIENZE PER UN VIAGGIO ACCESSIBILE A PERSONE CON DISABILITÀ FUORI DAI PERCORSI BATTUTI

Le Midlands offrono esperienze progettate per garantire piena accessibilità, con percorsi pianeggianti, dimore storiche adattate, musei attrezzati e spazi naturali facilmente fruibili. L'area permette di vivere storia, cultura e paesaggi senza barriere, con percorsi chiari e strutture pensate per ogni esigenza. Nel Leicestershire, Leicester consente visite tranquille al New Walk Museum and Art Gallery, con rampe e ascensori che facilitano l'accesso alle collezioni archeologiche, egizie, tessili e artistiche dal XVIII secolo a oggi, e Abbey Park, un parco storico con percorsi pianeggianti, giardini curati e aree relax. Nel Staffordshire, Lichfield permette di esplorare la Lichfield Cathedral, cattedrale del XII-XIV secolo, con rampe e ascensori per consentire visite agevoli, e piccoli musei come il Samuel Johnson Birthplace Museum, casa natale del celebre scrittore, con esposizioni su libri, manoscritti e oggetti della vita quotidiana del XVIII secolo, tutti accessibili ai visitatori con ridotta mobilità. Nel Derbyshire, Matlock Bath offre passeggiate lungo il River Derwent e percorsi pedonali pianeggianti verso attrazioni come Heights of Abraham, parco e funivia adattata per sedie a rotelle, con giardini, grotte e terrazze panoramiche, garantendo esperienze naturalistiche senza barriere. Nel Worcestershire, borghi come Bewdley e percorsi lungo il River Severn consentono passeggiate tranquille tra case storiche e chiuse accessibili, mentre musei come il Bewdley Museum illustrano la storia locale e l'industria della zona con percorsi agevolati per tutti. Tra città storiche, musei accessibili, dimore adattate e percorsi naturali pianeggianti, le Midlands garantiscono esperienze senza barriere, combinando storia, cultura e natura in sicurezza e comfort, perfette per visitatori con ridotta mobilità o esigenze speciali.





LO SAPEVATE?

Le Midlands custodiscono numerose curiosità storiche e culturali spesso ignorate dai turisti. A Birmingham, la città industriale che diede i natali a James Watt, inventore della macchina a vapore, si possono ancora visitare edifici storici legati alla Rivoluzione Industriale, come l'iconico Soho House, la residenza di Watt e dei suoi esperimenti. Nella vicina Ironbridge, Patrimonio UNESCO, il celebre ponte in ferro del XVIII secolo fu il primo del mondo costruito con questa tecnica e rappresenta una pietra miliare nell'ingegneria moderna.

Nel Peak District, antiche leggende e tradizioni locali sopravvivono nei borghi di Bakewell e Castleton: Castleton custodisce le Blue John Caverns, famose per le pietre minerali blu e gialle uniche al mondo, utilizzate fin dal XVIII secolo per gioielli e souvenir. Nel Lincolnshire, la città di Lincoln ospita la cattedrale che per oltre due secoli fu l'edificio più alto del mondo, con la celebre spira gotica visibile a chilometri di distanza, mentre il quartiere medievale di Steep Hill conserva case a graticcio e botteghe artigiane che raccontano la vita cittadina del passato.

Tra curiosità sociali e culturali, le Midlands hanno visto nascere personaggi e eventi memorabili: Stratford-upon-Avon ha dato i natali a William Shakespeare, il cui anniversario è celebrato ogni anno con festival teatrali e letture pubbliche; la Sherwood Forest è famosa per la leggenda di Robin Hood, ma conserva anche alberi secolari e percorsi antichi percorsi da viandanti e mercanti nel Medioevo. A Nottingham, le antiche carceri e la rete di tunnel sotterranei offrono un racconto della vita urbana dal periodo medievale all'età moderna, mentre piccoli musei come il Derby Museum and Art Gallery espongono reperti naturalistici, opere d'arte e oggetti storici legati alla tradizione locale.


La regione è anche teatro di eventi storici e innovazioni: dai primi esperimenti industriali a Birmingham e Wolverhampton, alle tradizioni agricole del Lincolnshire e del Derbyshire, fino alle produzioni tessili del Northamptonshire, le Midlands raccontano secoli di sviluppo economico e sociale. Ogni borgo, canale, collina e edificio storico è custode di storie autentiche che rendono la regione un mosaico ricco di curiosità, leggende e aneddoti unici, perfetto per chi vuole scoprire l'Inghilterra centrale fuori dai percorsi più battuti.

NORD INGHILTERRA TRA MONTAGNE, LAGHI E CITTÀ STORICHE

Il Nord dell'Inghilterra rappresenta una regione di grande varietà paesaggistica e culturale, dove montagne come Scafell Pike, Helvellyn e Pen y Ghent, laghi glaciali come Windermere, Ullswater e Derwentwater, fiordi come Holy Island e Seahouses e città storiche come York, Durham e Lancaster si intrecciano a creare ambienti ricchi di fascino e contrasti. L'area comprende le contee di Cumbria, Northumberland, County Durham, Lancashire e Yorkshire, e le principali città di Manchester, Liverpool, Newcastle upon Tyne, Leeds e York. I paesaggi naturali spaziano dai picchi e le valli del Lake District e dei Pennines, ai fiordi costieri e scogliere del Northumberland, passando per le coste del Lancashire, con laghi come Coniston Water e Bassenthwaite Lake, fiumi come il River Tyne, il River Tees e il River Eden e colline come le Yorkshire Dales e le Pennine Hills che offrono habitat diversificati per fauna come cervi rossi, volpi, lontre e uccelli migratori come l'albanella reale, e flora locale come felci, rododendri e boschi di quercia secolare. Dal punto di vista storico, il territorio fu abitato da popolazioni celtiche come i Briganti e successivamente dai Romani, che lasciarono testimonianze come il Vallo di Adriano, con fortezze a Birdoswald e Housesteads, e fortificazioni lungo la costa settentrionale. Nel Medioevo, castelli come Alnwick Castle e Bamburgh Castle consolidarono la presenza nobiliare e difensiva, mentre abbazie e cattedrali come Durham Cathedral e Whitby Abbey divennero importanti centri religiosi, culturali e di istruzione. Le città mercantili, porti e centri industriali sviluppatasi tra il XVI e il XIX secolo, come Liverpool per il commercio marittimo e Manchester per l'industria tessile, testimoniano il ruolo strategico del Nord nell'economia nazionale. Dal punto di vista naturalistico, la regione è caratterizzata da parchi nazionali come il Lake District National Park, il Northumberland National Park e lo Yorkshire Dales National Park, con montagne come Scafell Pike e Helvellyn, valli come Great Langdale e Borrowdale, laghi glaciali come Windermere e Ullswater, fiumi come il River Eden e il River Tyne e aree boschive come Whinlatter Forest e Kielder Forest, che creano ambienti ideali per escursionismo, attività all'aria aperta e osservazione della fauna. I corsi d'acqua navigabili come il Lancaster Canal e il Leeds and Liverpool Canal permettono passeggiate tranquille e attività ricreative, mentre riserve naturali come Farne Islands e RSPB Leighton Moss e percorsi meno conosciuti come Ennerdale Valley e Teesdale garantiscono esperienze immersive lontano dalle rotte turistiche principali. Le Midlands rappresentano quindi un territorio in cui storia, cultura e natura si fondono armoniosamente, offrendo scenari autentici e diversificati, ideali per ogni tipo di viaggio, dalle esperienze urbane alle avventure nella natura più incontaminata.

I LUOGHI E LE ESPERIENZE PER UN VIAGGIO ACCESSIBILE A PERSONE CON DISABILITÀ FUORI DAI PERCORSI BATTUTI

Il Nord dell'Inghilterra offre esperienze accessibili per chi viaggia con disabilità, combinando storia, cultura e natura in percorsi pensati per facilità e comfort. Nel Lake District, percorsi come il Keswick Derwentwater Walk e il Grizedale Forest Sculpture Trail sono dotati di rampe, pavimentazioni stabili e punti di sosta regolari, permettendo a tutti di godere dei paesaggi tra boschi, colline e laghi glaciali. Escursioni su barche adattate sul Lake Windermere consentono di ammirare il lago e le colline circostanti in totale sicurezza, con assistenza a bordo e spazi per sedie a rotelle. Le città storiche offrono esperienze culturali accessibili: a York, la York Minster dispone di rampe e ascensori per l'accesso alle principali navate e sale, mentre il Jorvik Viking Centre presenta percorsi pianeggianti, sedute per la fruizione dei diorami e audio descrizioni. A Durham, la cattedrale e il castello UNESCO permettono l'accesso a cortili e sale con rampe, offrendo visite guidate inclusive e sedute disponibili lungo il percorso. Musei più raccolti come il Bowes Museum a Barnard Castle garantiscono accesso completo alle gallerie, ascensori e pannelli informativi chiari, consentendo di ammirare collezioni di dipinti, arredi e ceramiche europee in totale sicurezza. Tra le dimore storiche, Raby Castle a County Durham e Sizergh Castle nel Cumbria hanno giardini con percorsi accessibili, cortili pianeggianti e servizi pensati per visitatori con mobilità ridotta. Anche i canali storici come il Leeds and Liverpool Canal e il Trent and Mersey Canal offrono crociere su narrowboats adattate, con accessi facilitati e personale preparato, permettendo di vivere il paesaggio in totale tranquillità. Le esperienze naturalistiche includono passeggiate lungo la costa del Northumberland Coast AONB, con passerelle e sentieri accessibili tra spiagge e scogliere, e percorsi pianeggianti nei parchi nazionali come il Northumberland National Park, dove la fauna locale, dai cervi rossi agli uccelli marini, può essere osservata senza difficoltà. In ogni località, la combinazione di storia, natura e cultura è studiata per garantire esperienze immersive, sicure e completamente accessibili nel Nord dell'Inghilterra.





LO SAPEVATE?

Il Nord dell'Inghilterra custodisce storie e curiosità sorprendenti che raccontano la sua ricchezza culturale e naturale. A York, le mura romane, tra le più antiche e meglio conservate del paese, ospitano ancora torri medievali come la Bootham Bar, e la città è famosa per il Shambles, una strada storica con edifici a graticcio risalenti al XIV secolo, originariamente sede di macellai.

Nella storia industriale, Ironbridge Gorge è riconosciuta come culla della Rivoluzione Industriale: l'Iron Bridge del 1779 è stato il primo ponte interamente in ferro battuto al mondo, e i musei locali, come il Blists Hill Victorian Town, ricreano la vita e le botteghe del XIX secolo con straordinaria precisione. Nel settore tessile, Manchester è stata soprannominata "Cottonopolis" per il suo ruolo centrale nella produzione di cotone durante il XIX secolo, mentre Liverpool si è sviluppata come porto chiave del commercio transatlantico, incluso quello di spezie, tè e tessuti.

Dal punto di vista culturale, la regione ha dato i natali a leggende musicali e letterarie. A Liverpool, città di nascita dei Beatles, ogni angolo racconta di musica e innovazione, mentre a Haworth, la casa delle sorelle Brontë conserva manoscritti e oggetti personali che rivelano le ispirazioni dei loro romanzi. Il Lake District ha attratto poeti come William Wordsworth, che visse a Dove Cottage a Grasmere, lasciando versi che celebrano la natura dei laghi e delle colline circostanti.

Tra le curiosità naturalistiche, il Nord ospita specie rare e scenari sorprendenti: cervi rossi nel Lake District, lontre nei fiumi del Northumberland, cigni reali sul Lake Windermere, e falchi pellegrini che nidificano sulle scogliere del Northumberland Coast. Le leggende locali raccontano storie di Robin Hood tra i boschi di Sherwood Forest, e miti marittimi legati ai fiordi e scogliere del Northumberland accompagnano le coste della regione da secoli.

Aneddoti storici e curiosità urbane completano il quadro: a Leeds, l'architettura georgiana e vittoriana conserva antichi mercati e canali industriali, mentre a Manchester, il John Rylands Library custodisce manoscritti medievali e libri rari in un edificio gotico vittoriano. Ogni città, villaggio e valle del Nord dell'Inghilterra porta con sé storie stratificate, leggende, innovazioni e bellezze naturali che rendono l'area unica, lontana dai percorsi turistici più affollati e ricca di spunti per curiosità, scoperta e meraviglia.



SCOZIA – TRA LEGGENDE, STORIA E PAESAGGI SPETTACOLARI



La Scozia è una terra di contrasti straordinari, dove montagne imponenti come Ben Nevis e le Cuillin Hills sull'Isola di Skye, vallate glaciali come Glencoe e Glen Shiel, laghi profondi come Loch Ness e Loch Lomond, coste frastagliate come quelle di North Coast 500 e le baie di Tobermory e isole remote come Isle of Skye, Lewis & Harris e Orkney si intrecciano con storie millenarie e tradizioni culturali ancora vive. Prima dell'arrivo dei Romani, il territorio era abitato da tribù celtiche come i Pitti e i Caledoni, che svilupparono società complesse con fortificazioni come il Dunadd Fort e il Tap o' Noth, rituali spirituali e miti legati al territorio. L'epoca romana lasciò testimonianze tangibili come i resti del Vallo di Antonino, torri di guardia come quelle di Bar Hill e Carriden, e strade militari come la Via Militaris di Watling Lodge e la Via Romana di Cramond, mentre il Medioevo vide nascere castelli leggendari come Edinburgh Castle, Stirling Castle e Urquhart Castle, abbazie come Iona Abbey e Melrose Abbey, e città mercantili come Dundee e Aberdeen, che consolidarono il commercio del whisky, dei tessuti e del sale, plasmando economia e cultura locali. Durante il Rinascimento e i secoli successivi, clan storici come i MacDonald, i Campbell e i Douglas, e nobili scozzesi come il Marquis of Bute e il Duke of Buccleuch, consolidarono patrimoni architettonici come Floors Castle e Hopetoun House, giardini storici come il Royal Botanic Garden di Edimburgo e biblioteche come la National Library of Scotland, lasciando un'eredità culturale che ancora oggi permea città e campagne. Festival come l'Edinburgh International Festival, musei come il Kelvingrove Art Gallery and Museum di Glasgow e teatri come il Theatre Royal di Glasgow testimoniano la vitalità culturale e la capacità di innovazione della nazione.

Dal punto di vista naturalistico, la Scozia offre una varietà sorprendente di ambienti: le Lowlands sono caratterizzate da dolci colline come le Pentland Hills, vallate fluviali come la valle del Firth of Forth e laghi come il Loch Lomond; le Highlands offrono montagne come il Ben Nevis, valli glaciali come Glencoe, laghi come il Loch Ness e parchi nazionali come Cairngorms National Park e Loch Lomond & The Trossachs National Park, habitat di cervi rossi, aquile e lontre; le isole occidentali delle Inner Hebrides e Isle of Skye presentano scogliere frastagliate come Neist Point, baie nascoste come Talisker Bay e villaggi pittoreschi come Portree; mentre le Outer Hebrides offrono spiagge di sabbia bianca come Luskentyre, dune come quelle di Watersay, e comunità tradizionali gaeliche come Callanish; gli arcipelaghi settentrionali di Orkney e Shetland custodiscono siti preistorici come Skara Brae e Maeshowe, coste frastagliate come Yesnaby e una fauna marina straordinaria con foche, delfini e pulcinelle di mare. I fiumi principali, dal Clyde al Tay, dal Spey al Ness, scandiscono la geografia e la storia dei territori, mentre le coste atlantiche e del Mare del Nord offrono scogliere come quelle di Duncansby Head, dune come quelle di Sandwick, e baie come Scapa Flow che raccontano la millenaria connessione tra gli scozzesi e il mare.

Geograficamente, la Scozia si estende per circa 78.000 km², poco più di un quinto dell'Italia, comprendendo una rete di città, borghi, colline e oltre 790 isole, tra cui le più celebri Skye, Lewis & Harris e Orkney, che arricchiscono la diversità paesaggistica e culturale della nazione.

Le cinque macro-aree principali che compongono la Scozia sono:

- **LOWLANDS – SCOZIA MERIDIONALE E CENTRALE, CENTRI URBANI, COLLINE DOLCI E LAGHI INTERNI**
- **HIGHLANDS – SCOZIA SETTENTRIONALE E NORD-OCCIDENTALE, MONTAGNE, FIORDI, CASTELLI E VILLAGGI STORICI**
- **INNER HEBRIDES & ISLE OF SKYE – ISOLE OCCIDENTALI PRINCIPALI, SCOGLIERE, MONTAGNE E BAIE REMOTE**
- **OUTER HEBRIDES – ISOLE REMOTE DELL'ATLANTICO, SPIAGGE BIANCHE, DUNE E COMUNITÀ TRADIZIONALI GAELICHE**
- **ORKNEY & SHETLAND – ARCIPELAGHI SETTENTRIONALI, SITI PREISTORICI, COSTE FRASTAGLIATE E FAUNA MARINA UNICA**

I principali aeroporti di accesso alla Scozia sono:

- **Edinburgh Airport – Lowlands e Scozia centrale**
- **Glasgow Airport – Lowlands occidentali e Highlands meridionali**
- **Inverness Airport – Highlands settentrionali e fiordi**
- **Stornoway Airport – Outer Hebrides**
- **Kirkwall Airport – Orkney**
- **Sumburgh Airport – Shetland**

La Scozia non è solo un territorio: è un racconto stratificato di popoli, leggende e paesaggi, dove ogni luogo invita a essere vissuto con lentezza e attenzione. Dalle città cosmopolite e storiche alle isole più remote, dai castelli medievali alle valli glaciali e ai fiordi, la Scozia offre un'esperienza completa che unisce storia, cultura e natura in un equilibrio unico.

LOWLANDS

STORIA, NATURA E CULTURA NEL CUORE DELLA SCOZIA

Le Lowlands scozzesi rappresentano una regione di dolcezza paesaggistica e ricchezza culturale, dove colline morbide, laghi interni, fiumi e città storiche si intrecciano per creare ambienti variegati e suggestivi. L'area comprende le contee tradizionali di Scottish Borders, Dumfries and Galloway, Lanarkshire, Ayrshire, Fife e Lothian, e include le principali città di Edinburgh, Glasgow, Stirling, Dumfries e Perth. I paesaggi spaziano dalle colline ondulate delle Pentland Hills e delle Southern Uplands, ai laghi interni come Loch Lomond e Loch Leven, dai fiumi come il River Clyde, il River Tay e il River Forth, fino a valli fertili che ospitano borghi pittoreschi come Melrose, Peebles e Linlithgow. Dal punto di vista storico, le Lowlands hanno visto insediamenti sin dall'età del ferro, con tracce di fortificazioni e cerchi sacri come quelli di Traprain Law e Callendar House Hillfort. Durante l'epoca medievale, abbazie come Melrose Abbey e castelli come Stirling Castle e Linlithgow Palace consolidarono potere politico e religioso, mentre città mercantili come Edinburgh e Glasgow svilupparono commercio, arti e manifattura. Nel corso dei secoli, famiglie nobili come gli Hamilton e i Douglas, insieme ai monarchi scozzesi Giovanna di Scozia e Giacomo VI, e britannici come Guglielmo III e Anna di Gran Bretagna, investirono in dimore storiche come Hopetoun House, Traquair House e Drumlanrig Castle, giardini come Royal Botanic Garden Edinburgh e Auchingarrich Gardens, e biblioteche storiche come quella di Callendar House e della National Library of Scotland, lasciando un patrimonio architettonico e culturale ancora oggi accessibile e valorizzato. Dal punto di vista naturalistico, le Lowlands offrono una varietà di ecosistemi straordinaria: colline ondulate delle Pentland Hills, valli fluviali come quelle del River Tweed e del River Clyde, laghi interni come Loch Lomond, Loch Leven e Loch Katrine, boschi antichi come Cadzow Forest e Drumlanrig Estate Woods, e pianure agricole come quelle del Central Belt e della Scottish Borders, che ospitano cervi rossi, volpi, uccelli rapaci e specie acquatiche. Sentieri e percorsi ciclabili lungo fiumi e canali storici come il Forth and Clyde Canal e lo Union Canal consentono passeggiate tranquille, mentre parchi naturali come il Loch Lomond and The Trossachs National Park e riserve locali come The Hermitage offrono esperienze immersive nella natura lontano dai percorsi più turistici. Le Lowlands scozzesi rappresentano quindi un territorio di equilibrio tra storia, cultura e paesaggi naturali, dove ogni città, borgo, lago o collina racconta storie stratificate e offre esperienze autentiche, adatte a ogni tipo di viaggio.

I LUOGHI E LE ESPERIENZE PER UN VIAGGIO ACCESSIBILE A PERSONE CON DISABILITÀ FUORI DAI PERCORSI BATTUTI

Le Lowlands scozzesi offrono esperienze culturali e naturalistiche progettate per essere accessibili, sicure e gratificanti anche per visitatori con disabilità. Stirling permette di visitare Stirling Castle, una delle residenze reali più importanti della Scozia, dove alcune sale interne e i cortili medievali sono raggiungibili tramite rampe e ascensori. All'interno, le collezioni spaziano dal XV al XVII secolo, con arredi storici, armature, dipinti e oggetti appartenuti ai monarchi scozzesi, offrendo un'esperienza immersiva nella storia reale e militare della Scozia. Anche il centro storico della città, con pavimentazioni agevolate e aree di sosta frequenti, consente passeggiate tranquille lungo vicoli storici e piazze antiche. Il Callendar House Museum a Falkirk è un'altra meta accessibile: questa dimora storica, costruita nel XVII secolo e ampliata nel XVIII, custodisce collezioni artistiche e storiche, tra cui dipinti, arredi d'epoca e reperti locali. Le sale principali e i giardini sono percorribili con rampe e percorsi pianeggianti, offrendo momenti di approfondimento culturale senza barriere. Per esperienze naturalistiche, i visitatori possono percorrere sentieri pianeggianti e passerelle accessibili nel Loch Lomond and The Trossachs National Park, con panorami mozzafiato su laghi come Loch Katrine, colline dolci e boschi antichi come quelli della Drumlanrig Estate Woods. Lungo le rive dello Union Canal o del Forth and Clyde Canal, passeggiate tranquille o brevi gite in barca permettono di osservare cigni, germani reali e aironi, immergendosi in un ambiente naturale protetto e rilassante. I villaggi lungo la Scottish Borders, tra cui Peebles, Kelso e Lauder, offrono gallerie d'arte, botteghe artigiane e laboratori tradizionali dove conoscere mestieri locali. Le strade principali e i marciapiedi sono ampi e pianeggianti, mentre le botteghe espongono oggetti tradizionali del XIX e XX secolo, tra tessuti, ceramiche e opere artigiane, rendendo la cultura locale accessibile e piacevole. Anche dimore storiche come Traquair House, la più antica residenza continuamente abitata della Scozia, offrono sale visitabili con rampe e giardini pianeggianti, insieme a collezioni di mobili, dipinti e ceramiche che coprono dal XV al XIX secolo. Piccoli musei come il Smith Art Gallery & Museum di Stirling permettono di scoprire collezioni di arte, scultura e reperti locali dal Medioevo all'Ottocento, in spazi con accesso agevolato, garantendo un'esperienza culturale completa e inclusiva. Grazie a questo equilibrio tra storia, natura e cultura fruibile senza barriere, le Lowlands scozzesi offrono ai visitatori con disabilità un'esperienza sicura, autentica e immersiva, dove ogni percorso, passeggiata e visita è pensata per comfort, accessibilità e pieno coinvolgimento, lontano dai percorsi turistici più battuti.





LO SAPEVATE?

Le Lowlands scozzesi nascondono curiosità e storie affascinanti spesso sconosciute ai visitatori. Nella città di Stirling, ad esempio, il celebre Stirling Castle fu teatro di importanti eventi storici, tra cui le incoronazioni dei monarchi scozzesi e battaglie che determinarono il destino della Scozia nel XV e XVI secolo. A pochi chilometri, il Wallace Monument celebra la figura di William Wallace, eroe nazionale, e offre una vista panoramica sulle valli circostanti che pochi turisti conoscono.

Nelle campagne e nei villaggi delle Scottish Borders, come Peebles e Kelso, esistono tradizioni artigianali che risalgono al XIX secolo: tessitura, lavorazione del legno e produzione di oggetti in ceramica continuano a essere praticate in laboratori aperti al pubblico, offrendo uno spaccato autentico della vita locale. Alcuni ponti storici, come il Leaderfoot Viaduct, costruito nel XIX secolo per il trasporto ferroviario, rimangono oggi scenari suggestivi per fotografie e passeggiate tranquille.

I laghi interni delle Lowlands custodiscono piccole meraviglie naturali: Loch Katrine era una fonte d'acqua vitale per Glasgow nel XIX secolo, con il relativo acquedotto oggi visitabile in parte, e le acque ospitano colonie di cigni e aironi che si possono osservare con calma durante le passeggiate lungo le rive. Anche il Loch Achray, più remoto, offre scorci di tranquillità perfetti per ammirare foreste antiche e colline dolci.

Altre curiosità includono dimore storiche come Traquair House, la più antica residenza continuamente abitata della Scozia, che conserva al suo interno oggetti, arredi e opere d'arte dal XV secolo fino al XIX, e Callendar House, con collezioni che raccontano la storia locale dal XVII secolo in poi. Entrambe le dimore sono circondate da giardini e parchi che ospitano alberi secolari e angoli nascosti poco frequentati dai turisti.

Questi luoghi, spesso meno noti, permettono di scoprire un lato delle Lowlands scozzesi fatto di storia, natura e cultura accessibile, con esperienze autentiche che raccontano storie stratificate di popoli, paesaggi e tradizioni lontano dalle rotte più battute.

HIGHLANDS

BELLEZZA PRIMORDIALE TRA MONTAGNE, LAGHI E COSTE FRASTAGLIATE

Le Highlands scozzesi rappresentano la parte settentrionale e nord-occidentale della Scozia, un territorio di grande bellezza naturale e culturale dove montagne imponenti, fiordi profondi e villaggi storici si intrecciano creando paesaggi di straordinario fascino. L'area comprende le Highland Council Area, le Western Highlands, le regioni di Lochaber, Inverness-shire, Sutherland e Caithness, oltre a città principali come Inverness, Fort William, Wick e Ullapool. I paesaggi spaziano dai massicci montuosi del Ben Nevis e dei Cuillin Hills, alle valli glaciali come Glen Shiel, Glen Coe e Glen Affric, e ai fiordi marini come il Loch Torridon, il Loch Duich e il Loch Maree, creando habitat unici per cervi rossi, aquile reali, lontre e foche. Dal punto di vista storico, le Highlands furono abitate da clan gaelici come i MacDonald, i MacLeod e i MacKenzie, le cui fortezze e castelli segnano ancora il territorio, tra cui Eilean Donan Castle, costruito nel XIII secolo, e Urquhart Castle sulle rive del Loch Ness, testimoniando secoli di storia clanica e difensiva. L'influenza dei Romani è presente solo marginalmente nel sud delle Highlands, mentre nel Medioevo abbazie come Fortrose Cathedral e insediamenti religiosi disseminati lungo il Moray Firth evidenziano l'importanza della cristianità nella regione. Dal punto di vista naturalistico, le Highlands offrono una varietà di ecosistemi straordinaria: montagne come Ben Nevis e An Teallach, vallate glaciali come Glen Shiel e Glen Strathfarrar, laghi interni come Loch Ness, Loch Morar e Loch Maree, e aree boschive come Glen Affric Forest Reserve e Achnashellach Forest. Le coste frastagliate e i fiordi marini, tra cui Loch Torridon e Loch Duich, offrono habitat per foche, delfini, pulcinelle di mare e aquile di mare, mentre i fiumi come il River Spey, il River Dee e il River Lochy consentono attività di pesca, kayak e passeggiate lungo sentieri pianeggianti. Sentieri storici e percorsi escursionistici, come il West Highland Way e il Great Glen Way, permettono di vivere esperienze immersive nella natura, attraversando glens, colline e coste remote, mentre villaggi pittoreschi come Plockton, Gairloch e Torridon conservano architetture tradizionali, gallerie artigiane e botteghe locali, offrendo un contatto autentico con la cultura e la storia delle Highlands. Le Highlands scozzesi rappresentano quindi un territorio di straordinaria varietà, dove storia clanica, architetture medievali, paesaggi montani e fiordi si fondono per offrire esperienze autentiche, intime e variegata, adatte a ogni tipo di viaggio.

I LUOGHI E LE ESPERIENZE PER UN VIAGGIO ACCESSIBILE A PERSONE CON DISABILITÀ FUORI DAI PERCORSI BATTUTI

Le Highlands scozzesi offrono numerose opportunità di viaggio accessibili, permettendo anche a visitatori con disabilità di vivere appieno la straordinaria bellezza della regione attraverso esperienze culturali e naturalistiche attentamente progettate. Nella zona di Strathspey, Highland Folk Museum di Newtonmore rappresenta una tappa particolarmente adatta: questo museo all'aperto racconta la vita nelle Highlands dal XVIII al XX secolo attraverso edifici storici ricostruiti, abitazioni tradizionali e oggetti di uso quotidiano. Molte aree del sito sono accessibili tramite percorsi pianeggianti e servizi dedicati, consentendo una visita coinvolgente e senza barriere. Per un'esperienza ferroviaria panoramica e rilassante, la Strathspey Railway, che collega Aviemore a Boat of Garten e Broomhill, offre carrozze accessibili e permette di attraversare paesaggi suggestivi caratterizzati da foreste di pini caledoniani, brughiere e viste sulle montagne del Cairngorms National Park. Durante il viaggio è possibile osservare fauna locale come cervi rossi, scoiattoli rossi e numerose specie di uccelli. Dal punto di vista storico, il Clan Macpherson Museum di Newtonmore offre un'interessante panoramica sulla storia dei clan delle Highlands, con collezioni che includono armi tradizionali, documenti storici e oggetti della vita quotidiana risalenti principalmente ai secoli XVIII e XIX. Il museo è di dimensioni contenute e facilmente fruibile, rendendolo adatto a visite tranquille e accessibili. Per chi desidera immergersi nella natura senza difficoltà, la Loch Garten Nature Reserve, nei pressi di Boat of Garten, dispone di sentieri accessibili e di un centro visitatori attrezzato. La riserva è famosa per la presenza del falco pescatore (osprey) durante la stagione riproduttiva, oltre a offrire la possibilità di osservare cervi, caprioli e numerose specie di uccelli delle brughiere. Analogamente, nella Glenmore Forest Park, vicino ad Aviemore, alcuni percorsi attorno al Loch Morlich sono pianeggianti e adatti a sedie a rotelle, consentendo di ammirare spiagge sabbiose, foreste di pini e spettacolari vedute sulle montagne circostanti. Infine, il villaggio di Kingussie, meno frequentato rispetto ad altre località delle Highlands, offre un ambiente tranquillo e accessibile, con piccoli caffè, gallerie d'arte locali e il Ruthven Barracks, una caserma militare del XVIII secolo legata alle rivolte giacobite, visitabile dall'esterno tramite percorsi agevoli e con ampie vedute sulla valle dello Spey. Grazie a queste esperienze, le Highlands scozzesi dimostrano come anche una regione nota per la sua natura selvaggia possa offrire itinerari inclusivi e ben organizzati, permettendo ai visitatori con disabilità di scoprire la storia, la cultura e i paesaggi spettacolari della Scozia in modo confortevole e sicuro, lontano dalle rotte turistiche più affollate.





LO SAPEVATE?

Le Highlands scozzesi custodiscono un patrimonio di storie e tradizioni che riflettono l'identità più autentica della Scozia. Nel Loch Ness, uno dei laghi più profondi del Regno Unito con una profondità massima di circa 230 metri, si tramanda da secoli la leggenda del celebre "Nessie", avvistato per la prima volta in epoca moderna nel 1933, anche se racconti simili risalgono già al VI secolo nelle cronache di San Columba. Sulle sue rive si trovano le suggestive rovine di Urquhart Castle, teatro di numerosi conflitti tra clan durante il Medioevo e le guerre d'indipendenza scozzesi. Nel cuore delle Highlands occidentali, il villaggio di Plockton è noto per il suo microclima insolitamente mite, che permette la crescita di palme della specie *Cordyline australis*, un fenomeno raro a queste latitudini e reso possibile dall'influenza della Corrente del Golfo. Poco distante, il celebre Eilean Donan Castle, situato alla confluenza dei loch Duich, Long e Alsh, è uno dei castelli più fotografati della Scozia e fu ricostruito nel XX secolo dopo essere stato in gran parte distrutto nel 1719 durante le rivolte giacobite. Le Highlands sono profondamente legate alla storia dei clan. Ad esempio, il Glen Coe fu teatro del tragico massacro del 1692, quando membri del clan MacDonald furono uccisi da soldati affiliati al clan Campbell dopo aver offerto loro ospitalità, un evento che ancora oggi rappresenta uno dei simboli più drammatici della storia scozzese. Nella regione di Strathspey, lungo il River Spey, si sviluppò invece una delle tradizioni più celebri della Scozia: la produzione del whisky. Distillerie storiche come Glenlivet, fondata nel 1824, contribuirono alla diffusione mondiale dello Scotch whisky, rendendo l'area dello Speyside una delle più importanti regioni di produzione.

Dal punto di vista naturalistico, le Highlands ospitano alcune delle aree più antiche e incontaminate d'Europa. La Beinn Eighe National Nature Reserve, istituita nel 1951, è stata la prima riserva naturale nazionale del Regno Unito e protegge preziose foreste di pini caledoniani e una ricca biodiversità che include cervi rossi, aquile reali e scoiattoli rossi. Inoltre, il Loch Morar, situato a ovest di Fort William, è il lago d'acqua dolce più profondo del Regno Unito e, secondo la tradizione locale, sarebbe abitato da una creatura leggendaria chiamata "Morag".

Le Highlands conservano anche importanti testimonianze preistoriche e religiose. Sulle rive del Moray Firth, il sito archeologico di Clava Cairns, risalente all'età del Bronzo (circa 2000 a.C.), è costituito da tumuli funerari e cerchi di pietre che testimoniano le antiche pratiche rituali delle popolazioni locali. Nella stessa area, la Fortrose Cathedral, costruita tra il XIII e il XIV secolo, rappresenta uno dei migliori esempi di architettura medievale delle Highlands e testimonia l'importanza religiosa della regione nel periodo medievale. Queste curiosità e aneddoti rivelano come le Highlands scozzesi siano molto più di una semplice destinazione naturalistica: esse rappresentano un territorio ricco di storia, leggende e tradizioni che continuano a vivere nei paesaggi, nei villaggi e nella cultura locale, offrendo ai visitatori un'esperienza autentica e profondamente evocativa.

ISOLE EBRIDI INTERNE E ISOLA DI SKYE TRA SCOGLIERE SELVAGGE, TRADIZIONI GAELICHE E PAESAGGI PRIMORDIALI

Le Isole Ebridi interne e l'isola di Skye rappresentano uno degli scenari più spettacolari e suggestivi della Scozia occidentale, caratterizzati da paesaggi costieri frastagliati come le scogliere di Neist Point e la baia di Talisker sull'isola di Skye, nonché le spettacolari coste basaltiche di Fingal's Cave sull'isola di Staffa, parte dell'arcipelago delle Inner Hebrides. A questi si affiancano montagne imponenti come i Cuillin Hills sull'isola di Skye, suddivisi nei più aspri Black Cuillin e nei più dolci Red Cuillin, il Ben More sull'isola di Mull, unica montagna delle Ebridi interne a superare i 900 metri, e il Paps of Jura, tre cime coniche che dominano il paesaggio dell'isola di Jura. Questi ambienti naturali si intrecciano con comunità profondamente legate alla tradizione gaelica, ancora oggi viva nella lingua, nella musica e nelle usanze locali. Questo arcipelago comprende isole principali come Skye, Mull, Islay, Jura, Rum, Eigg, Canna e Coll, situate tra la costa occidentale delle Highlands e l'Atlantico settentrionale. I principali centri abitati includono Portree, capitale dell'isola di Skye, Tobermory sull'isola di Mull, Bowmore e Port Ellen su Islay, e Craighouse sull'isola di Jura. Dal punto di vista paesaggistico, l'area è dominata da formazioni geologiche di origine vulcanica e modellate dall'azione glaciale. Sull'isola di Skye, i Cuillin Hills – suddivisi nei Black Cuillin, caratterizzati da rocce basaltiche e gabbro, e nei più dolci Red Cuillin – rappresentano alcune delle montagne più spettacolari del Regno Unito. Altri luoghi iconici includono il Quiraing e l'Old Man of Storr, imponenti formazioni rocciose della penisola di Trotternish, e le scogliere di Neist Point, che offrono panorami mozzafiato sull'oceano. Sull'isola di Mull si distingue il Ben More, unica montagna dell'arcipelago a superare i 900 metri, mentre sull'isola di Rum si trova il massiccio dei Cuillin di Rum, importante dal punto di vista geologico e naturalistico. Le coste delle Inner Hebrides sono costellate da baie e loch marini come Loch Harport e Loch Dunvegan a Skye, Loch na Keal a Mull e Loch Indaal a Islay, habitat ideali per una ricca fauna marina che include foche grigie, delfini, balenottere minori, aquile di mare dalla coda bianca e numerose specie di uccelli marini come le pulcinelle di mare. Le isole ospitano inoltre ambienti naturali protetti, tra cui la Isle of Rum National Nature Reserve, nota per la presenza di cervi rossi e aquile reali. Dal punto di vista storico e culturale, le Inner Hebrides sono profondamente legate alla tradizione dei clan scozzesi e alla cultura gaelica, ancora oggi viva nella lingua e nelle usanze locali. Castelli come Dunvegan Castle sull'isola di Skye, residenza storica del clan MacLeod fin dal XIII secolo, e Duart Castle sull'isola di Mull, legato al clan MacLean, testimoniano il potere e l'influenza delle famiglie claniche. Sull'isola di Iona, facilmente raggiungibile da Mull, si trova la celebre Iona Abbey, fondata nel 563 d.C. da San Columba, uno dei più importanti centri religiosi della Scozia medievale e luogo chiave per la diffusione del cristianesimo nel paese. Le Inner Hebrides sono inoltre rinomate per le loro tradizioni artigianali e produttive. L'isola di Islay è celebre a livello mondiale per la produzione di whisky torbato, con distillerie storiche come Laphroaig, Lagavulin e Ardbeg, mentre villaggi come Portree e Tobermory conservano architetture tradizionali, porti pittoreschi e una vivace scena artistica locale. Dal punto di vista naturalistico e culturale, le Ebridi interne e l'isola di Skye rappresentano quindi un territorio di straordinaria varietà, dove montagne, scogliere, baie e villaggi storici si fondono con una forte identità gaelica. Questa combinazione di paesaggi spettacolari, storia clanica e tradizioni secolari offre esperienze autentiche e immersive, rendendo l'area ideale per ogni tipologia di viaggio.

I LUOGHI E LE ESPERIENZE PER UN VIAGGIO ACCESSIBILE A PERSONE CON DISABILITÀ FUORI DAI PERCORSI BATTUTI

Le Ebridi interne e l'isola di Skye offrono esperienze completamente accessibili per viaggiatori con disabilità, combinando paesaggi mozzafiato, storia locale e strutture pensate per garantire comfort e sicurezza. Sull'isola di Gigha, ad esempio, percorsi pianeggianti come quelli che attraversano i Giardini Achamore permettono di ammirare piante rare, alberi secolari e viste sull'oceano senza difficoltà, con rampe, pavimentazioni stabili e punti di sosta lungo il percorso. Su Skye, la zona di Staffin offre un accesso facilitato allo Staffin Museum, che raccoglie fossili, reperti geologici e testimonianze della storia locale, con spazi ampi e percorsi senza barriere. Anche le spiagge sabbiose di Claigan e le viste sul Cuillin Range sono raggiungibili tramite sentieri adattati o punti panoramici accessibili, consentendo di godere dei panorami senza difficoltà fisica. Sull'isola di Mull, località come Tobermory permettono di percorrere il lungomare senza barriere e visitare la Tobermory Distillery con aree dedicate, rampe e percorsi accessibili, mentre i giardini e le aree verdi circostanti offrono passeggiate tranquille tra fiori e alberi autoctoni. Anche le escursioni in barca lungo Loch na Keal sono possibili su imbarcazioni con accesso facilitato, per ammirare foche, aquile di mare e panorami spettacolari senza barriere architettoniche. Queste destinazioni combinano natura incontaminata, cultura e comfort totale, offrendo esperienze memorabili e autentiche nelle Ebridi interne e a Skye per chi necessita di accessibilità completa, lontano dalle rotte turistiche più frequentate.





LO SAPEVATE?

Le Ebridi interne e l'isola di Skye sono luoghi di grande fascino, dove natura incontaminata, storia e tradizioni locali si intrecciano in modi sorprendenti.

L'isola di Eigg, ad esempio, è famosa per essere quasi completamente autosufficiente dal punto di vista energetico, grazie a un sistema combinato di solare, eolico e idroelettrico, un modello unico di sostenibilità comunitaria.

Sull'isola di Mull, il villaggio di Tobermory colpisce per le sue case colorate lungo il porto, risalenti al XVIII secolo, originariamente magazzini e laboratori dei pescatori. I colori vivaci delle facciate, oltre a dare un'identità unica al villaggio, servivano per orientare i marinai tra nebbia e tempeste.

Sull'isola di Jura, le colline e i boschi ospitano una delle più alte densità di cervi rossi in Europa, permettendo incontri ravvicinati con la fauna locale in contesti completamente naturali e poco frequentati.

Molte delle isole, tra cui Rum e Canna, offrono rifugi per uccelli marini come pulcinelle di mare e fulmari, e rappresentano importanti siti di osservazione per gli appassionati di birdwatching, lontano dalle rotte turistiche principali. Passeggiate lungo coste frastagliate, baie isolate e sentieri montani permettono di apprezzare non solo la straordinaria varietà di paesaggi, ma anche le tradizioni gaeliche che ancora caratterizzano queste comunità, dai piccoli villaggi fino alle distillerie di whisky di Bowmore e Port Ellen.

In questo territorio, ogni spiaggia, collina, villaggio o bosco racconta storie stratificate di natura, storia e cultura locale, offrendo esperienze autentiche e sorprendenti, perfette per chi cerca luoghi fuori dai percorsi battuti e ricchi di fascino.

ISOLE EBRIDI ESTERNE TRA SPIAGGE BIANCHE, DUNE E STORIE ANTICHE

Le Outer Hebrides, conosciute anche come Ebridi esterne, costituiscono un arcipelago remoto dell'Atlantico settentrionale, caratterizzato da spiagge bianchissime come Seilebost Beach e Traigh Mhor a Barra, dune di sabbia come quelle di Nisabost a Lewis e Rodel a Harris, coste frastagliate come Watersay Sound e Hushinish Point, e comunità profondamente legate alla tradizione gaelica. L'arcipelago comprende le isole principali di Lewis, Harris, North Uist, South Uist, Benbecula, Barra e St Kilda, insieme a isolette minori come Berneray, Flodaigh e Pabbay. I principali centri abitati sono Stornoway sull'isola di Lewis, Tarbert su Harris e Castlebay su Barra. Il paesaggio è dominato da spiagge ampie e isolate come Luskentyre Sands a Harris, dune e torbiere interne come quelle di Loch an Duin a North Uist e Loch Bee a Benbecula, montagne dolci come Clisham (la vetta più alta di Harris) e piccoli loch interni come Loch Langavat a Lewis e Loch Seaforth a Harris, che creano habitat ideali per una fauna unica. Le isole ospitano uccelli marini come pulcinelle di mare, fulmari e edredoni, mentre le acque circostanti sono frequentate da foche grigie, foche comuni e lontre, rendendo le Ebridi esterne un paradiso per l'osservazione della fauna selvatica. Dal punto di vista storico e culturale, l'arcipelago conserva forti radici gaeliche: la lingua scozzese gaelica è ancora parlata da una parte significativa della popolazione, e le tradizioni locali includono tessitura dei Harris Tweed, musica e danza tradizionale. Resti preistorici come i cerchi di Callanish su Lewis, risalenti al Neolitico, testimoniano insediamenti antichi e rituali spirituali, mentre edifici storici come Kisimul Castle su Barra, situato su un isolotto difensivo, raccontano secoli di storia clanica e marittima. Le Outer Hebrides rappresentano quindi un territorio unico, dove paesaggi spettacolari, natura incontaminata e cultura tradizionale si fondono, offrendo esperienze autentiche, immersive e lontane dai percorsi turistici più battuti.

I LUOGHI E LE ESPERIENZE PER UN VIAGGIO ACCESSIBILE A PERSONE CON DISABILITÀ FUORI DAI PERCORSI BATTUTI

Le Outer Hebrides offrono esperienze accessibili anche a viaggiatori con mobilità ridotta o esigenze particolari, grazie a percorsi pianeggianti, strutture attrezzate e servizi inclusivi senza rinunciare alla bellezza naturale dell'arcipelago. Su Lewis, le spiagge di Uig Sands e Dalmore Beach sono raggiungibili tramite sentieri ben mantenuti e passerelle in legno, permettendo di godere della sabbia dorata e delle dune senza difficoltà. Anche i loch interni, come Loch Stiapavat, offrono percorsi pianeggianti adatti a passeggini o sedie a rotelle leggere, con punti panoramici accessibili per ammirare cervi rossi, aironi e uccelli acquatici. Su North Uist, Balranald Beach e le torbiere attorno a Loch Obisary presentano passerelle e percorsi facilitati che consentono di esplorare dune, spiagge e torbiere in totale sicurezza. Villaggi come Lochmaddy e Clachan ospitano strutture accessibili, come il North Uist Heritage Centre, dove esposizioni su storia locale, tradizioni e Harris Tweed sono fruibili con percorsi pianeggianti, rampe e aree dedicate. Su Barra, baie come Watersay e Eoligarry permettono di vivere panorami spettacolari con percorsi semplificati e punti di osservazione accessibili. Alcuni alloggi, tra cui lodge e cottage tradizionali, dispongono di stanze adattate e servizi inclusivi per garantire un soggiorno confortevole. Escursioni leggere lungo sentieri costieri come Castlebay Circular Walk e brevi gite in barca verso Flodday e Sandray, con imbarcazioni ad accesso facilitato, completano l'esperienza, offrendo un contatto diretto con la natura incontaminata delle Outer Hebrides senza barriere e in totale sicurezza.





LO SAPEVATE?

Le Ebridi esterne custodiscono alcune delle tradizioni più antiche della Scozia. L'isola di Lewis ospita i celebri Callanish Stones, un complesso di monoliti risalente al Neolitico, che precede persino Stonehenge e rimane avvolto da mistero sulle funzioni rituali degli antichi abitanti.

La lingua gaelica è ancora parlata quotidianamente in molte comunità, come Stornoway, e accompagna musica, poesie e festival locali, mantenendo viva l'identità culturale dell'arcipelago.

Su Harris, le spiagge di Luskentyre non sono solo spettacolari per la sabbia bianca e le acque turchesi, ma sono anche famose per il loro ruolo nelle maree locali, che modellano dune e laghi costieri, creando habitat ideali per pulcinelle di mare e fulmari.

North Uist conserva torbiere e loch interni, come Loch Obisary, dove si possono osservare aironi, anatre e volpi, in un ecosistema rimasto pressoché intatto per secoli.

L'artigianato locale è un altro aspetto unico: l'Harris Tweed, tessuto a mano nelle case di Harris, rimane l'esempio di una tradizione artigianale millenaria, con ogni tessuto certificato secondo leggi precise e prodotto esclusivamente nell'arcipelago.

Su Barra, Kisimul Castle, situato su un isolotto difensivo nella baia di Castlebay, testimonia la storia dei clan che governavano l'isola, mentre le rotte marittime storiche tra le isole minori hanno plasmato la vita economica e sociale della popolazione per secoli.

Le Ebridi esterne offrono quindi un mix unico di storia millenaria, cultura vivente e paesaggi incontaminati, con curiosità e tradizioni locali che raccontano un mondo ancora profondamente legato alla natura e alle proprie radici gaeliche, lontano dai percorsi turistici più frequentati.

ISOLE ORCADI E SHETLAND TRA PREISTORIA, MARE E TRADIZIONE

Le isole Orcadi e Shetland costituiscono gli arcipelaghi più settentrionali della Scozia, situati tra il Mare del Nord e l'Oceano Atlantico, e rappresentano un territorio di straordinaria rilevanza storica, culturale e naturale. L'arcipelago delle Orcadi comprende circa 70 isole, di cui 20 abitate, tra cui Mainland, Hoy, Rousay e Sanday, mentre l'arcipelago delle Shetland comprende circa 100 isole, con le principali Mainland, Yell, Unst, Fetlar e Bressay. Le città principali sono Kirkwall e Stromness nelle Orcadi, e Lerwick nelle Shetland. Dal punto di vista paesaggistico, le isole offrono una combinazione unica di coste frastagliate come Yesnaby e Marwick Head nelle Orcadi, e Eshaness e Sullom Voe nelle Shetland, fiordi come Scapa Flow e Eynhallow Sound nelle Orcadi, e Bluemull Sound e Yell Sound nelle Shetland, e baie profonde come Wideford Bay e Loth Bay nelle Orcadi, e Hamnavoe Bay e Voe of Dale nelle Shetland; inoltre vi sono scogliere a picco come quelle di Yesnaby (Orcadi) e Sumburgh Head (Shetland), colline dolci come Ward Hill (Unst) e vaste pianure agricole, oltre a laghi interni come Loch of Stenness e Loch of Spiggie, che ospitano una ricca fauna acquatica e uccelli migratori. Queste isole costituiscono uno dei migliori luoghi del Regno Unito per l'osservazione di pulcinelle di mare, cormorani, foche comuni e lontre, mentre nelle acque circostanti è possibile avvistare balene, delfini e foche grigie. Dal punto di vista storico e culturale, Orcadi e Shetland custodiscono testimonianze di insediamenti umani tra i più antichi della Gran Bretagna. Le Orcadi sono famose per il complesso neolitico di Skara Brae, risalente a circa 5.000 anni fa, e per siti megalitici come Ring of Brodgar e Maeshowe, che testimoniano rituali e architetture sofisticate dell'epoca preistorica. Le Shetland, influenzate per secoli dalla cultura norrena, conservano fortezze vichinghe come Jarlshof a Mainland e tradizioni locali legate alla pesca, alla navigazione e al tessile, in particolare la produzione della Shetland wool. Le isole hanno inoltre un patrimonio industriale e marittimo unico, con fari storici come Eshaness Lighthouse (Shetland) e Brough of Birsay (Orcadi), che testimoniano la lunga storia di navigazione e difesa marittima. I piccoli villaggi come Housa Voe e Brae nelle Shetland, o Evie e Pierowall nelle Orcadi, offrono un contatto diretto con la vita locale, lontano dai percorsi turistici più battuti. Le Orcadi e le Shetland rappresentano quindi un territorio dove storia preistorica, cultura vichinga, paesaggi spettacolari e biodiversità marina si fondono, offrendo esperienze autentiche, immersive e adatte a ogni tipo di viaggio.

I LUOGHI E LE ESPERIENZE PER UN VIAGGIO ACCESSIBILE A PERSONE CON DISABILITÀ FUORI DAI PERCORSI BATTUTI

Le isole Orcadi e Shetland offrono esperienze accessibili e inclusive per viaggiatori con disabilità, combinando natura incontaminata, storia millenaria e villaggi tranquilli.

Alle Orcadi, percorsi pianeggianti come quelli attorno a Kirkwall, al Loch of Stenness e alla costa di Evie Bay permettono passeggiate in completa sicurezza, con superfici stabili e pendenze ridotte. L'Orkney Museum e la St. Magnus Cathedral a Kirkwall sono dotati di accessi facilitati e servizi pensati per chi ha esigenze motorie particolari, consentendo di esplorare la storia preistorica, vichinga e clanica dell'arcipelago senza barriere.

Alle Shetland, percorsi accessibili lungo Lerwick Harbour e le baie di Hamnavoe e Voe of Dale offrono viste panoramiche su scogliere, fiordi e uccelli marini. Alcune attrazioni, come il Shetland Museum & Archives, raccontano la storia naturale, culturale e marittima dell'arcipelago, con reperti vichinghi, strumenti di pesca e modelli di navi tradizionali, mentre il Sumburgh Head Lighthouse Visitor Centre permette di esplorare un faro storico del XIX secolo, osservare uccelli marini sulle scogliere e conoscere la geologia della costa. Entrambi dispongono di rampe, ascensori e percorsi segnalati, garantendo una visita completa, sicura e accessibile a tutti. Lodge e guest house a Lerwick, Brae e Housa Voe garantiscono alloggi attrezzati per ospiti con mobilità ridotta, mentre escursioni leggere in barca verso Mousa o Noss prevedono imbarcazioni con accesso facilitato, consentendo l'osservazione di foche, pulcinelle di mare e aquile di mare.

Grazie a villaggi tranquilli, attrazioni culturali accessibili e percorsi naturali attrezzati, Orcadi e Shetland rappresentano destinazioni ideali per viaggiatori con disabilità che desiderano vivere in sicurezza panorami spettacolari, fauna unica e storie millenarie, lontano dai percorsi più affollati.





LO SAPEVATE?

Le Orcadi e le Shetland custodiscono curiosità sorprendenti legate alla loro storia e cultura.

Alle Orcadi, il complesso neolitico di Skara Brae, risalente a circa 5.000 anni fa, è stato sepolto dalla sabbia per millenni, conservando case, utensili e resti di vita quotidiana straordinariamente intatti, permettendo di osservare la vita preistorica dei suoi abitanti.

Il Ring of Brodgar e Maeshowe dimostrano l'avanzata conoscenza astronomica e architettonica delle comunità neolitiche, con allineamenti solari e camere funerarie sofisticate.

Sulle Shetland, l'influenza norrena è ancora evidente: il sito di Jarlshof mostra continui insediamenti dal Neolitico al periodo vichingo, con strutture abitative, recinti e tombe.

La produzione della lana Shetland ha radici antiche, e i tradizionali "Fair Isle sweaters" derivano da tecniche di tessitura sviluppate nei villaggi più remoti come Brae e Housa Voe.

Inoltre, le Shetland ospitano una delle più alte concentrazioni di fari storici del Regno Unito, come Eshaness Lighthouse, che guidavano i marinai tra scogliere pericolose e fiordi remoti.

Le acque circostanti, ricche di balene, delfini e foche, e le colonie di pulcinelle di mare e cormorani sulle scogliere di Yesnaby e Sumburgh Head, rendono le isole non solo un patrimonio culturale, ma anche un paradiso naturale.

Queste curiosità rendono Orcadi e Shetland un mosaico unico di storia millenaria, tradizioni vive e biodiversità straordinaria, ancora oggi accessibile e autentico.



GALLES

EMOZIONI TRA MONTAGNE, VALLI E COSTE EPICHE



Il Galles è una terra di contrasti sorprendenti, dove montagne imponenti come Snowdon e le Black Mountains, vallate profonde come la Wye Valley e la Rhondda Valley, coste frastagliate come St Davids Head e Strumble Head e isole pittoresche come Anglesey e Skomer si intrecciano con una storia millenaria e tradizioni culturali ancora vive. Prima dell'arrivo dei Romani, il territorio era abitato da tribù celtiche come i Siluri, gli Ordovici e i Demeti, che svilupparono società complesse con un forte legame spirituale con la natura, fortificazioni come Tre'r Ceiri e Castell Dinas, e miti legati ai cicli agricoli e alle divinità locali. L'epoca romana lasciò testimonianze tangibili come le strade militari tra Caerleon e Segontium, i forti di Caerleon Roman Fortress e Segontium Roman Fort, e i resti di acquedotti come quello di Dolaucothi e mura di protezione ancora visibili a Caerwent, che raccontano l'organizzazione e la presenza romana nel territorio gallese. Il Medioevo vide la costruzione di castelli leggendari come Caernarfon Castle, Conwy Castle e Harlech Castle, abbazie come Tintern Abbey, e città mercantili come Cardiff e Swansea, che consolidarono il commercio locale e la cultura della regione. Durante il Rinascimento e i secoli successivi, famiglie nobili e signorie locali come la House of Tudor e la House of Wynn consolidarono patrimoni architettonici come Powis Castle e Chirk Castle, giardini storici come Bodnant Garden e biblioteche come la National Library of Wales a Aberystwyth, lasciando un'eredità culturale che ancora oggi permea città e campagne. Festival come Eisteddfod National, musei come il National Museum Cardiff e teatri come il Theatr Mwldan testimoniano la vitalità culturale e la capacità di innovazione della nazione.

Dal punto di vista naturalistico, il Galles offre una varietà sorprendente di ambienti: le montagne del Snowdonia National Park, con il Monte Snowdon e le vallate circostanti come la Llanberis Valley, i parchi del Brecon Beacons National Park e del Pembrokeshire Coast National Park, con colline dolci, fiumi placidi come il River Usk e coste frastagliate come St Davids Head e Strumble Head; le isole principali, come Anglesey, con scogliere spettacolari e villaggi pittoreschi come Beaumaris e Menai Bridge, e le isole minori della costa sud-occidentale come Skomer e Skokholm, rinomate per la fauna marina e colonie di uccelli; le pianure e le brughiere del Galles centrale offrono paesaggi dolci e villaggi rurali come Llanwrtyd Wells e Llangammarch Wells, ideali per passeggiate tranquille e attività all'aperto. I fiumi principali, dal Severn al Taff, scandiscono la geografia e la storia dei territori, mentre le coste atlantiche e del Canale di Bristol offrono scogliere come Worm's Head, dune come Merthyr Mawr Sand Dunes e baie come Cardigan Bay che raccontano la millenaria connessione tra i gallesi e il mare.

Geograficamente, il Galles si estende per circa 20.800 km², poco più di un sesto dell'Italia, includendo montagne, colline, pianure, fiumi e isole, con un equilibrio unico tra natura selvaggia e insediamenti storici.

Le quattro aree principali che compongono la regione sono:

- GALLES SETTENTRIONALE (NORTH WALES) – MONTAGNE, COSTE FRASTAGLIATE, ISOLA DI ANGLESEY E FORTEZZE STORICHE
- GALLES CENTRALE (MID WALES) – COLLINE DOLCI, BRUGHIERE, FIUMI PLACIDI E VILLAGGI RURALI
- GALLES MERIDIONALE (SOUTH WALES) – PIANURE COSTIERE, CITTÀ STORICHE COME CARDIFF E SWANSEA, COSTE E PARCHI NATURALI
- GALLES OCCIDENTALE (WEST WALES / PEMBROKESHIRE) – PARCHI COSTIERI, ISOLE MINORI, BAIE E COMUNITÀ PITTORESCHE

I principali aeroporti di accesso alla regione sono:

- Cardiff Airport – Principale porta d'ingresso nel Sud del Galles
- Anglesey Airport – Accesso al Nord e alle isole
- Bristol Airport – Utile per l'area sud-occidentale e Pembrokeshire

Il Galles non è solo un insieme di territori: è un racconto stratificato di popoli, storia, leggende e paesaggi, dove ogni luogo invita a essere scoperto con lentezza e attenzione. Dalle coste scoscese alle brughiere tranquille, dalle valli montuose ai villaggi pittoreschi, la regione offre un'esperienza completa che unisce storia, cultura e natura in un equilibrio raro e affascinante.

GALLES SETTENTRIONALE TRA MONTAGNE LEGGENDARIE, CASTELLI MEDIEVALI E COSTE SPETTACOLARI

Il Galles Settentrionale (North Wales) rappresenta una delle regioni più affascinanti e autentiche del Regno Unito, dove paesaggi montani imponenti, coste frastagliate e un ricco patrimonio storico si fondono in un territorio di straordinaria varietà. L'area comprende le contee di Gwynedd, Conwy, Denbighshire e Flintshire, oltre all'isola di Anglesey (Ynys Môn), con centri principali quali Bangor, Caernarfon, Conwy, Llandudno, Holyhead e Betws-y-Coed. Il paesaggio è dominato dal Parco Nazionale di Snowdonia, ufficialmente noto come Eryri National Park, che ospita il Monte Snowdon (Yr Wyddfa), la vetta più alta del Galles con i suoi 1.085 metri. Attorno ad esso si estendono spettacolari catene montuose come i Glyderau e il Carneddau, valli glaciali e laghi di origine glaciale quali Llyn Padarn, Llyn Ogwen e Llyn Llydaw. La costa offre scenari altrettanto suggestivi, con promontori calcarei come il Great Orme e il Little Orme a Llandudno, ampie baie sabbiose come Colwyn Bay e Red Wharf Bay sull'isola di Anglesey, e tratti costieri panoramici lungo lo Stretto di Menai (Menai Strait), che separa l'isola dalla terraferma. Dal punto di vista storico, il Galles Settentrionale è celebre per la straordinaria concentrazione di castelli medievali costruiti nel XIII secolo dal re inglese Edoardo I, oggi riconosciuti come Patrimonio Mondiale UNESCO. Tra questi spiccano il Castello di Caernarfon, noto per le sue torri poligonali e il forte valore simbolico nella storia gallese, il Castello di Conwy, affacciato sull'estuario del fiume omonimo, e le imponenti fortezze di Harlech e Beaumaris, esempi eccezionali di architettura militare medievale e pianificazione difensiva. La regione conserva una forte identità culturale: la lingua gallese (Cymraeg) è ampiamente parlata e rappresenta un elemento fondamentale della vita quotidiana e del senso di appartenenza locale. Tradizioni musicali, letterarie e artigianali sono ancora vive nelle comunità, mentre edifici religiosi come la Cattedrale di Bangor, fondata nel VI secolo e ricostruita nei secoli successivi, testimoniano la lunga storia spirituale della regione. Dal punto di vista naturalistico, il Galles Settentrionale ospita una ricca biodiversità. Le montagne e le brughiere sono habitat di specie come il falco pellegrino, il gracchio corallino (chough dal becco rosso), simbolo del Galles, e la lontra europea. Le acque costiere del Mare d'Irlanda sono frequentate da foche grigie, delfini e numerose specie di uccelli marini, in particolare lungo l'isola di Anglesey, che comprende aree protette come la South Stack Cliffs RSPB Reserve, uno dei siti più importanti del Regno Unito per il birdwatching. Il Galles Settentrionale rappresenta quindi un territorio di straordinario equilibrio tra natura, storia e cultura, dove montagne leggendarie, castelli medievali e comunità profondamente radicate nelle tradizioni offrono esperienze autentiche e variegata, adatte a ogni tipologia di viaggio.

I LUOGHI E LE ESPERIENZE PER UN VIAGGIO ACCESSIBILE A PERSONE CON DISABILITÀ FUORI DAI PERCORSI BATTUTI

Il Galles Settentrionale offre diverse esperienze pensate per garantire accessibilità e comfort ai viaggiatori con disabilità, grazie a infrastrutture moderne in musei, passeggiate urbane pianeggianti e attrazioni storiche adattate, soprattutto nelle principali città costiere e nei centri culturali. A Llandudno, una delle località costiere più organizzate del Galles, il lungomare principale (Promenade) è completamente pianeggiante e dotato di accessi facilitati, con percorsi continui lungo la baia che permettono di godere del mare e delle vedute sul Great Orme. Qui si trova anche il Llandudno Pier, uno dei moli vittoriani più lunghi del Galles, accessibile in gran parte e dotato di servizi turistici, aree di sosta e spazi coperti. A Conwy, il moderno Conwy Quay offre una passeggiata completamente accessibile lungo il porto, con viste sul famoso Castello di Conwy, patrimonio UNESCO. Nella stessa cittadina, il Conwy Castle Visitor Centre dispone di percorsi assistiti e aree informative che permettono di conoscere la storia medievale della fortezza anche senza accedere fisicamente a tutte le torri. A Bangor, la città universitaria più antica del Galles, il Bangor Garth Pier rappresenta un altro esempio di infrastruttura accessibile: il molo vittoriano restaurato è percorribile e offre viste sullo Stretto di Menai e sulle montagne di Snowdonia in un contesto pianeggiante e sicuro. Anche il centro città è compatto e facilmente percorribile. Nel cuore del Parco Nazionale di Eryri (Snowdonia), alcune aree sono state rese accessibili, come il Llyn Padarn Path a Llanberis, un percorso pianeggiante lungo il lago con superfici stabili e punti panoramici. Sempre a Llanberis, la Snowdon Mountain Railway consente di raggiungere la vetta dello Snowdon (Yr Wyddfa) tramite treno panoramico, offrendo un'esperienza completa anche a chi ha mobilità ridotta. Sull'isola di Anglesey (Ynys Môn), il South Stack Lighthouse Visitor Centre presso Holyhead è uno dei siti naturalistici meglio attrezzati della regione, con centro visitatori accessibile, piattaforme panoramiche e percorsi sicuri per osservare le scogliere e la fauna marina, tra cui pulcinelle di mare e gabbiani tridattili. Il Galles Settentrionale dimostra così di essere una destinazione sempre più inclusiva, dove mare, cultura e paesaggi possono essere vissuti in sicurezza e autonomia grazie a infrastrutture accessibili, percorsi pianeggianti e attrazioni storiche adattate.





LO SAPEVATE?

Nel Galles Settentrionale si concentra una delle più alte densità di castelli medievali d'Europa, costruiti nel XIII secolo durante il periodo del re Edoardo I d'Inghilterra: Caernarfon, Conwy, Harlech e Beaumaris, oggi riconosciuti come Patrimonio Mondiale UNESCO, furono progettati non solo come strutture difensive ma anche come simboli del potere inglese sul territorio gallese. A Caernarfon Castle, in particolare, il futuro re Edoardo II nacque nel 1284, evento che ha contribuito al suo forte valore simbolico nella storia britannica.

Pochi sanno che il Parco Nazionale di Eryri (Snowdonia) non è solo una delle aree montane più spettacolari del Regno Unito, ma ospita anche comunità in cui la lingua gallese è ancora la lingua quotidiana dominante, rendendolo uno dei cuori culturali più importanti per la sopravvivenza del Cymraeg. Il nome stesso Snowdonia deriva dal termine inglese, mentre in gallese la regione è chiamata "Eryri", che significa "terra delle aquile", riferimento storico alla presenza di rapaci nelle sue montagne.

Sull'isola di Anglesey (Ynys Môn) si trova il villaggio con uno dei nomi più lunghi d'Europa, Llanfairpwllgwyngyllgogerychwyrndrobwllllantysiliogogoch, creato nel XIX secolo come strategia promozionale ferroviaria. Sempre sull'isola, la zona di South Stack è uno dei punti più importanti del Regno Unito per la nidificazione di uccelli marini come le pulcinelle di mare, che possono essere osservate da piattaforme panoramiche sulle scogliere.

Un'altra particolarità riguarda il Menai Strait, il tratto di mare che separa Anglesey dalla terraferma: qui si trovano due ponti storici di grande ingegneria, il Menai Suspension Bridge (1826) progettato da Thomas Telford e il Britannia Bridge, che hanno rivoluzionato i collegamenti tra Galles e Inghilterra.

Il Galles Settentrionale è quindi un territorio in cui storia medievale, identità linguistica e paesaggi naturali estremamente diversificati convivono in modo unico, mantenendo ancora oggi un forte legame tra cultura locale e territorio.

GALLES CENTRALE TRA COLLINE SILENZIOSE, VALLI FLUVIALI E BORGHI SENZA TEMPO

Il Galles Centrale (Mid Wales) rappresenta una delle aree più autentiche e meno urbanizzate del paese, caratterizzata da vasti paesaggi collinari, brughiere aperte e valli fluviali profondamente modellate dalla natura. La regione comprende principalmente le contee di Powys e parti di Ceredigion, con centri abitati come Llandrindod Wells, Newtown (Y Drenewydd), Welshpool (Y Trallwng), Machynlleth e Aberystwyth, quest'ultima situata sulla costa occidentale e affacciata sulla baia di Cardigan Bay. Il territorio è dominato da un paesaggio dolcemente ondulato ma esteso, dove le catene collinari delle Cambrian Mountains si alternano a valli fluviali attraversate da corsi d'acqua come il River Severn (Afon Hafren), il fiume più lungo del Regno Unito, e il River Wye (Afon Gwy), noto per i suoi paesaggi naturali e i meandri tra colline boschive. Laghi artificiali e bacini idrici come Llyn Clywedog e Vyrnwy Reservoir (Llyn Efyrynwy) aggiungono ulteriori elementi paesaggistici, creando ambienti tranquilli e ricchi di biodiversità. Dal punto di vista naturalistico, il Galles Centrale è una delle aree più selvagge e meno densamente popolate del paese. Le vaste brughiere e le colline ospitano specie come il falco pellegrino, il poiana comune, la lontra europea lungo i fiumi e il cervo rosso nelle aree boschive come la Dyfi Forest e le foreste del Elan Valley. Quest'ultima è una delle zone più scenografiche della regione, caratterizzata da una serie di dighe e laghi artificiali immersi in un paesaggio montano e vallivo di grande suggestione. Dal punto di vista storico e culturale, il Galles Centrale conserva una forte identità rurale e linguistica: la lingua gallese (Cymraeg) è ampiamente parlata e parte integrante della vita quotidiana. Borghi storici come Machynlleth, antica capitale del Galles medievale durante la rivolta di Owain Glyndŵr, e Llanidloes, una delle prime città mercato del paese, testimoniano la lunga storia politica e commerciale della regione. Anche Aberystwyth rappresenta un importante centro culturale e accademico, sede della Aberystwyth University e della National Library of Wales, una delle biblioteche più rilevanti del Regno Unito. Il Galles Centrale si distingue quindi per il suo equilibrio tra natura incontaminata, patrimonio storico e identità culturale viva, offrendo un territorio autentico, silenzioso e profondamente legato alle tradizioni, ideale per esperienze di viaggio lontane dai percorsi più affollati.

I LUOGHI E LE ESPERIENZE PER UN VIAGGIO ACCESSIBILE A PERSONE CON DISABILITÀ FUORI DAI PERCORSI BATTUTI

Il Galles Centrale offre alcune esperienze adatte a viaggiatori con disabilità grazie alla presenza di musei moderni, centri culturali attrezzati e aree urbane pianeggianti, soprattutto nei principali centri come Aberystwyth, Welshpool e Newtown, dove infrastrutture e servizi sono più sviluppati rispetto alle aree rurali circostanti. Una delle strutture più rilevanti è il National Library of Wales ad Aberystwyth, uno dei più importanti centri culturali del Regno Unito. L'edificio è dotato di accessi facilitati, ascensori e percorsi interni adatti a visitatori con mobilità ridotta. Le collezioni includono manoscritti medievali gallesi, archivi storici, mappe antiche e documenti che raccontano la storia culturale e linguistica del Galles. Sempre ad Aberystwyth, il Ceredigion Museum, ospitato presso l'ex Edwardian Royal Hotel, offre spazi espositivi accessibili e racconta la storia sociale della regione, dall'epoca vittoriana fino al XX secolo, con collezioni legate alla vita quotidiana, all'industria locale e alla cultura marittima della Cardigan Bay. A Welshpool (Y Trallwng), il Powis Castle and Garden rappresenta una delle attrazioni storiche più importanti della zona. Il castello medievale e i giardini barocchi sono in parte accessibili grazie a percorsi adattati e navette interne per i giardini terrazzati, permettendo la visita di uno dei complessi storici più significativi del Galles centrale. Nel nord del territorio, a Newtown (Y Drenewydd), l'Oriel Davies Gallery è un centro d'arte contemporanea completamente accessibile, con spazi espositivi pianeggianti e servizi dedicati. La città stessa è pianeggiante e attraversata dal fiume Severn (Afon Hafren), con percorsi urbani facili e ben mantenuti lungo le rive. Per quanto riguarda la natura, alcune delle aree più accessibili si trovano lungo la Elan Valley Visitor Centre, che dispone di parcheggi dedicati, percorsi adattati e punti panoramici facilmente raggiungibili, permettendo di esplorare il paesaggio delle dighe senza difficoltà. Anche le strade panoramiche della valle sono adatte a visite in auto con soste brevi. Il Galles Centrale si conferma quindi una destinazione inclusiva, dove musei, centri culturali e alcune aree naturalistiche attrezzate permettono esperienze significative anche a viaggiatori con mobilità ridotta, mantenendo sempre un forte legame con la storia e il paesaggio rurale gallese.





LO SAPEVATE?

Nel Galles Centrale si trova uno dei territori meno densamente popolati di tutto il Regno Unito, caratteristica che ha permesso la conservazione di paesaggi rurali e tradizioni linguistiche gallesi molto forti, soprattutto nelle aree interne del Powys. In molte zone, infatti, il gallese rimane una lingua di uso quotidiano, in particolare nei piccoli centri e nelle vallate lontane dalle principali arterie stradali.

La Elan Valley, oggi celebre per i suoi laghi e dighe, è in realtà il risultato di un grande progetto ingegneristico tra la fine del XIX e l'inizio del XX secolo, realizzato per convogliare acqua verso Birmingham. La costruzione di infrastrutture come le dighe di Craig Goch e Pen-y-Garreg trasformò profondamente la valle, ma mantenne intatto l'aspetto naturale esterno, creando un raro equilibrio tra opera umana e paesaggio incontaminato.

Nella valle del River Wye, città come Machynlleth hanno avuto un ruolo storico significativo: proprio qui, nel 1404, Owain Glyndŵr convocò il primo Parlamento gallese, un evento simbolico che segna una delle più importanti affermazioni dell'identità nazionale del Galles medievale. Ancora oggi la cittadina conserva tracce di questa eredità storica in edifici e toponimi locali.

Anche il sistema fluviale del River Severn, che nasce vicino a Llanidloes, è una delle particolarità geografiche più rilevanti della regione: si tratta del fiume più lungo della Gran Bretagna, e le sue sorgenti si trovano in un'area di colline e torbiere che resta ancora oggi scarsamente urbanizzata.


Infine, molte delle foreste del Galles Centrale, come quelle intorno a Llanwrtyd Wells e alle Cambrian Mountains, sono il risultato di rimboschimenti avvenuti nel XX secolo, che hanno trasformato aree un tempo utilizzate per il pascolo estensivo in paesaggi boschivi oggi ricchi di biodiversità.

GALLES MERIDIONALE CITTÀ COSTIERE, EREDITÀ INDUSTRIALE E PAESAGGI TRA MARE E VALLATE VERDI

Il Galles Meridionale (South Wales) rappresenta la regione più urbanizzata e storicamente industrializzata del paese, ma anche un territorio sorprendentemente ricco di natura, con coste atlantiche, valli fluviali profonde e aree collinari che si estendono verso l'interno. L'area comprende principalmente le contee di Cardiff, Swansea, Newport, Vale of Glamorgan, Rhondda Cynon Taf, Caerphilly, Merthyr Tydfil e Bridgend, includendo sia grandi centri urbani sia vaste zone rurali e costiere. Il paesaggio è fortemente caratterizzato da due elementi principali: la fascia costiera del Canale di Bristol e della Swansea Bay, e le storiche South Wales Valleys, valli fluviali strette e profonde come quelle del River Taff, River Rhondda, River Usk e River Ebbw, che hanno modellato la geografia e la storia industriale della regione. Queste vallate, un tempo fulcro dell'estrazione del carbone e della siderurgia, oggi si presentano come paesaggi in trasformazione, con percorsi naturalistici, parchi lineari e comunità in rinnovamento. Dal punto di vista naturale, il Galles Meridionale include aree di grande valore ambientale come il Bannau Brycheiniog National Park (Brecon Beacons), caratterizzato da montagne come Pen y Fan, altipiani aperti e cascate spettacolari come quelle di Henrhyd Falls. Lungo la costa si alternano scogliere, spiagge e zone umide, tra cui la Gower Peninsula, la prima area del Regno Unito a essere designata "Area of Outstanding Natural Beauty", con luoghi iconici come Rhossili Bay, Three Cliffs Bay e Oxwich Bay. Dal punto di vista storico e culturale, il Galles Meridionale è il cuore della rivoluzione industriale gallese, con città come Cardiff, oggi capitale del paese e importante centro culturale e politico, e Swansea, città portuale legata alla navigazione e alla produzione industriale. Le valli interne, in particolare la Rhondda Valley, la Merthyr Tydfil Valley e la Afan Valley, conservano ancora testimonianze del passato minerario, con siti come il Big Pit National Coal Museum a Blaenavon (un'ex miniera di carbone oggi trasformata in museo UNESCO), il Rhondda Heritage Park a Trehafod, e il National Waterfront Museum a Swansea, che racconta l'evoluzione industriale e marittima del Galles. Sul territorio sono inoltre presenti siti storici legati all'industria del carbone e del ferro come il Blaenavon Industrial Landscape, patrimonio mondiale UNESCO che include miniere, fornaci e infrastrutture industriali ottocentesche perfettamente conservate. Le comunità nate attorno alle miniere di carbone includono centri come Treorchy, Aberdare e Pontypridd, sviluppatisi tra XIX e XX secolo come villaggi minerari e oggi ancora fortemente legati alla memoria industriale e alla cultura corale e comunitaria gallese, che ha avuto proprio nelle valli uno dei suoi principali centri di sviluppo. Il Galles Meridionale si distingue quindi per la sua forte dualità: da un lato un'eredità industriale tra le più significative d'Europa, dall'altro un patrimonio naturale costiero e montano di grande valore, che oggi rende la regione una destinazione completa e variegata, capace di unire cultura urbana, memoria storica e paesaggi naturali di grande impatto.

I LUOGHI E LE ESPERIENZE PER UN VIAGGIO ACCESSIBILE A PERSONE CON DISABILITÀ FUORI DAI PERCORSI BATTUTI

Il Galles Meridionale offre numerose esperienze adatte a visitatori con disabilità, grazie alla presenza di musei moderni, waterfront completamente pianeggiati e parchi urbani attrezzati, soprattutto nelle aree di Cardiff, Swansea e Newport, dove l'accessibilità è stata integrata in modo esteso negli ultimi anni. A Cardiff, il National Museum è una delle principali istituzioni culturali del paese ed è completamente accessibile, con ascensori, percorsi pianeggianti e servizi dedicati. Le collezioni includono arte europea, storia naturale e mostre sulla storia del Galles. Sempre in città, la Cardiff Bay offre una lunga area pedonale pianeggiante completamente accessibile, che collega punti di interesse come il Wales Millennium Centre, edificio iconico dedicato alle arti performative, e la Senedd, sede del Parlamento gallese, entrambi progettati con accesso facilitato. A Swansea, il National Waterfront Museum rappresenta un esempio importante di accessibilità museale: spazi espositivi moderni, ascensori e percorsi senza barriere permettono di esplorare la storia industriale e marittima del Galles. Anche il lungomare della Swansea Bay è interamente pianeggiante e dotato di accessi facilitati, rendendo possibile una passeggiata continua lungo la costa. A Newport, il Newport Wetlands Reserve Visitor Centre, gestito dal RSPB, offre un centro visitatori completamente accessibile e percorsi adattati che permettono di esplorare le zone umide del Severn Estuary, un'area naturalistica importante per l'osservazione di uccelli migratori come chiurli, aironi e avocette. Nell'entroterra, il Bannau Brycheiniog National Park (Brecon Beacons) include aree accessibili come lo Storey Arms e alcuni percorsi attorno a Llyn Cwm Llwh, che offrono tratti pianeggianti o moderatamente accessibili con punti panoramici facilmente raggiungibili. Anche il centro visitatori del parco dispone di infrastrutture adatte a tutti i visitatori. Infine, nella Vale of Glamorgan, il Fonmon Castle Gardens offre spazi storici con percorsi adattati nei giardini e aree pianeggianti nel parco circostante, permettendo una fruizione accessibile di un contesto storico immerso nella natura.





LO SAPEVATE?

Il Galles Meridionale è una delle aree che ha maggiormente segnato la storia industriale del Regno Unito, tanto che tra XIX e inizio XX secolo le sue valli furono tra i principali centri mondiali per l'estrazione del carbone e la produzione siderurgica. Questo sviluppo trasformò profondamente il paesaggio, dando origine a comunità compatte nate attorno alle miniere, molte delle quali ancora oggi conservano una forte identità culturale e linguistica gallese.

Una delle caratteristiche più particolari della regione è la presenza del Bannau Brycheiniog National Park (Brecon Beacons), dove si trovano alcune delle montagne più alte del Galles meridionale, come Pen y Fan, frequentata già in epoca militare come area di addestramento e oggi meta escursionistica molto nota, ma ancora circondata da vaste aree poco urbanizzate e silenziose.

Sulla costa, la Gower Peninsula è stata la prima area del Regno Unito a essere designata come Area of Outstanding Natural Beauty nel 1956, riconoscimento dovuto alla straordinaria varietà dei suoi paesaggi, che includono baie sabbiose, scogliere calcaree e dune costiere. Nonostante la vicinanza a Swansea, molte sue aree interne restano sorprendentemente tranquille e poco sviluppate.

Nel cuore delle South Wales Valleys, città come Merthyr Tydfil e Pontypool conservano ancora oggi tracce dell'epoca industriale, con ex infrastrutture minerarie e ferroviarie che hanno contribuito allo sviluppo economico della regione e del Regno Unito nel suo complesso. Alcuni di questi siti sono stati successivamente riconvertiti in musei o aree culturali, contribuendo alla memoria storica collettiva.

Infine, la forte tradizione corale gallese, nata proprio nelle comunità minerarie delle valli, è ancora oggi uno degli elementi culturali più riconoscibili della regione, con cori maschili e misti che hanno avuto un ruolo centrale nella vita sociale e culturale del Galles meridionale per oltre un secolo.

GALLES OCCIDENTALE COSTE SELVAGGE, ISOLE REMOTE E BORGHI MARINARI SENZA TEMPO

Il Galles Occidentale, che include principalmente il Pembrokeshire e le aree costiere di Ceredigion e Carmarthenshire occidentale, rappresenta una delle regioni più spettacolari e naturalisticamente integre del Galles. È un territorio definito dal contatto costante tra terra e oceano, dove lunghe scogliere, baie sabbiose, promontori rocciosi e piccole isole si alternano a villaggi costieri e comunità storiche legate alla pesca e alla navigazione. Il cuore geografico della regione è il Pembrokeshire Coast National Park (Parc Cenedlaethol Arfordir Penfro), l'unico parco nazionale del Regno Unito interamente costiero, che si estende per circa 300 km di litorale lungo il Mare d'Irlanda e il Canale di Bristol. Qui si trovano alcune delle formazioni naturali più iconiche del Galles, come le scogliere di St David's Peninsula, le baie di Newgale, Barafundle Bay e Broad Haven South, oltre a tratti di costa selvaggia modellati dal vento e dalle maree. Dal punto di vista insulare, la regione comprende diverse isole e isolotti di grande valore naturalistico e storico, tra cui Skomer Island, Skokholm Island, Caldey Island (Ynys Bŷr) e Ramsey Island (Ynys Dewi), tutte caratterizzate da ecosistemi protetti, colonie di uccelli marini e paesaggi costieri incontaminati. Queste isole rappresentano uno dei principali santuari faunistici del Regno Unito, in particolare per le pulcinelle di mare e altre specie marine. I principali centri abitati includono St Davids (Tyddewi), la città più piccola del Regno Unito, storicamente legata alla figura di San David, patrono del Galles, e importante meta religiosa sin dal Medioevo; Tenby (Dinbych-y-pysgod), cittadina portuale caratterizzata da mura medievali e porto storico; e Aberystwyth, situata più a nord lungo la costa di Cardigan Bay, importante centro culturale e universitario. Il paesaggio interno del Galles Occidentale è meno urbanizzato e si sviluppa tra colline dolci come le Preseli Hills (Mynydd Preseli), le Ceredigion uplands e le alture attorno a Tregaron; valli fluviali come la Teifi Valley, la Aeron Valley e la Tywi Valley; e aree agricole tradizionali come quelle intorno a Cardigan (Aberteifi), Lampeter (Llanbedr Pont Steffan) e le campagne del Carmarthenshire occidentale, ancora fortemente legate all'allevamento e alle piccole produzioni locali. Qui si alternano piccoli borghi rurali come New Quay (Ceinewydd), Llangrannog e Tregaron, castelli medievali come Cardigan Castle, Cilgerran Castle e Newcastle Emlyn Castle, e aree naturali protette come la Pembrokeshire Coast National Park (Parc Cenedlaethol Arfordir Penfro), la Cors Caron National Nature Reserve e la Teifi Marshes Nature Reserve, che mantengono un forte legame con la lingua e la cultura gallesse. Il Galles Occidentale si distingue quindi come una regione di grande equilibrio tra natura marina, patrimonio storico e identità culturale viva, dove coste spettacolari, isole selvagge e comunità tradizionali creano un paesaggio autentico, ancora profondamente legato ai ritmi dell'oceano.

I LUOGHI E LE ESPERIENZE PER UN VIAGGIO ACCESSIBILE A PERSONE CON DISABILITÀ FUORI DAI PERCORSI BATTUTI

Il Galles Occidentale offre diverse esperienze ad alta accessibilità grazie a musei moderni, waterfront pianeggiati e centri visitatori attrezzati, soprattutto nelle aree di Aberystwyth, Haverfordwest e Cardigan, dove negli ultimi anni sono stati sviluppati percorsi e servizi inclusivi per facilitare la visita a tutti i viaggiatori. Una delle strutture più importanti è il National Library of Wales ad Aberystwyth, completamente accessibile grazie ad ascensori, rampe e percorsi interni pianeggianti. Oltre alla sua funzione di biblioteca nazionale, ospita archivi storici, manoscritti medievali gallesi e collezioni cartografiche che raccontano la storia culturale del paese in modo fruibile e organizzato. Sempre ad Aberystwyth, il Aberystwyth Arts Centre rappresenta uno dei più grandi centri culturali del Galles, con spazi espositivi, teatro e cinema completamente accessibili. La struttura è progettata per accogliere visitatori con mobilità ridotta e offre un programma culturale contemporaneo in un contesto universitario moderno. A Cardigan (Aberteifi), il Cardigan Castle è stato restaurato con particolare attenzione all'accessibilità, includendo percorsi adattati nei cortili e nelle aree museali. Il complesso offre un'esperienza storica legata alla storia medievale gallesse in un ambiente controllato e visitabile con facilità. Nella zona di Haverfordwest (Hwlfordd), il Scolton Manor Park and Museum rappresenta un esempio importante di sito storico immerso nella natura con accesso facilitato. Il parco offre sentieri pianeggianti, aree verdi e un museo dedicato alla vita rurale del Pembrokeshire, con strutture adatte per i visitatori. Infine, lungo la costa del Pembrokeshire Coast National Park, il St Davids Cathedral Visitor Centre e alcune sezioni del Pembrokeshire Coast Path nei dintorni di Solva e Caerfai Bay offrono tratti accessibili e punti panoramici facilmente raggiungibili, permettendo di vivere il paesaggio costiero anche senza percorsi impegnativi.





LO SAPEVATE?

Il Galles Occidentale è una delle aree del paese in cui la lingua gallese mantiene una delle percentuali di utilizzo quotidiano più elevate, soprattutto nelle zone rurali del Ceredigion e del Pembrokeshire settentrionale, dove il gallese è spesso la prima lingua nella vita comunitaria e scolastica. Questo forte legame linguistico ha contribuito a preservare toponimi originali e una continuità culturale che si riflette ancora oggi nella vita dei piccoli centri.

Una delle particolarità più note della regione è il Pembrokeshire Coast National Park, istituito nel 1952 e unico parco nazionale del Regno Unito interamente costiero. La sua creazione ha permesso di proteggere un tratto di costa straordinariamente vario, che include scogliere, baie sabbiose e isole come Skomer e Skokholm, fondamentali per la conservazione di specie marine e uccelli nidificanti, in particolare le pulcinelle di mare.

Nell'entroterra, la valle del River Teifi è stata storicamente una delle aree più importanti per lo sviluppo economico del Galles occidentale, grazie alla presenza di mulini ad acqua, attività tessili e piccoli porti fluviali che collegavano le comunità rurali alla costa. Ancora oggi, centri come Cenarth conservano strutture tradizionali legate alla lavorazione della lana e all'economia preindustriale.

La città di St Davids, pur essendo la più piccola del Regno Unito, ha avuto un ruolo religioso di grande importanza sin dal Medioevo: la sua cattedrale è diventata meta di pellegrinaggi per secoli, al punto che due visite a St Davids erano considerate equivalenti a un pellegrinaggio a Roma in epoca medievale, secondo una tradizione devozionale locale.

Infine, la costa della Cardigan Bay è una delle poche aree del Regno Unito dove è possibile osservare regolarmente delfini tursiopi in ambiente naturale, grazie a un ecosistema marino protetto e relativamente poco disturbato, che ha contribuito a rendere questa parte del Galles occidentale un punto di riferimento per la conservazione della fauna marina.



IRLANDA DEL NORD – UNA TERRA DI COSTE SPETTACOLARI E PAESAGGI SENZA TEMPO



L'Irlanda del Nord è una terra di contrasti affascinanti, dove le montagne dolci delle Mourne Mountains e delle Sperrin Mountains, i laghi cristallini come il Lough Neagh e il Lough Erne, le vallate verdeggianti della Glens of Antrim, le coste frastagliate della Causeway Coast e isole pittoresche come Rathlin Island si intrecciano con una storia millenaria e tradizioni culturali ancora vive. Prima dell'arrivo dei Romani, il territorio era abitato da tribù celtiche come i Dál Riata e i Voluntii, che svilupparono società complesse con fortificazioni come il Navan Fort e i resti di strutture difensive su Rathlin Island, rituali spirituali e miti legati alla natura e ai cicli stagionali. L'epoca medievale vide la nascita di castelli imponenti e abbazie, tra cui Carrickfergus Castle, Dunluce Castle e Grey Abbey, mentre città mercantili come Belfast e Londonderry consolidarono scambi commerciali, pesca e artigianato, plasmando l'economia e la cultura locale. Nel corso dei secoli, la regione ha accolto influenze diverse, dai monaci cristiani alle tradizioni gaeliche e normanne, che ancora oggi permeano le feste popolari come il Belfast International Arts Festival, la musica tradizionale irlandese nei pub e nelle session di Bushmills e Belfast, la letteratura di autori come Seamus Heaney, e i musei locali, come l'Ulster Museum di Belfast, che conserva collezioni archeologiche, artistiche e naturalistiche.

Dal punto di vista naturalistico, l'Irlanda del Nord offre una straordinaria varietà di paesaggi: le colline e montagne delle Sperrin Mountains e del Mourne Mountains National Park offrono percorsi escursionistici e panorami spettacolari; i laghi di Lough Neagh e Lough Erne, con le loro isole minori come Inishmore e Inishee, garantiscono tranquillità e scenari pittoreschi; la Causeway Coast and Glens ospita scogliere famose come quelle di Fair Head, baie come Ballycastle Bay e formazioni geologiche iconiche come la Giant's Causeway; le isole principali, tra cui Rathlin Island e le piccole isole su Lough Erne come Boa Island e Inishleague, offrono villaggi tradizionali come Church Bay e Clough, fauna marina con foche e delfini, e uccelli rari come le pulcinella di mare e il fulmar. I fiumi principali, dal Bann al Foyle, scandiscono la geografia e la storia dei territori, mentre le coste dell'Atlantico e del Mare d'Irlanda raccontano la connessione millenaria tra gli abitanti e il mare.

Geograficamente, l'Irlanda del Nord si estende per circa 14.130 km², poco più di un quinto dell'Italia, e comprende un mix di città moderne, borghi storici, colline, montagne e isole, tra cui Rathlin, Murlough Bay e le isole di Lough Erne.

Le quattro aree principali che compongono la regione sono:

- **BELFAST E AREA METROPOLITANA – CENTRO CULTURALE, POLITICO ED ECONOMICO, NODO PRINCIPALE DI ACCESSO INTERNAZIONALE**
- **CAUSEWAY COAST E GLENS – COSTA SETTENTRIONALE CON SCOGLIERE, BAIE, VILLAGGI E ISOLA DI RATHLIN**
- **MID & SOUTH ULSTER – ZONE INTERNE CON COLLINE DOLCI, LAGHI E VILLAGGI RURALI**
- **FERMANAGH LAKELANDS E SPERRIN MOUNTAINS – REGIONI NATURALI CON MONTAGNE BASSE, FIUMI, LAGHI E ISOLE MINORI SUI PRINCIPALI LAGHI**

I principali aeroporti di accesso alla regione sono:

- **Belfast International Airport** – Per la zona metropolitana e l'accesso settentrionale
- **George Best Belfast City Airport** – Vicino al centro urbano di Belfast e alla costa orientale
- **City of Derry Airport** – Per l'area nord-occidentale e la Causeway Coast

L'Irlanda del Nord non è solo un insieme di territori: è un racconto stratificato di popoli, leggende, cultura e paesaggi spettacolari. Dalla vivacità urbana di Belfast alla quiete delle isole e delle montagne settentrionali, la regione offre un'esperienza completa che unisce storia, natura e tradizioni ancora vive, in un equilibrio unico e sorprendente.

BELFAST E AREA METROPOLITANA TRA COSTE SPETTACOLARI E PAESAGGI LACUSTRI DELL'ENTROTERRA

L'Irlanda del Nord è una regione del Regno Unito caratterizzata da una forte varietà geografica e culturale, dove un importante centro urbano come Belfast convive con coste atlantiche frastagliate, catene collinari dolci e vaste aree lacustri interne. Il territorio si sviluppa tra il Mare d'Irlanda a est e nord-est e le aree rurali che si estendono verso l'interno, offrendo un equilibrio unico tra città, natura e patrimonio storico. Il cuore amministrativo, economico e culturale della regione è Belfast, capitale dell'Irlanda del Nord, situata alla foce del River Lagan. La città rappresenta il principale punto di accesso internazionale e il centro più dinamico del territorio, con un'area metropolitana che si estende lungo le rive della Belfast Lough, insenatura naturale che collega la città al Mare d'Irlanda. L'area urbana include quartieri storici come The Cathedral Quarter, The Titanic Quarter, The Linen Quarter e Falls Road/Shankill Road, che riflettono le diverse fasi dello sviluppo sociale e urbano della città. I principali distretti culturali comprendono il Cathedral Quarter stesso, centro di arte contemporanea, musica e vita notturna, il Titanic Quarter, legato alla memoria industriale e marittima, e la zona del Queen's Quarter attorno alla Queen's University Belfast, importante polo accademico e culturale. Tra i poli industriali riconvertiti più significativi si trovano le aree dei vecchi cantieri navali della Harland & Wolff, oggi parte del Titanic Quarter, e gli ex spazi industriali lungo il River Lagan, dove si sono sviluppati nuovi quartieri residenziali, musei e spazi espositivi come il Titanic Belfast, simbolo della trasformazione economica e urbana della città negli ultimi decenni. Dal punto di vista geografico, la regione è completata da aree costiere e interne di grande valore paesaggistico. A nord si sviluppa la Causeway Coast, celebre per le scogliere basaltiche e le formazioni geologiche lungo il litorale tra Portrush, Portstewart e Ballycastle, fino all'isola di Rathlin, importante area naturalistica e punto estremo della costa nord-irlandese. Questa fascia costiera rappresenta una delle zone più spettacolari e geologicamente rilevante dell'intera isola d'Irlanda. Nell'entroterra, le aree del Mid e South Ulster sono caratterizzate da colline dolci come le Slieve Gullion, le Mourne Mountains foothills e le Dungannon Hills, piccoli laghi come il Lough Neagh (la cui sponda meridionale interessa l'area), il Lough Shark e il Lough Ross, e villaggi rurali come Armagh, Dromore, Crumlin, Dungannon e Newtownhamilton, distribuiti tra le contee di Armagh, Tyrone e Down, con un paesaggio agricolo tradizionale ancora molto diffuso. Qui il territorio è meno urbanizzato e conserva una forte identità locale legata alla vita comunitaria e alle attività agricole. Più a ovest, le regioni del Fermanagh Lakelands e delle Sperrin Mountains offrono alcuni dei paesaggi più naturali e meno densamente popolati dell'Irlanda del Nord. I laghi del Lower Lough Erne e dell'Upper Lough Erne, punteggiati da isole come Devenish Island, White Island e Boa Island, si alternano a una rete di corsi d'acqua come il River Erne, il River Silles e il Ballinamallard River, insieme a canali come il Shannon–Erne Waterway, che collega il sistema lacustre al bacino dello Shannon e attraversa una serie di chiuse e tratti navigabili. Lungo questo sistema si trovano villaggi e piccoli centri rurali come Enniskillen, Belleek, Lisnarick e Irvinestown, oltre ad aree agricole e insediamenti sparsi come quelli attorno a Kesh e Maguiresbridge, inseriti in un paesaggio dominato da acqua e campagna. Alle acque si affiancano le colline delle Sperrin Mountains, con rilievi dolci e ampie vallate come quelle attorno a Glenelly e Owenkillew Valley, creando un ambiente dominato da acqua, torbiere e paesaggi ondulati, ideale per attività all'aria aperta e osservazione naturalistica. L'Irlanda del Nord si presenta quindi come una regione estremamente diversificata, dove il dinamismo urbano di Belfast si integra con coste drammatiche, paesaggi rurali e sistemi lacustri estesi, offrendo un territorio ricco di storia, cultura e natura in costante equilibrio.

I LUOGHI E LE ESPERIENZE PER UN VIAGGIO ACCESSIBILE A PERSONE CON DISABILITÀ FUORI DAI PERCORSI BATTUTI

Belfast e la sua area metropolitana offrono numerose esperienze completamente accessibili grazie a un'ampia riqualificazione urbana e alla presenza di musei moderni, waterfront pianeggianti e parchi pubblici progettati per garantire fruibilità a tutti i visitatori lungo il River Lagan e il Belfast Lough. Una delle strutture più accessibili è il Titanic Belfast, nel Titanic Quarter, progettato con ascensori, rampe e percorsi privi di barriere. Il museo racconta la storia della nave RMS Titanic e del cantiere navale Harland & Wolff attraverso installazioni immersive, con un'organizzazione degli spazi pensata per una visita completa e autonoma. Sempre nel centro città, la Belfast City Hall offre visite guidate accessibili e spazi interni adattati. L'edificio, simbolo dell'architettura civica vittoriana, è circondato da Donegall Square, una piazza pianeggiante completamente fruibile e utilizzata anche per eventi pubblici. Per la cultura contemporanea, il MAC (Metropolitan Arts Centre) nel Cathedral Quarter è uno dei principali spazi artistici della città. La struttura è moderna e completamente accessibile, con sale espositive, teatro e aree pubbliche progettate per garantire piena inclusività. Nella zona costiera, la cittadina di Bangor offre uno dei waterfront più accessibili dell'area. Il Bangor Waterfront Promenade e la marina rinnovata presentano percorsi pianeggianti continui lungo il Belfast Lough, con aree di sosta e accessi facilitati che permettono una fruizione completa del paesaggio marino. Infine, il Sir Thomas and Lady Dixon Park, a sud di Belfast, rappresenta uno dei parchi pubblici più importanti per accessibilità e fruizione naturale. Il parco offre ampi viali asfaltati, giardini tematici e aree pianeggianti immerse nel verde, rendendolo ideale per una visita tranquilla in un contesto naturalistico urbano completamente accessibile.





LO SAPEVATE?

Belfast è una città che ha saputo reinventarsi profondamente nel corso degli ultimi due secoli, passando da grande centro industriale dell'Impero britannico a vivace capitale culturale dell'Irlanda del Nord. Uno degli aspetti più emblematici della sua storia è legato alla costruzione del RMS Titanic, avvenuta nei cantieri navali della Harland & Wolff nel 1912. Le imponenti gru gialle, conosciute localmente come “Samson” e “Goliath”, dominano ancora oggi lo skyline del porto e rappresentano un simbolo tangibile dell'eredità industriale della città.

Un altro elemento distintivo dell'identità urbana di Belfast è rappresentato dai murales politici presenti in quartieri come Falls Road e Shankill Road. Nati durante il periodo dei Troubles (fine anni '60 – 1998), questi murales raccontano le aspirazioni, le tensioni e la memoria collettiva delle comunità locali. Oggi sono considerati importanti testimonianze storiche e culturali e contribuiscono a comprendere il percorso di riconciliazione seguito alla firma del Good Friday Agreement del 1998.

L'area metropolitana di Belfast custodisce anche un patrimonio naturale di grande valore. Belfast Lough, l'ampia insenatura su cui si affaccia la città, è una delle principali aree di svernamento per numerose specie di uccelli migratori ed è riconosciuta come sito di interesse scientifico e ambientale. Lungo le sue coste si trovano località come Holywood, Cultra e Bangor, che conservano un forte legame con la tradizione marittima e balneare della regione.

Tra le curiosità meno note vi è il fatto che Belfast City Hall, inaugurata nel 1906, fu costruita per celebrare l'ottenimento dello status di città conferito dalla regina Vittoria nel 1888. L'edificio, realizzato in stile barocco edoardiano, sorge su quello che un tempo era il corso del River Farset, il fiume che ha dato il nome alla città stessa: “Béal Feirste” in irlandese significa infatti “foce del Farset”.

Infine, nei dintorni della città, la cittadina costiera di Bangor fu una delle prime località turistiche dell'isola d'Irlanda nel XIX secolo, grazie allo sviluppo delle linee ferroviarie che la collegavano a Belfast. Ancora oggi il suo porto turistico e il lungomare testimoniano questa tradizione, offrendo uno sguardo sul passato balneare e sociale della regione.

CAUSEWAY COAST E GLENS TRA SCOGLIERE LEGGENDARIE E VALLATE D'ANTRIM

La Causeway Coast e Glens rappresenta una delle regioni paesaggisticamente più spettacolari e culturalmente significative dell'Irlanda del Nord. Situata lungo la costa settentrionale della contea di Antrim, questa area si estende approssimativamente da Belfast Lough fino a Lough Foyle, comprendendo una successione di scogliere basaltiche, baie sabbiose, villaggi marinari e le celebri Glens of Antrim, nove vallate che si sviluppano dall'entroterra verso il mare. Il fulcro geografico e simbolico della regione è il Giant's Causeway, sito naturale formato da circa 40.000 colonne basaltiche esagonali create da antiche eruzioni vulcaniche risalenti a circa 60 milioni di anni fa. Questo straordinario paesaggio è stato riconosciuto come Patrimonio dell'Umanità UNESCO e costituisce uno dei luoghi più iconici dell'intera isola d'Irlanda. La costa è caratterizzata da una varietà di ambienti naturali di grande valore, tra cui le scogliere di Fair Head, le baie sabbiose di Whitepark Bay e Ballintoy Harbour, e il suggestivo promontorio di Mussenden Temple affacciato su Downhill Strand. Questi elementi creano un paesaggio dinamico e scenografico, modellato dall'azione del vento e dell'oceano. Al largo della costa si trova Rathlin Island, l'unica isola abitata dell'Irlanda del Nord, situata a circa 10 km da Ballycastle. L'isola è nota per la sua eccezionale biodiversità e per le colonie di uccelli marini, tra cui pulcinelle di mare, fulmari e urie, oltre che per il suo patrimonio storico legato alla navigazione e ai fari costieri, come il Rathlin West Lighthouse, progettato da Robert Stevenson. Dal punto di vista culturale e storico, la regione ospita una serie di villaggi e centri costieri ricchi di tradizione, tra cui Cushendall, Cushendun e Glenarm, situati lungo le Glens of Antrim e caratterizzati da architettura storica e forti legami con la cultura gaelica e scozzese. La città di Coleraine, attraversata dal River Bann, rappresenta uno dei principali centri urbani dell'area, mentre Portrush e Portstewart conservano una storica vocazione balneare sviluppatasi tra XIX e XX secolo. La regione della Causeway Coast e Glens si distingue quindi per l'eccezionale integrazione tra geologia, biodiversità, patrimonio storico e tradizioni culturali, offrendo un territorio autentico e variegato, dove scogliere imponenti, vallate verdi e comunità costiere si fondono in un paesaggio di straordinaria bellezza e identità.

I LUOGHI E LE ESPERIENZE PER UN VIAGGIO ACCESSIBILE A PERSONE CON DISABILITÀ FUORI DAI PERCORSI BATTUTI

La Causeway Coast e Glens offre diverse esperienze completamente accessibili grazie a centri visitatori moderni, passerelle costiere e parchi naturali attrezzati che permettono di vivere il paesaggio senza barriere. Lungo la costa settentrionale dell'Irlanda del Nord, numerosi siti sono stati adattati per garantire una fruizione inclusiva tra mare, storia e natura. Una delle strutture più accessibili è il Giant's Causeway Visitor Centre, progettato dal National Trust con rampe, ascensori e percorsi interni completamente adattati. Dal centro partono anche servizi di navetta accessibili che collegano l'area principale alle celebri colonne basaltiche, rendendo il sito fruibile anche a chi ha mobilità ridotta. A pochi chilometri, il villaggio di Portstewart Strand offre una delle spiagge più accessibili della regione. Gestita dal National Trust, dispone di accesso veicolare regolato fino alla spiaggia e aree pianeggianti che permettono di avvicinarsi facilmente al litorale, con servizi e percorsi pensati per una fruizione inclusiva. Nella zona di Coleraine, il Riverside Park lungo il River Bann rappresenta un'area urbana naturale con sentieri completamente pianeggianti e ben mantenuti. Il parco offre percorsi continui lungo il fiume, con panchine e punti di sosta, rendendolo ideale per passeggiate tranquille e accessibili. Un'altra destinazione altamente fruibile è il Roe Valley Country Park nei pressi di Limavady, che dispone di un centro visitatori accessibile e di sentieri principali adattati lungo il River Roe. Alcune sezioni del parco sono progettate per essere percorse senza difficoltà, con pannelli informativi e aree di osservazione naturalistica. Infine, la cittadina di Portrush offre un lungomare moderno e accessibile, in particolare lungo la zona di East Strand, dove la passeggiata costiera è pianeggiante e ben attrezzata. L'area combina servizi urbani, vista sull'oceano e accesso facilitato alla spiaggia, risultando una delle più fruibili dell'intera regione.





LO SAPEVATE?

La Causeway Coast e Glens è una delle aree più geologicamente interessanti del Regno Unito, modellata da antiche attività vulcaniche avvenute circa 60 milioni di anni fa. Le celebri colonne basaltiche del Giant's Causeway si sono formate dal rapido raffreddamento di colate laviche, dando origine a circa 40.000 pilastri esagonali naturali, un fenomeno raro che ha contribuito alla sua designazione come Patrimonio dell'Umanità UNESCO. Secondo la tradizione popolare irlandese, questo paesaggio non sarebbe il risultato della geologia, ma dell'opera del gigante leggendario Fionn mac Cumhaill (Finn McCool), che avrebbe costruito la strada di pietra per raggiungere la Scozia e sfidare il suo rivale Benandonner. Questa leggenda è ancora oggi profondamente radicata nella cultura locale e influenza molte narrazioni legate alla regione.

Un altro elemento poco noto riguarda la Rathlin Island, l'unica isola abitata dell'Irlanda del Nord. Durante il XVII secolo, l'isola fu teatro di un evento tragico noto come il massacro di Rathlin del 1575, quando le forze inglesi guidate da Francis Drake attaccarono la popolazione locale rifugiata nelle grotte costiere. Questo episodio è ancora oggi parte della memoria storica dell'isola.

Le Glens of Antrim, nove vallate che si estendono verso la costa, sono state modellate durante le ultime ere glaciali e rappresentano oggi una delle aree più verdi e meno urbanizzate della regione. Ogni "glen" ha una propria identità storica e culturale, spesso legata a piccoli insediamenti agricoli e alla tradizione gaelica.

Infine, la costa tra Ballintoy e Whitepark Bay è stata utilizzata come set naturale per numerose produzioni cinematografiche e televisive grazie al suo paesaggio incontaminato. Whitepark Bay, in particolare, è una delle poche spiagge della regione dove si possono ancora osservare dune naturali relativamente intatte, che ospitano una biodiversità fragile e protetta.

MID & SOUTH ULSTER COLLINE RURALI, LAGHI INTERNI E L'IRLANDA DEL NORD PIÙ AUTENTICA

La regione del Mid & South Ulster occupa una vasta area interna dell'Irlanda del Nord, comprendendo porzioni significative delle contee di Armagh, Tyrone e Down. Si tratta di un territorio caratterizzato da un paesaggio prevalentemente rurale, dove colline dolci, vallate agricole, piccoli laghi e centri abitati di dimensioni contenute si alternano in modo continuo, creando un mosaico territoriale fortemente legato alla vita comunitaria e alle tradizioni locali. Dal punto di vista geografico, l'area è dominata da rilievi bassi e ondulati, come le Slieve Gullion nella parte meridionale e le colline del Tyrone centrale, che si alternano a vaste aree agricole e pascoli. Il territorio è attraversato da numerosi corsi d'acqua, tra cui il River Blackwater, il River Cusher e il sistema del Lower Bann, che contribuiscono alla formazione di piccole vallate fertili e bacini lacustri. Un elemento distintivo della regione è la presenza di laghi e bacini interni di origine naturale e artificiale, tra cui il Lough Neagh, il più grande lago delle isole britanniche, che interessa marginalmente l'area orientale del Mid Ulster, e una serie di specchi d'acqua minori come il Lough Gullion, il Lough Fea (nei pressi di Cookstown), il Black Lough e il Lough Clay, distribuiti nel paesaggio rurale, utilizzati storicamente per pesca, agricoltura e attività locali. I centri abitati principali, come Armagh, Dungannon, Cookstown e Newry (area di confine con il South Down), rappresentano poli storici e culturali di riferimento, spesso sviluppatasi attorno a insediamenti religiosi, mercati agricoli o antiche vie di comunicazione interne. Queste città conservano ancora oggi un forte legame con l'identità storica dell'Ulster, visibile nell'architettura, nei siti religiosi e nelle tradizioni locali. Dal punto di vista culturale e storico, il Mid & South Ulster è una delle aree dove si mantiene un equilibrio tra modernità e tradizione rurale, con una forte continuità nella gestione del territorio agricolo e nella presenza di comunità locali radicate. Questo contribuisce a rendere la regione una delle più rappresentative dell'Irlanda del Nord "interna", lontana dalle grandi aree urbane e costiere, ma ricca di autenticità paesaggistica e culturale.

I LUOGHI E LE ESPERIENZE PER UN VIAGGIO ACCESSIBILE A PERSONE CON DISABILITÀ FUORI DAI PERCORSI BATTUTI

Il Mid & South Ulster offre numerose esperienze completamente accessibili grazie alla presenza di parchi pubblici, giardini storici e centri culturali modernizzati che permettono una fruizione agevole del territorio. La regione, caratterizzata da un paesaggio rurale dolce e poco urbanizzato, si presta particolarmente a visite lente e prive di barriere. Una delle destinazioni più accessibili è l'Armagh Observatory and Planetarium, situato nella città di Armagh. La struttura è completamente attrezzata con ascensori, rampe e spazi espositivi accessibili, offrendo esperienze immersive legate all'astronomia e alla storia scientifica in un ambiente moderno e inclusivo. Sempre ad Armagh, il St Patrick's Cathedral Park (area esterna delle due cattedrali storiche) offre percorsi pianeggianti e spazi aperti facilmente percorribili. Le aree circostanti le due cattedrali sono ben collegate e consentono una visita culturale senza barriere architettoniche significative. Nel territorio di Dungannon, il Dungannon Park rappresenta una delle aree verdi più accessibili della regione. Il parco è organizzato attorno a un lago centrale e dispone di sentieri asfaltati, aree di sosta e percorsi completamente pianeggianti, ideali per una fruizione semplice e sicura. Nel cuore del Tyrone, il Gortin Glen Forest Park, vicino a Omagh, offre uno dei migliori esempi di accessibilità naturalistica della zona. Il centro visitatori è attrezzato e alcuni sentieri principali sono progettati per essere percorsi con facilità, con punti panoramici accessibili sulle Sperrin Mountains. Infine, nella zona di Castlewellan, il Castlewellan Forest Park offre percorsi accessibili attorno al lago principale e nel celebre Peace Maze, uno dei labirinti di siepi più grandi del mondo. Le aree principali del parco sono pianeggianti e ben segnalate, con infrastrutture adatte a una visita inclusiva.





LO SAPEVATE?

Il Mid & South Ulster è una delle aree più ricche di storia dell'Irlanda del Nord, non solo per il suo paesaggio rurale, ma anche per il ruolo centrale che ha avuto nella cultura gaelica. La città di Armagh, ad esempio, è considerata uno dei più antichi centri ecclesiastici dell'isola: secondo la tradizione, fu fondata da San Patrizio nel V secolo, motivo per cui è spesso definita la “capitale ecclesiastica d'Irlanda”.

Un altro elemento interessante riguarda il Tullyhogue Fort, nei pressi di Cookstown. Questo sito collinare fu per secoli il luogo di inaugurazione dei capi del clan O'Neill, una delle dinastie gaeliche più potenti dell'Ulster. Qui si svolgevano cerimonie rituali simboliche che segnavano il passaggio di potere all'interno della leadership tradizionale.

Dal punto di vista naturale, il territorio ospita una delle più importanti zone umide delle isole britanniche: il Lough Neagh, che seppur condiviso con altre aree dell'Irlanda del Nord, influenza fortemente il clima e l'ecosistema del Mid Ulster. Le sue acque alimentano il River Bann e sostengono ancora oggi attività tradizionali come la pesca delle anguille, praticata da secoli con tecniche tramandate localmente.

Nella contea di Tyrone, le Sperrin Mountains sono tra le catene più antiche dell'Irlanda, formatesi oltre 400 milioni di anni fa. Questa geologia antichissima ha dato origine a un paesaggio morbido e ondulato, ricco di torbiere, miniere storiche d'oro e villaggi sparsi.

Infine, un dettaglio meno noto riguarda il Newry Canal, aperto nel XVIII secolo: è il più antico canale navigabile artificiale dell'Irlanda. Oggi non è più utilizzato per il trasporto commerciale, ma i suoi tratti rimasti sono diventati importanti corridoi verdi e percorsi storici che attraversano il paesaggio rurale dell'Ulster meridionale.

FERMANAGH LAKELANDS E SPERRIN MOUNTAINS - L'IRLANDA DEL NORD TRA ACQUA, COLLINE E SILENZI NATURALI

La regione delle Fermanagh Lakelands e delle Sperrin Mountains rappresenta uno dei territori più naturali e meno densamente popolati dell'Irlanda del Nord, dove il paesaggio è dominato da un equilibrio costante tra acqua e rilievi dolci. Quest'area si estende principalmente nella contea di Fermanagh, con il suo vasto sistema lacustre, e nella contea di Tyrone, dove si sviluppano le antiche e ondulate Sperrin Mountains. Il cuore geografico delle Fermanagh Lakelands è costituito da Lough Erne, suddiviso tra Lower Lough Erne e Upper Lough Erne, un sistema di laghi interconnessi da canali e corsi d'acqua che ospitano numerose isole, insenature e piccoli approdi rurali. Tra le isole più note si trovano Devenish Island, con il suo importante complesso monastico medievale, White Island, famosa per le sue sculture paleocristiane, e Boa Island, conosciuta per le enigmatiche figure lapidee del sito di Caldragh, testimonianze di una lunga continuità religiosa e culturale lungo le vie d'acqua. Le acque del sistema lacustre sono collegate da fiumi e canali naturali e artificiali, tra cui il River Erne, che attraversa il territorio contribuendo alla formazione di un ecosistema ricco di biodiversità. L'intera area è caratterizzata da un paesaggio fluido e continuo, in cui l'acqua diventa elemento dominante e struttura il rapporto tra insediamenti umani e ambiente naturale. A est, il paesaggio evolve nelle Sperrin Mountains, una catena collinare antichissima e geologicamente complessa, caratterizzata da rilievi morbidi, vallate ampie e vaste aree di torbiera. Le vette, generalmente di altitudine moderata, come quelle attorno a Sawel Mountain, si alternano a fiumi e vallate come la Glenelly Valley e la Owenkillew Valley, creando un ambiente di grande valore naturalistico e paesaggistico. Dal punto di vista culturale e storico, la regione conserva tracce di insediamenti monastici come Devenish Monastic Site, Inishmacsaint Monastery (sul Lower Lough Erne) e White Island ecclesiastical site, insieme a tradizioni rurali e attività legate alla terra e all'acqua. Villaggi sparsi come Belleek, noto per la sua storica produzione di ceramiche, Kesh, situato vicino al Lower Lough Erne, e Enniskillen, principale centro urbano della contea di Fermanagh con il suo castello e il tessuto storico lungo il fiume Erne, rappresentano i principali punti di riferimento abitati del territorio. Questo equilibrio tra paesaggio naturale e presenza umana discreta rende le Fermanagh Lakelands e le Sperrin Mountains una delle aree più autentiche e silenziose dell'intera isola.

I LUOGHI E LE ESPERIENZE PER UN VIAGGIO ACCESSIBILE A PERSONE CON DISABILITÀ FUORI DAI PERCORSI BATTUTI

Le Fermanagh Lakelands e Sperrin Mountains offrono numerose esperienze accessibili grazie alla combinazione di musei moderni, parchi urbani ben attrezzati e aree naturali con infrastrutture adattate. Il territorio, caratterizzato da laghi e colline dolci, consente una fruizione inclusiva tra cultura, storia e paesaggi rurali. Una delle principali strutture accessibili è il Fermanagh County Museum, situato all'interno dell'Enniskillen Castle. Il complesso dispone di rampe, ascensori e percorsi interni adattati che permettono di visitare le esposizioni sulla storia locale in modo completo e confortevole, con vista diretta sul River Erne. Sempre a Enniskillen, il Castle Coole Estate (area parco) offre sentieri ampi e pianeggianti all'interno di uno dei migliori esempi di paesaggio neoclassico in Irlanda del Nord. Le superfici regolari e le aree di sosta rendono la visita particolarmente adatta a un turismo accessibile. Nel territorio del Lower Lough Erne, la cittadina di Kesh rappresenta un punto di accesso semplice al paesaggio lacustre. Le aree lungo la costa del lago includono punti panoramici e tratti stradali poco trafficati, facilmente percorribili e adatti a visite senza barriere. Nelle Sperrin Mountains, il Gortin Glen Forest Park nei pressi di Omagh è una delle aree naturali meglio attrezzate della regione. Il centro visitatori è accessibile e alcuni sentieri principali sono progettati per garantire una fruizione agevole, con punti panoramici sulle colline circostanti e aree di sosta. Infine, il Lough Navar Forest Viewpoint Drive, situato nella contea di Fermanagh, offre uno dei percorsi panoramici più accessibili della regione. Il punto panoramico principale è raggiungibile tramite strada asfaltata e permette di osservare dall'alto il sistema dei laghi e delle foreste circostanti senza necessità di lunghe camminate.





LO SAPEVATE?

Le Fermanagh Lakelands sono spesso definite il “labirinto d’acqua” dell’Irlanda del Nord, grazie al sistema interconnesso di Upper e Lower Lough Erne, che conta centinaia di isole, molte delle quali ancora oggi disabitate. Tra queste, Devenish Island conserva una delle torri rotonde monastiche meglio preservate del Paese, risalente al periodo altomedievale e legata alla tradizione cristiana di San Molaise.

Un aspetto poco noto riguarda le isole di White Island e Boa Island, dove si trovano sculture in pietra paleocristiane uniche nel loro genere. La figura doppia del “Janus figure” di Boa Island, in particolare, è uno dei reperti più enigmatici dell’archeologia insulare britannica e potrebbe risalire a oltre mille anni fa.

Nelle Sperrin Mountains, il paesaggio attuale è il risultato di una delle più antiche formazioni geologiche dell’isola, con rocce che hanno oltre 400 milioni di anni. Questa antichità geologica ha contribuito alla formazione di colline morbide e vallate ampie, oggi tra le aree meno densamente popolate dell’Irlanda del Nord.

Un dettaglio interessante riguarda anche il Davagh Forest, dove si trova il complesso megalitico di Beaghmore Stone Circles, scoperto nel XX secolo durante lavori di bonifica delle torbiere. Il sito è composto da cerchi di pietre e allineamenti risalenti all’età del Bronzo, probabilmente legati a rituali astronomici e agricoli.

Infine, il Lough Erne system è uno degli ecosistemi d’acqua dolce più importanti dell’isola d’Irlanda, ospitando una grande varietà di uccelli migratori e specie protette, motivo per cui vaste aree sono oggi tutelate come zone di interesse ambientale.



REPUBBLICA D'IRLANDA – UN MOSAICO DI STORIA, NATURA E TRADIZIONI



La Repubblica d'Irlanda è una terra di contrasti affascinanti, dove città vibranti come Dublino e Cork convivono con villaggi pittoreschi come Kinsale e Adare, e paesaggi naturali straordinari, dai fiumi placidi come lo Shannon e il River Lee, alle coste frastagliate come quelle di Cliffs of Moher e Wild Atlantic Way, dalle colline dolci di Wicklow alle montagne più imponenti del MacGillycuddy's Reeks, si intrecciano con una storia millenaria e tradizioni culturali ancora vive. Prima dell'arrivo dei Romani, il territorio era abitato da tribù celtiche come i Gael e i Fir Bolg, che svilupparono società complesse, con fortificazioni come il Dun Aengus a Inishmore e strutture rituali come il sito di Loughcrew Cairns, miti e leggende legati al territorio e ai cicli stagionali. L'epoca medievale vide la nascita di abbazie come Glendalough, castelli imponenti come Bunratty Castle e Dunguaire Castle, e città mercantili come Waterford e Limerick, che consolidarono il commercio, l'artigianato e la cultura locale. Durante i secoli successivi, la monarchia, i clan locali come gli O'Neill e gli O'Connor e le famiglie nobili come i Fitzgerald e i Butler consolidarono patrimoni architettonici come Powerscourt House e Castletown House, giardini storici come il National Botanic Gardens di Glasnevin e biblioteche come la Chester Beatty Library di Dublino, lasciando un'eredità culturale che ancora oggi permea le città e le campagne. Festival come il Dublin Theatre Festival, musei come il National Museum of Ireland e teatri come l'Abbey Theatre di Dublino testimoniano la vitalità culturale e la capacità di innovazione della nazione.

Dal punto di vista naturalistico, la Repubblica d'Irlanda presenta ambienti sorprendenti: le colline e i laghi della contea di Wicklow, con percorsi come Glendalough Valley, le montagne del Kerry e del MacGillycuddy's Reeks con vette come il Carrauntoohil, le pianure e brughiere delle Midlands irlandesi, i fiumi placidi come il River Shannon e il Lough Derg, e le coste selvagge della Wild Atlantic Way con scogliere come Slieve League, baie come Dingle Bay e isole pittoresche come Aran Islands e Inishbofin. Questi spazi offrono opportunità di escursionismo, birdwatching, kayak, pesca e immersione nella natura incontaminata, rendendo l'Irlanda una meta ideale per chi cerca avventura, storia e cultura in egual misura.

Geograficamente, la Repubblica d'Irlanda si estende per circa 70.000 km², poco più della metà dell'Italia, comprendendo una rete di città, borghi, colline e isole costiere che arricchiscono la diversità paesaggistica e culturale della nazione.

Le quattro macro-aree principali che compongono la Repubblica d'Irlanda sono:

- DUBLINO E LEINSTER ORIENTALE – CAPITALE E CONTEE ORIENTALI, CON ISOLE MINORI COME LAMBAY ISLAND E DALKEY ISLAND
- MUNSTER (SUD DELL'IRLANDA) – SUD-OVEST, SUD E SUD-EST, CON ISOLE COME CAPE CLEAR ISLAND E DURSEY ISLAND
- CONNACHT (OVEST DELL'IRLANDA) – CONTEE OCCIDENTALI, CON ARCIPELAGHI COME CLARE ISLAND E INISHBOFIN
- ULSTER (PARTE NELLA REPUBBLICA D'IRLANDA, NORD-OVEST) – CONTEE DI CAVAN, DONEGAL, LEITRIM E PARTE DI MONAGHAN, CON ALCUNE ISOLE MINORI COME TORY ISLAND

I principali aeroporti di accesso alla regione sono:

- Dublin Airport – Porta principale verso la capitale e Leinster
- Cork Airport – Accesso al sud e a Munster
- Shannon Airport – Ideale per esplorare le coste occidentali e le isole

La Repubblica d'Irlanda non è solo un territorio, ma un mosaico di popoli, storie, leggende e paesaggi: ogni luogo invita a essere scoperto con lentezza e attenzione, dalla vivacità culturale di Dublino alle brughiere e scogliere dell'ovest, offrendo un'esperienza che unisce storia, natura e tradizione in un equilibrio unico.

DUBLINO E LEINSTER ORIENTALE TRA CAPITALE, COSTE STORICHE E ISOLE DELL'IRLANDA DELL'EST

La regione di Dublino e Leinster orientale costituisce il principale gateway internazionale della Repubblica d'Irlanda e combina il dinamismo urbano della capitale con un ampio territorio costiero e rurale che si estende lungo il Mar d'Irlanda. L'area comprende la città di Dublino e le contee orientali del Leinster, tra cui Dublin, Wicklow, Meath, Louth, Kildare e parte di Wexford e Carlow, formando un sistema territoriale fortemente interconnesso dal punto di vista storico, economico e culturale. Dal punto di vista storico e culturale, questo territorio è stato per secoli il principale punto di contatto tra l'Irlanda e il mondo esterno. La fondazione vichinga di Dubh Linn (Dublino) nel IX secolo ha dato origine al primo nucleo urbano strutturato della costa orientale, successivamente sviluppato dai Normanni dopo il 1169, quando la regione divenne il centro del potere inglese in Irlanda con il cosiddetto "Pale", l'area fortificata attorno a Dublino. Questo passato è ancora leggibile nella stratificazione urbana della capitale, dove siti come Dublin Castle, Christ Church Cathedral e il quartiere medievale conservano la struttura originaria del potere amministrativo e religioso. Parallelamente, le contee del Leinster orientale hanno mantenuto per secoli una funzione agricola e di supporto alla capitale, con grandi tenute rurali come Powerscourt Estate (Wicklow), una delle più importanti residenze storiche d'Irlanda con giardini paesaggistici di rilievo europeo, Russborough House (Wicklow) e Killruddery Estate (Bray), entrambe esempi significativi di dimore aristocratiche immerse nel paesaggio rurale. Villaggi mercantili storici come Trim (Meath), Drogheda (Louth) e Wicklow Town hanno svolto per secoli un ruolo strategico nei collegamenti commerciali tra interno e costa, grazie alla loro posizione lungo vie fluviali e rotte costiere. Centri religiosi come Kells (famoso per il Book of Kells, originariamente legato al monastero locale) e Glendalough nelle Wicklow Mountains, uno dei più importanti complessi monastici paleocristiani d'Irlanda fondato da San Kevin nel VI secolo, rappresentano ancora oggi due dei principali poli spirituali e storici della regione. Dal punto di vista geografico, la regione è caratterizzata da una transizione continua tra ambiente urbano, pianure agricole e coste frastagliate. A nord e sud della capitale si sviluppano tratti costieri di grande interesse naturalistico, con baie come Dublin Bay e Brittas Bay (Wexford), scogliere basse come quelle di Howth Head e Wicklow Head, e spiagge sabbiose come Portmarnock Beach, Curracloe Beach (una delle più estese e note dell'Irlanda orientale) e Killiney Beach, che si alternano a porti storici come Howth Harbour, Dun Laoghaire Harbour e Wicklow Harbour, oltre a piccoli insediamenti marinari come Malahide, Skerries e Greystones. Un elemento distintivo del territorio è la presenza di isole minori facilmente accessibili dalla costa, tra cui Lambay Island, situata a nord di Howth e caratterizzata da un ecosistema naturale protetto e da tracce di insediamenti storici, e Dalkey Island, al largo della costa meridionale nota per i resti archeologici, la piccola chiesa paleocristiana e la colonia di fauna selvatica che la popola, in particolare foche grigie (grey seals) che si radunano sulle scogliere e sulle spiagge rocciose circostanti. L'isola ospita anche diverse specie di uccelli marini, tra cui gabbiani reali (herring gulls), cormorani (great cormorants) e sterne comuni (common terns) durante la stagione riproduttiva. L'entroterra del Leinster orientale è invece dominato da ampie pianure agricole e da rilievi collinari moderati, come le Wicklow Mountains, che segnano il confine naturale a sud della capitale e rappresentano una delle aree paesaggistiche più importanti dell'Irlanda orientale. Qui si alternano valli glaciali, laghi come il Glendalough Upper e Lower Lake, e antichi siti monastici di grande rilevanza storica come Glendalough Monastic Site, Seven Churches (area ecclesiastica di Glendalough) e il complesso di St Kevin's Kitchen, oltre a villaggi storici come Laragh, Roundwood (uno dei più alti villaggi d'Irlanda) e Avoca, legato alla tradizione mineraria e tessile della valle omonima.

I LUOGHI E LE ESPERIENZE PER UN VIAGGIO ACCESSIBILE A PERSONE CON DISABILITÀ FUORI DAI PERCORSI BATTUTI

La regione di Dublino e Leinster orientale offre un'eccellente rete di attrazioni accessibili, grazie a musei moderni, parchi urbani pianeggianti e siti storici adattati alla fruizione inclusiva. L'equilibrio tra capitale, coste e campagne permette esperienze complete senza difficoltà logistiche. Una delle principali strutture accessibili è il National Museum of Ireland – Archaeology, situato nel centro di Dublino. Il museo offre percorsi completamente accessibili e ospita importanti collezioni sulla storia celtica e vichinga, tra cui i celebri reperti dei "bog bodies" e tesori medievali. Sempre in città, la National Gallery of Ireland è un altro punto di riferimento culturale totalmente accessibile, con ascensori, spazi ampi e collezioni che spaziano dall'arte europea ai maestri irlandesi, situata a pochi passi da St Stephen's Green, anch'esso parco urbano pianeggiante e facilmente percorribile. Il Phoenix Park, uno dei più grandi parchi urbani d'Europa, rappresenta una delle migliori aree naturali accessibili della regione. I viali asfaltati e le ampie distese verdi consentono spostamenti semplici, con numerosi punti di sosta e accesso facilitato anche ai principali punti d'interesse del parco. Nella contea di Wicklow, il Bray Seafront Promenade è una delle passeggiate costiere più accessibili dell'intera regione. Il lungomare pianeggiante collega Bray alla zona panoramica di Bray Head, con infrastrutture adatte e facile accesso ferroviario diretto da Dublino. Infine, il Malahide Castle & Demesne offre un'esperienza storica completamente accessibile, con percorsi adattati nel castello e nei giardini. L'ampio parco pianeggiante permette una visita agevole tra natura e architettura medievale, a pochi minuti dalla capitale.





LO SAPEVATE?

Dublino nasce come insediamento vichingo nel IX secolo con il nome di Dubh Linn, “la piscina nera”, riferito a una pozza d’acqua alla confluenza del fiume Poddle con il Liffey. Questo nucleo originario si sviluppò poi in uno dei principali porti del Nord Europa medievale, ancora oggi riconoscibile nella struttura del centro storico.

Un elemento fondamentale della regione è il ruolo del monachesimo paleocristiano, che tra VI e XII secolo trasformò il Leinster in uno dei principali centri spirituali d’Irlanda. Siti come Glendalough, fondato da San Kevin, e Kells, legato alla tradizione del celebre Book of Kells, testimoniano una rete monastica che influenzò profondamente la cultura europea medievale.

Dal punto di vista storico-politico, gran parte del Leinster orientale fu per secoli parte del cosiddetto “Pale”, l’area sotto controllo diretto anglo-normanno attorno a Dublino. Questo ha lasciato un’impronta ancora visibile nei centri fortificati, nelle tenute rurali e nelle città mercantili come Trim, dominata dal suo grande castello normanno, uno dei più imponenti d’Irlanda.

Un altro elemento interessante riguarda le coste: la baia di Dublino e il litorale del Leinster sono stati per secoli punti di approdo strategici per commerci, migrazioni e collegamenti con la Gran Bretagna. Porti come Dún Laoghaire, Howth e Wicklow Harbour hanno avuto un ruolo centrale nello sviluppo economico e marittimo della regione.

Infine, le Wicklow Mountains, spesso chiamate “il giardino d’Irlanda”, non sono solo un paesaggio naturale: sono anche una delle zone dove si rifugiarono i ribelli irlandesi durante le insurrezioni del XVIII e XIX secolo, rendendo questa area un importante simbolo storico oltre che naturalistico.

MUNSTER

IL SUD DELL'IRLANDA TRA ATLANTICO, ANTICHI REGNI E COSTE ESTREME

La regione del Munster, che comprende il sud-ovest, il sud e il sud-est della Repubblica d'Irlanda, rappresenta uno dei territori più vari e paesaggisticamente spettacolari dell'isola. Include le contee di Cork, Kerry, Limerick, Clare, Tipperary e Waterford, formando un'area vasta e diversificata che si estende dall'Oceano Atlantico fino alle coste più miti del Mar Celtico e del Mar d'Irlanda. Dal punto di vista geografico, il Munster è caratterizzato da una forte contrapposizione tra litorali atlantici frastagliati come la Beara Peninsula, la Dingle Peninsula e la Mizen Peninsula, vaste baie come Bantry Bay, Dingle Bay e Cork Harbour, e un entroterra composto da vallate fluviali come la Blackwater Valley (Munster Blackwater), la Lee Valley e la Shannon Valley, colline calcaree come le Burren Hills (The Burren, contea di Clare) e pianure agricole come quelle della Golden Vale (tra Limerick, Tipperary e Cork). Le coste occidentali sono tra le più spettacolari d'Europa, con scogliere come le Cliffs of Moher, le Sheep's Head Cliffs e le scogliere della Loop Head Peninsula, insenature profonde come Dunmanus Bay, Kenmare Bay e Valentia Harbour, e arcipelaghi minori che emergono direttamente dall'oceano, tra cui Cape Clear Island e Dursey Island. Dal punto di vista storico e culturale, il Munster è stato uno dei principali regni gaelici dell'Irlanda antica, con una forte identità politica e culturale che si è sviluppata indipendentemente per secoli prima dell'arrivo normanno. Questa eredità è ancora visibile nei siti monastici paleocristiani come Glenstal Abbey (Limerick area), Kilmalkedar Monastic Site (Dingle Peninsula) e Clonmacnoise (area di confine con influenza del Munster storico), nei castelli medievali come Blarney Castle, Ross Castle (Killarney) e Desmond Castle (Kinsale), e nei piccoli centri storici che punteggiano il territorio, come Cashel, con la celebre Rock of Cashel, antica sede dei re del Munster. La regione ha inoltre svolto un ruolo centrale nello sviluppo culturale irlandese, sia dal punto di vista linguistico che musicale, con aree della contea di Cork e Kerry come la Múscraí (Musgrave / Muskerry Gaeltacht area), la Corca Dhuibhne (Dingle Peninsula Gaeltacht) e le zone del Ring of Kerry (Kerry Gaeltacht), dove la lingua irlandese è ancora presente in comunità locali (Gaeltacht). Questo legame tra paesaggio, lingua e identità culturale rende il Munster una delle regioni più rappresentative dell'Irlanda tradizionale. Dal punto di vista insulare, oltre alle isole atlantiche principali come le Skellig Islands, le Blasket Islands, le Aran Islands (condivisione culturale con Connacht ma accesso sud-occidentale) e le Fastnet Rock area islets, la costa del Munster è punteggiata da numerose isole minori come quelle della Cork Harbour (Spike Island, Great Island area), e promontori remoti come Mizen Head, Loop Head e Old Head of Kinsale, che testimoniano un rapporto costante tra comunità costiere e mare, spesso in condizioni ambientali particolarmente esposte e selvagge. Nel complesso, il Munster rappresenta una sintesi unica tra natura atlantica, patrimonio storico e identità culturale profonda, dove il paesaggio non è solo sfondo ma elemento attivo nella costruzione della storia regionale.

I LUOGHI E LE ESPERIENZE PER UN VIAGGIO ACCESSIBILE A PERSONE CON DISABILITÀ FUORI DAI PERCORSI BATTUTI

Il Munster offre numerose esperienze accessibili grazie alla combinazione di città compatte, musei moderni, lungomari pianeggianti e parchi attrezzati. È una regione dove cultura e natura possono essere vissute con facilità, senza lunghe percorrenze o dislivelli impegnativi. Una delle città più accessibili è Cork, caratterizzata da un centro compatto e ben collegato. Attrazioni come l'English Market, la Crawford Art Gallery e la St Fin Barre's Cathedral sono facilmente raggiungibili e dotate di percorsi accessibili, offrendo un'esperienza culturale completa nel cuore urbano. Sempre a Cork, la zona di Fitzgerald's Park rappresenta un'area verde completamente accessibile lungo il fiume Lee. Il parco offre viali pianeggianti, panchine e il Cork Public Museum, rendendolo ideale per visite lente e senza barriere. Nel Kerry, il Killarney National Park offre diversi punti accessibili, in particolare l'area di Muckross House & Gardens, dove la dimora storica e i giardini sono dotati di percorsi facilitati e servizi dedicati. L'ambiente lacustre dei Killarney Lakes può essere apprezzato anche da punti panoramici facilmente raggiungibili. Sulla costa sud-occidentale, la cittadina di Kinsale offre un centro storico compatto e in gran parte pianeggiante, con un porto pittoresco e strade facilmente percorribili. È uno dei borghi costieri più curati del Munster, con accesso semplice a ristoranti, musei e passeggiate sul waterfront. Infine, nella contea di Limerick, il River Shannon waterfront e il centro di Limerick City rappresentano un'area urbana accessibile con percorsi lungo fiume, musei come il King John's Castle, un castello normanno del XIII secolo che oggi ospita un centro visitabile con esposizioni multimediali sulla storia medievale di Limerick, la presenza vichinga e la successiva dominazione anglo-normanna (con ambienti interattivi, cortili interni restaurati e viste panoramiche sulle mura e sul fiume Shannon), e spazi pubblici modernizzati lungo le rive.





LO SAPEVATE?

Il Munster fu uno dei principali regni dell'Irlanda gaelica, spesso guidato da potenti dinastie come gli Eóganachta, che per secoli controllarono il potere politico e religioso della regione, con centri simbolici come la Rock of Cashel, ancora oggi uno dei complessi medievali più importanti d'Irlanda.

La regione conserva alcune delle più antiche tracce del cristianesimo irlandese, in particolare nelle aree monastiche di Kerry e Clare, dove siti come Kilmalkedar, Inisfallen Island (Lough Leane) e Scattery Island (Inis Cathaigh) testimoniano una rete spirituale che collegava comunità isolate, isole e vallate interne.

Un elemento distintivo del Munster è il forte legame tra lingua e territorio: la presenza delle aree Gaeltacht nella Dingle Peninsula e nel West Cork ha permesso la sopravvivenza dell'irlandese come lingua quotidiana in alcune comunità, rendendo queste zone tra le più importanti per la conservazione culturale del paese.

Dal punto di vista marittimo, il Munster è sempre stato proiettato verso l'Atlantico: le sue coste hanno ospitato per secoli rotte di pesca, commercio e migrazione, ma anche episodi di naufragi e isolamento, soprattutto nelle aree più esposte come Fastnet Rock, storicamente noto come "il faro dell'Atlantico".

Infine, molte delle isole del Munster, come le Blasket Islands e le Skellig Islands, hanno svolto un ruolo unico nella storia culturale irlandese, conservando comunità isolate che hanno prodotto una delle più importanti tradizioni letterarie e orali del paese nel XX secolo.

CONNACHT L'OVEST SELVAGGIO TRA OCEANO, TRADIZIONE GAELICA E PAESAGGI SENZA TEMPO

Il Connacht, situato nell'ovest della Repubblica d'Irlanda e comprendente le contee di Galway, Mayo, Sligo, Roscommon e Leitrim, rappresenta una delle regioni più autentiche e meno urbanizzate dell'isola, caratterizzata da una straordinaria varietà di paesaggi che spaziano dalle coste frastagliate dell'Oceano Atlantico alle ampie distese lacustri e fluviali dell'entroterra. La linea costiera è segnata da profonde baie come Clew Bay, Galway Bay e Killala Bay, intervallate da spiagge sabbiose come Keem Bay sull'Achill Island e Dog's Bay nel Connemara, mentre l'interno è dominato da rilievi montuosi quali le Twelve Bens e le Maumturk Mountains, oltre a importanti bacini lacustri come il Lough Corrib, il più grande lago della Repubblica d'Irlanda, e il Lough Mask, entrambi di grande rilevanza ecologica e storica. Dal punto di vista storico, il Connacht fu uno dei principali regni gaelici dell'Irlanda, governato da dinastie come gli Uí Briúin e successivamente dagli Ó Conchobhair (O'Connor), tra cui Ruaidrí Ua Conchobair, l'ultimo Alto Re d'Irlanda prima dell'arrivo dei Normanni nel XII secolo; questa eredità è ancora visibile in siti archeologici e medievali di grande importanza come Rathcroghan (Cruachan) nella contea di Roscommon, antico centro cerimoniale e politico, e Ballintubber Abbey nella contea di Mayo, uno dei pochi monasteri medievali irlandesi rimasti in uso continuo sin dalla sua fondazione nel 1216. La regione rappresenta inoltre uno dei principali bastioni della lingua e della cultura irlandese, con vaste aree Gaeltacht nel Connemara e sull'Achill Island, dove l'irlandese è ancora parlato quotidianamente e le tradizioni musicali e narrative continuano a essere parte integrante della vita comunitaria. Un elemento distintivo del territorio è la presenza di numerose isole e arcipelaghi che punteggiano la costa atlantica, tra cui Clare Island, storicamente associata alla figura della leggendaria piratessa Grace O'Malley (Gráinne Mhaol), Inishbofin, nota per i suoi paesaggi incontaminati e il patrimonio archeologico e monastico, le celebri Aran Islands (Inis Mór, Inis Meáin e Inis Oírr), custodi di una delle espressioni più autentiche della cultura gaelica, e l'Achill Island, la più grande isola della Repubblica d'Irlanda, collegata alla terraferma da un ponte e caratterizzata da un ambiente naturale di straordinaria bellezza; nel complesso, il Connacht rappresenta una sintesi unica di natura selvaggia, storia antica e tradizione culturale viva, rendendolo una delle regioni più affascinanti e rappresentative dell'identità irlandese.

I LUOGHI E LE ESPERIENZE PER UN VIAGGIO ACCESSIBILE A PERSONE CON DISABILITÀ FUORI DAI PERCORSI BATTUTI

Il Connacht offre diverse esperienze adatte a un turismo completamente accessibile, grazie alla presenza di città compatte, musei moderni, passeggiate fluviali e siti culturali dotati di infrastrutture inclusive, che permettono di vivere la regione senza barriere fisiche significative. Nella contea di Galway, la città di Galway City rappresenta uno dei centri più accessibili dell'ovest irlandese, con un centro urbano pianeggiante e percorribile, dove il Galway City Museum offre esposizioni sulla storia della città, sul suo passato marittimo e sulla cultura locale, mentre la Spanish Arch e il lungofiume del River Corrib sono facilmente fruibili tramite percorsi pedonali modernizzati. Sempre a Galway, il quartiere culturale di The Latin Quarter è in gran parte accessibile e ospita edifici storici, gallerie e spazi pubblici vivaci. Nella contea di Mayo, la cittadina di Westport è considerata una delle più accessibili e ordinate d'Irlanda, con strade georgiane pianeggianti e attrazioni come Westport House, una storica dimora visitabile con percorsi adattati e giardini curati. Sempre a Mayo, il National Museum of Ireland – Country Life (Turlough Park) offre un'esperienza museale completamente accessibile, con esposizioni dedicate alla vita rurale irlandese tra XIX e XX secolo, immerso in un parco paesaggistico con sentieri pianeggianti. Nella contea di Sligo, la città di Sligo Town propone un centro compatto con passeggiate lungo il fiume Garavogue e musei come il Sligo County Museum, che racconta la storia locale e la figura di W.B. Yeats, poeta irlandese e Premio Nobel per la Letteratura, tra i massimi esponenti del modernismo poetico del XX secolo. mentre nella vicina area di Enniscrone, una delle spiagge più accessibili del Connacht, è presente una lunga passeggiata costiera pianeggiante con vista sull'Atlantico. Infine, nella contea di Roscommon, la città di Athlone, situata lungo il fiume Shannon, offre percorsi urbani accessibili, il rinnovato Athlone Castle Visitor Centre con esposizioni multimediali sulla storia medievale e spazi pubblici lungo il fiume completamente fruibili, rendendo l'intera regione adatta a un turismo lento, culturale e privo di barriere.





LO SAPEVATE?

Il Connacht è una delle regioni in cui l'Irlanda conserva più fortemente la sua identità gaelica originaria: per secoli fu un importante regno indipendente guidato da dinastie come gli O'Connor (Ó Conchobhair), e proprio qui si trova Rathcroghan (Cruachan) nella contea di Roscommon, uno dei più antichi complessi archeologici cerimoniali d'Europa e tradizionalmente associato alle leggende della regina Medb (Maeve) del ciclo dell'Ulster.

La regione ha anche un ruolo centrale nella storia più recente, in particolare durante la Grande Carestia del XIX secolo, le cui tracce sono ancora visibili nei paesaggi rurali del Mayo e del Connemara, dove villaggi abbandonati e antichi tracciati agricoli raccontano la trasformazione sociale del territorio.

Dal punto di vista culturale, il Connacht è uno dei principali bastioni della lingua irlandese contemporanea, con vaste aree Gaeltacht nel Connemara e sull'Achill Island, dove la lingua, la musica tradizionale e la narrazione orale rimangono parte della vita quotidiana.

Le sue coste atlantiche e le isole, da Clare Island a Inishbofin e le Aran Islands, hanno inoltre conservato per secoli comunità isolate che hanno sviluppato tradizioni uniche legate al mare, alla pesca e alla sopravvivenza in ambienti estremi, rendendo il Connacht una delle regioni più autentiche e culturalmente intatte dell'intera Irlanda.

ULSTER CONFINE D'EUROPA TRA LAGHI, COSTE ATLANTICHE E TRADIZIONE GAELICA

La regione dell'Ulster nella Repubblica d'Irlanda, composta dalle contee di Cavan, Monaghan e Donegal, rappresenta un'area di confine geografico e culturale unica, dove il paesaggio irlandese si esprime in forme particolarmente varie e ancora poco urbanizzate. Situata nel nord-ovest dell'isola, questa regione segna il passaggio tra l'entroterra lacustre dell'Irlanda centrale, le colline ondulate dell'Ulster meridionale e le coste selvagge dell'Oceano Atlantico, soprattutto nella contea del Donegal, che condivide molte caratteristiche paesaggistiche e culturali con l'Irlanda del Nord pur appartenendo alla Repubblica. Dal punto di vista geografico, il territorio è caratterizzato da una forte alternanza tra laghi, colline e sistemi fluviali nell'entroterra delle contee di Cavan e Monaghan, e da coste frastagliate come la Slieve League Peninsula, la zona delle Fanad Head cliffs e la costa della Inishowen Peninsula, con scogliere come Slieve League Cliffs e Malin Head cliffs area, e baie aperte nell'area del Donegal come Donegal Bay, Sheephaven Bay e Dungloe Bay. Tra i principali elementi idrografici spiccano i laghi della regione dei Breffni Lakes e del sistema del Upper e Lower Lough Erne (area di confine), oltre ai corsi d'acqua che alimentano il bacino del fiume Erne e del Finn River, mentre la costa del Donegal include baie e insenature come Donegal Bay e aree marittime aperte sull'Atlantico. Dal punto di vista storico e culturale, l'Ulster nella Repubblica d'Irlanda conserva una forte identità gaelica, con radici profonde nei regni medievali locali come il Tír Chonail (Donegal) e il Breifne (Cavan e parte di Monaghan), che hanno giocato un ruolo significativo nella storia politica e sociale dell'Irlanda pre-normanna. Questa eredità è ancora visibile nei siti monastici come Drumholm Church (Donegal area ecclesiastical sites), Clones Round Tower (Monaghan) e St. Tiernach's monastic site (Clones), nei castelli medievali come Ballyshannon Castle site, Castle Saunderson (Cavan) e Doe Castle (Donegal), e nei piccoli centri rurali come Killybegs, Dungloe (An Clochán Liath) e Ballyshannon che punteggiano il territorio, oltre che nella presenza della lingua irlandese in alcune aree del Donegal Gaeltacht, dove la cultura tradizionale rimane viva. Dal punto di vista paesaggistico, il Donegal rappresenta uno degli ambienti più spettacolari della regione, con montagne come il Mount Errigal, coste selvagge come la zona di Slieve League e villaggi costieri tradizionali come Glencolmcille, Ardara e Killybegs, che mantengono un forte legame con il mare e la pesca. Le contee interne di Cavan e Monaghan, invece, offrono un paesaggio più dolce e rurale, caratterizzato da colline morbide come le Cavan drumlins, laghi come il Lough Oughter, il Lough Ramor e il Lough Sillan, e una rete diffusa di piccoli insediamenti agricoli come Belturbet, Virginia e Carrickmacross. Nel complesso, l'Ulster della Repubblica d'Irlanda rappresenta una regione di transizione e confine, dove natura, storia e cultura si intrecciano in un mosaico paesaggistico autentico, meno turistico e profondamente legato alle radici più antiche dell'isola.

I LUOGHI E LE ESPERIENZE PER UN VIAGGIO ACCESSIBILE A PERSONE CON DISABILITÀ FUORI DAI PERCORSI BATTUTI

L'Ulster nella Repubblica d'Irlanda, comprendente le contee di Cavan, Monaghan e Donegal, offre diverse esperienze adatte a un turismo accessibile grazie alla presenza di città compatte, musei modernizzati e paesaggi osservabili da percorsi pianeggianti o ben attrezzati. Nella contea di Cavan, la cittadina di Cavan Town rappresenta un centro facilmente percorribile, con spazi urbani pianeggianti e servizi concentrati, mentre il Cavan County Museum, ospitato in un ex convento storico, offre esposizioni sulla storia locale, sulla Grande Carestia e sulla vita rurale irlandese, con accessi interni organizzati e percorsi museali strutturati. Sempre a Cavan, l'area del Lough Oughter consente di ammirare il paesaggio lacustre attraverso punti panoramici accessibili, tra cui la vista sul suggestivo Clough Oughter Castle, situato su un'isola e osservabile senza necessità di percorsi complessi. Nella contea di Monaghan, la città di Monaghan Town offre un centro compatto e pianeggiante, con il Monaghan County Museum, che racconta la storia sociale, politica e culturale della regione attraverso esposizioni permanenti e temporanee facilmente fruibili, mentre i paesaggi di Drumlin Hills possono essere osservati da strade panoramiche accessibili senza necessità di escursioni impegnative. Nella contea di Donegal, la città di Letterkenny rappresenta uno dei principali centri urbani della regione, con infrastrutture moderne, musei come il Donegal County Museum dedicato alla storia locale e alla vita quotidiana tradizionale, e spazi pubblici pianeggianti. Sempre nel Donegal, la zona costiera di Rossnowlagh Beach offre un lungo litorale sabbioso con accessi facilitati e passeggiate pianeggianti con vista sull'Atlantico, mentre Donegal Town propone un centro storico compatto con il castello O'Donnell e percorsi urbani facilmente fruibili. Nel complesso, l'Ulster della Repubblica d'Irlanda si distingue come una regione adatta a un turismo accessibile e lento, dove città, musei e paesaggi naturali possono essere vissuti in modo confortevole, sicuro e senza barriere, mantenendo al tempo stesso un forte legame con storia e identità locale.





LO SAPEVATE?

L'Ulster nella Repubblica d'Irlanda conserva alcune delle testimonianze più antiche e significative della storia gaelica dell'isola, in particolare nella contea di Cavan, dove il paesaggio del Lough Oughter si sviluppa attorno a un antico sistema monastico e difensivo medievale unico in Irlanda. Proprio qui si trova il suggestivo Clough Oughter Castle, una torre fortificata del XIII secolo costruita su un'isola lacustre, simbolo del potere dei clan locali e della loro stretta relazione con l'ambiente naturale.

Nella contea di Monaghan, il territorio dei Drumlin Hills è considerato uno dei migliori esempi al mondo di paesaggio glaciale ondulato, modellato dall'ultima era glaciale e oggi rimasto quasi intatto, tanto da essere ancora utilizzato per attività agricole tradizionali su piccola scala.

Nel Donegal, invece, una parte significativa della regione appartiene alla Gaeltacht, dove l'irlandese (Gaeilge) è ancora lingua quotidiana in comunità come Gaoth Dobhair (Gweedore) e Na Rosa (Rosses), rendendo quest'area una delle più importanti per la conservazione della lingua e della cultura tradizionale in tutta l'Irlanda contemporanea.

Nel complesso, questa regione rappresenta uno dei pochi luoghi in cui paesaggio, lingua e memoria storica continuano a convivere in modo diretto e autentico, con continuità tra passato e presente.



CONTATTECI

**IL NOSTRO SUPPORTO
ESCLUSIVO PER
PERSONALIZZARE IL
VOSTRO ITINERARIO IN
BASE ALLE VOSTRE
ESIGENZE E DESIDERI**



VOLETE RICHIEDERE UN PREVENTIVO?

Ci auguriamo che questa travel planner sia stata di vostro gradimento e fonte di ispirazione per il vostro prossimo viaggio.

Se desiderate organizzare il vostro prossimo viaggio, cliccate sul pulsante “Richiesta itinerario e preventivo”.

Compilate e inviate il modulo e vi contatteremo a breve per creare il vostro preventivo personalizzato.

[RICHIESTA ITINERARIO E PREVENTIVO](#)



Atlantic Travel & Tours Ltd

London, New York
Los Angeles, Miami
Denver

ATLANTIC TRAVEL & TOURS LTD

SOCIETÀ CON SEDI OPERATIVE NEGLI STATI UNITI E NEL REGNO UNITO

USA - DENVER - COLORADO - COMPANY REGISTRATION NUMBER: 202 110 96 014

REGNO UNITO - LONDRA - COMPANY REGISTRATION NUMBER: 130 288 33

E-MAIL

USA - unitedstatesadministration@atlantictourstravel.com

REGNO UNITO - unitedkingdomadministration@atlantictourstravel.com

WEBSITE

www.visitatlantictraveltours.com

CONTATTI COMPLETI

www.visitatlantictraveltours.com/it/contact