

ATLANTIC TRAVEL & TOURS

NORD EUROPA

SINGLE, COPPIE E FAMIGLIE

**NORVEGIA, SVEZIA, FINLANDIA E PAESI BASSI TRA NATURA,
CULTURA E ATMOSFERE AUTENTICHE, PER ESPERIENZE DI
VIAGGIO DEDICATE A SINGLE, COPPIE E FAMIGLIE**



WWW.VISITATLANTICTRAVELTOURS.COM

DAL CEO - FONDATORE

Cari viaggiatori,

Viaggiare è molto più che spostarsi da un luogo all'altro: è un modo per osservare il mondo con occhi nuovi, per **lasciarsi ispirare da culture diverse** e per **vivere esperienze che restano nel tempo**.

Ogni itinerario che proponiamo nasce con un'idea precisa: **offrire un modo autentico e consapevole di scoprire le destinazioni, lontano dai percorsi più convenzionali e dal turismo di massa**. Crediamo in un viaggio che sappia coniugare **emozione, libertà e qualità**, costruito attorno alle **esigenze e ai desideri di ogni viaggiatore**.

Che si tratti di un viaggio individuale, di una fuga romantica o di un'esperienza in famiglia, ogni proposta è pensata per **valorizzare il territorio, i suoi paesaggi e le sue atmosfere più genuine**. Dalle grandi città ai luoghi più nascosti, ogni tappa diventa parte di un **racconto personale e irripetibile**.

Il nostro obiettivo è accompagnare nella scoperta di destinazioni che sappiano **sorprendere, emozionare e lasciare un ricordo duraturo, attraverso esperienze curate nei dettagli e un approccio attento alla qualità del viaggio**.

Perché ogni viaggio non è solo una destinazione, ma **un modo diverso di vivere il mondo**.



Steve Tabacchi



DR. STEVE TABACCHI
CEO - FOUNDER
ATLANTIC TRAVEL & TOURS

A night sky with a green aurora borealis over a rocky landscape. The aurora consists of two bright, vertical green bands that curve slightly towards the center. The sky is dark with many small stars. The foreground shows a dark, rocky terrain with some snow or ice patches.

PERCHÈ VIAGGIARE CON NOI

**SCOPRITE PERCHÉ IL
NOSTRO TOUR OPERATOR È
UNICO E INIMITABILE!**

VIAGGI SU MISURA PER TUTTI



I NOSTRI ITINERARI DI VIAGGIO

Organizziamo esclusivamente itinerari per viaggi innovativi e originali fuori dai sentieri battuti del turismo di massa. Desideriamo che ciascun cliente sia il protagonista del suo viaggio.

LE NOSTRE CLASSI DI VIAGGIO

Organizziamo viaggi per le seguenti classi:

- **FIRST**
- **PREMIUM**
- **ECONOMY**

ORGANIZZIAMO ITINERARI CON I SEGUENTI TRASPORTI



AUTO

- ✓ NOLEGGIO



VAN

- ✓ NOLEGGIO
- ✓ TOURS PROGRAMMATI CON AUTISTA



PULLMAN

- ✓ SERVIZI CHARTER CON AUTISTA
- ✓ TOURS PROGRAMMATI CON AUTISTA



CAMPER

- ✓ NOLEGGIO




MOTO

- ✓ SERVIZI CHARTER
- ✓ TOURS PROGRAMMATI

CHECK IN E BAGAGLIO REGISTRATO PRIORITARIO

Dite addio alle lunghe attese al check-in! Con il nostro servizio di check-in prioritario, potrete ritirare la vostra carta d'imbarco e lasciare il bagaglio registrato in un batter d'occhio! Siamo sempre pronti a offrirvi questa opzione, in base alla disponibilità delle compagnie aeree, per rendere i vostri viaggi ancora più confortevoli, sia che viaggiate in premium che in economy class. **Non perdetevi tempo, scegliete il comfort!**



ELIMINATE LE CODE IN AEROPORTO CON IL SERVIZIO FAST TRACK



Sappiamo quanto possa essere frustrante aspettare a lungo in aeroporto per i controlli di sicurezza! Per questo motivo, ci impegniamo a includere sempre nei nostri viaggi l'accesso alla corsia preferenziale, così potrete saltare la coda e godervi il vostro tempo senza stress.

Il servizio è disponibile in base alla disponibilità di ciascun aeroporto, quindi non possiamo garantirne sempre la presenza. Tuttavia, siamo lieti di informarvi che è stato implementato nella maggior parte degli aeroporti da noi utilizzati. **Non perdetevi questa opportunità!**





COMFORT NELLE LOUNGES AEROPORTUALI

Un tempo riservate esclusivamente ai passeggeri di business e first class, oggi le lounges aeroportuali sono accessibili anche a chi viaggia in altre classi! Offriamo il massimo del comfort e del lusso per rendere la vostra esperienza in aeroporto indimenticabile. Nei nostri pacchetti viaggio, cerchiamo sempre di includere l'accesso a queste esclusive aree nei punti di partenza e arrivo (compatibilmente con la disponibilità degli aeroporti e delle compagnie aeree). Rilassatevi, gustate prelibatezze culinarie, sorsegiate bevande raffinate e approfittate di docce rinfrescanti, il tutto in ambienti eleganti e silenziosi. **Non perdetevi questa opportunità unica!**



ALTRI SERVIZI

LE NOSTRE ECCELLENTI
PARTNERSHIP CON I VARI
FORNITORI CI PERMETTONO
DI OFFRIRE AI NOSTRI
CLIENTI IL MEGLIO DEI
SEGUENTI SERVIZI

SPEDIZIONE ANTICIPATA BAGAGLI
VISTI TURISTICI
CAMBIO DI VALUTA
POLIZZE ASSICURATIVE



 AUD	7.01
 NZD	5.05
 JPY	0.0913
 GBP	11.23
 EUR	9.71
 SGD	5.35
 CHF	7.01



VIAGGIA SEMPRE CON UNO SCONTO ESCLUSIVO!



-20%

- **ATTIVO TUTTO L'ANNO**
- **PER TUTTE LE CATEGORIE DI VIAGGIATORI**
- **NESSUN LIMITE DI SPESA MINIMO RICHIESTO**



FOTOGRAFO VIAGGI

PER UN TOUR DA RICORDARE
PER SEMPRE



Alcuni viaggi sono speciali: un viaggio di nozze, un anniversario di matrimonio con rinnovo dei voti matrimoniali oppure un momento per stare insieme con cari amici o parenti. Occasioni belle come quelle appena menzionate saranno ricordate mediante delle fotografie e video professionali. Se siete interessati ad includere nel vostro prossimo viaggio questa opzione, siamo felici di poter offrire il nostro supporto con fotografi che potranno rendere il vostro viaggio un ricordo duraturo.



UNA PERSONA GRATIS OGNI 15 PAGANTI

Approfittate della nostra formula **sempre attiva**. Se avete la possibilità di portare **almeno 15 persone** una persona avrà il viaggio **gratis**. Provate a pensare a qualsiasi persona che potrebbe essere interessata tra parenti, amici, ex colleghi di lavoro o altri e ricordate che se avete bisogno di un accompagnatore o guida turistica che possa assistere voi e il vostro gruppo per tutta la durata del tour possiamo offrire anche questo servizio



IL NOSTRO SOSTEGNO PER LA SALVAGUARDIA DEL PIANETA E LA RICERCA SUL CANCRO



CON I NOSTRI VIAGGI, VOGLIAMO
OFFRIRE AI NOSTRI CLIENTI
L'OPPORTUNITÀ DI CONTRIBUIRE PER
ORGANIZZAZIONI SENZA SCOPO DI LUCRO
IMPEGNATE A RISOLVERE I SEGUENTI
PROBLEMI GLOBALI



- CONSERVAZIONE DELLA FLORA -
FAUNA
- RISCALDAMENTO GLOBALE
- RICERCA SUL CANCRO



PERCHÉ UN VIAGGIO NEL NORD EUROPA

SCOPRITE NORVEGIA, SVEZIA,
FINLANDIA E PAESI BASSI ATTRAVERSO
ESPERIENZE PENSATE PER SINGLE,
COPPIE E FAMIGLIE, TRA PAESAGGI
NORDICI, CITTÀ CULTURALI E LUOGHI
AUTENTICI LONTANI DAL TURISMO PIÙ
AFFOLLATO, PER UN VIAGGIO
RILASSANTE E RICCO DI EMOZIONI
AUTENTICHE

IL NORD EUROPA TRA NATURA, CITTÀ E MODI DIVERSI DI VIVERE IL VIAGGIO



Ci sono destinazioni che permettono di viaggiare con maggiore libertà, scegliendo ogni giorno il proprio ritmo e il proprio modo di esplorare. Nel Nord Europa, il viaggio non è legato alla velocità o alla quantità di tappe, ma alla possibilità di alternare paesaggi naturali, esperienze culturali e momenti di pausa in contesti organizzati, accessibili e piacevoli da vivere.

Norvegia, Svezia, Finlandia e Paesi Bassi offrono scenari molto diversi tra loro, ma accomunati da una forte qualità dell'esperienza. In Norvegia, i fiordi, le strade panoramiche e i piccoli villaggi affacciati sull'acqua permettono di vivere la natura in modo diretto e rilassato. In Svezia, città come Stoccolma uniscono quartieri storici, aree verdi e musei contemporanei facilmente visitabili. La Finlandia propone invece un'atmosfera più tranquilla e raccolta, tra laghi, foreste e centri urbani ordinati dove il contatto con la natura rimane costante. Nei Paesi Bassi, città compatte come Amsterdam, Utrecht e Haarlem offrono canali storici, musei e percorsi urbani semplici da esplorare a piedi o con mezzi pubblici efficienti.

Per i single, queste destinazioni permettono di muoversi con facilità e autonomia, alternando città culturali, paesaggi naturali e piccoli centri autentici senza difficoltà organizzative. Le coppie trovano invece ambienti più rilassati e scenografici, tra crociere nei fiordi, villaggi nordici, canali storici e atmosfere raccolte ideali per vivere il viaggio in modo più personale. Le famiglie possono contare su infrastrutture efficienti, spazi verdi, musei interattivi e attività all'aperto facilmente accessibili, rendendo l'esperienza varia e adatta a età diverse.

Uno degli aspetti che rende il Nord Europa particolarmente piacevole è la qualità dei servizi e la semplicità degli spostamenti. Treni puntuali, collegamenti ben organizzati e città progettate per essere vissute in modo fluido permettono di ridurre lo stress del viaggio e di dedicare più tempo alla scoperta dei luoghi.

Il viaggio assume così una dimensione più equilibrata, dove cultura, natura e comfort convivono in modo naturale. Non si tratta di seguire ritmi intensi o itinerari troppo densi, ma di vivere ogni esperienza con libertà, continuità e la possibilità di adattare il viaggio alle proprie esigenze, creando un'esperienza autentica e piacevole per single, coppie e famiglie.

PERCHÉ SCEGLIERE IL NORD EUROPA PER UN VIAGGIO

LIBERTÀ DI MOVIMENTO TRA CITTÀ ORDINATE E PAESAGGI NORDICI

Il Nord Europa è una destinazione che si adatta facilmente a modi diversi di viaggiare, grazie a infrastrutture efficienti, ambienti sicuri e una forte attenzione alla qualità dell'esperienza. Per i single, significa poter alternare città culturali, natura e piccoli centri autentici con grande autonomia e semplicità negli spostamenti. Le coppie trovano invece contesti rilassati e panoramici, ideali per viaggi costruiti su ritmi più lenti e momenti condivisi tra fiordi, laghi e città storiche. Le famiglie possono contare su servizi ben organizzati, aree verdi, musei interattivi e spazi urbani facilmente accessibili, perfetti per viaggiare senza stress e con maggiore flessibilità.

ESPERIENZE AUTENTICHE TRA NATURA, CULTURA E LUOGHI MENO TURISTICI

Norvegia, Svezia, Finlandia e Paesi Bassi permettono di scoprire un lato più autentico del Nord Europa, lontano dagli itinerari più affollati.

In Norvegia, le strade panoramiche e i piccoli villaggi affacciati sui fiordi offrono paesaggi silenziosi e spettacolari.

In Svezia, le isole dell'arcipelago di Stoccolma e le regioni lacustri propongono atmosfere rilassate e contatto diretto con la natura.

La Finlandia invita a vivere foreste, laghi e comunità locali in un contesto tranquillo e raccolto.

Nei Paesi Bassi i villaggi lungo i canali, le campagne e le città meno conosciute permettono esperienze più lente e personali.

Ogni destinazione offre un equilibrio naturale tra cultura, paesaggio e qualità del tempo trascorso.

UN MODO DI VIAGGIARE FLESSIBILE, RILASSATO E BEN ORGANIZZATO

Uno degli aspetti più apprezzati del Nord Europa è la semplicità con cui il viaggio può essere adattato alle proprie esigenze. Collegamenti efficienti, città compatte e servizi affidabili permettono di costruire itinerari fluidi e piacevoli, senza la necessità di ritmi intensi o spostamenti complicati. Le giornate possono alternare visite culturali, pause nella natura e momenti di relax, lasciando spazio a un'esperienza più equilibrata e spontanea. È un modo di viaggiare che valorizza il comfort, la libertà di scelta e il piacere di vivere ogni luogo con calma, rendendo il Nord Europa ideale per single, coppie e famiglie.





IL NOSTRO APPROCCIO AI VIAGGI SU MISURA

Ogni viaggio dovrebbe essere un'esperienza personale, capace di riflettere gusti, aspettative e modo di vivere la scoperta. Per questo motivo, ogni itinerario non nasce come proposta standard, ma come un progetto costruito attorno al viaggiatore.

Il nostro approccio si basa sull'ascolto e sulla personalizzazione: comprendere ciò che si desidera vivere, interpretare lo stile di viaggio e trasformarlo in un percorso coerente, equilibrato e significativo.

Ogni elemento viene definito con attenzione: dalle destinazioni al ritmo degli spostamenti, dalle esperienze lungo il percorso alla selezione delle strutture più adatte.

L'obiettivo è creare un viaggio armonico, dove ogni tappa abbia un senso preciso e contribuisca all'esperienza complessiva.

Il risultato è un itinerario autentico, costruito su misura e capace di adattarsi a ogni tipo di viaggiatore, che si tratti di single, coppie o famiglie.

ESPERIENZE CHE RENDONO PIÙ SEMPLICE E SERENO UN VIAGGIO NEL NORD EUROPA



NORD EUROPA TRA SEMPLICITÀ DI VIAGGIO E NUOVI MODI DI SCOPRIRE IL TERRITORIO

Il Nord Europa si presta a viaggi costruiti su esigenze diverse, grazie a un contesto generale affidabile, ben organizzato e facile da vivere. Per i single, questo significa la possibilità di muoversi in autonomia tra città moderne, piccoli centri e ambienti naturali senza difficoltà logistiche. Le coppie trovano invece un ritmo più disteso, fatto di esperienze panoramiche, soste nei villaggi e momenti di scoperta condivisa in contesti ordinati e rilassanti. Le famiglie possono contare su destinazioni sicure, servizi efficienti e attività adatte a tutte le età, con esperienze che alternano cultura, natura e spazi aperti facilmente fruibili.

ESPERIENZE DIVERSIFICATE TRA NATURA, CITTÀ E TERRITORI MENO CONOSCIUTI

In Norvegia, oltre ai fiordi più famosi, si possono scoprire le Isole Lofoten con i loro villaggi di pescatori e le montagne che emergono direttamente dal mare, oppure le Svalbard, dove il paesaggio artico offre un'esperienza estrema fatta di ghiacci, silenzi e natura incontaminata. In Svezia, il fascino si concentra spesso nelle zone insulari e nelle regioni interne ricche di laghi, dove la vita locale si integra con paesaggi naturali molto presenti. In Finlandia, la dimensione del viaggio si sviluppa anche in Lapponia, tra foreste innevate, renne e piccoli villaggi immersi in un ambiente artico autentico. Nei Paesi Bassi, oltre alle grandi città, emergono anche le aree costiere, con spiagge, dune e piccoli porti che offrono un volto più naturale e aperto del Paese, accanto ai canali e alle campagne ordinate dell'entroterra.

UN CONTESTO DI VIAGGIO CHE FAVORISCE AUTONOMIA E BENESSERE

Uno dei punti di forza del Nord Europa è la sensazione generale di chiarezza e facilità negli spostamenti, che rende il viaggio più lineare e meno impegnativo. Per i single, questo si traduce in libertà di costruire itinerari flessibili senza vincoli complessi. Le coppie possono vivere esperienze più armoniche, alternando esplorazioni e momenti di relax senza ritmi serrati. Le famiglie trovano invece un ambiente organizzato e prevedibile, che permette di gestire il viaggio con serenità e adattarlo alle diverse esigenze dei partecipanti. Il risultato è un'esperienza equilibrata, in cui il movimento è semplice e il tempo assume un valore più centrale rispetto alla quantità delle tappe.

QUANDO PARTIRE PER UN VIAGGIO NEL NORD EUROPA



La primavera nel Nord Europa segna una trasformazione progressiva del territorio, con giornate che si allungano rapidamente e paesaggi che tornano accessibili dopo i mesi più freddi. Norvegia, Svezia, Finlandia e Paesi Bassi mostrano in questo periodo un equilibrio interessante tra natura in rinascita e tranquillità dei flussi turistici. Laghi ancora parzialmente ghiacciati, foreste che si riattivano e città più vivibili rendono questo momento ideale per un viaggio lento e graduale.

L'estate rappresenta la fase più fluida per viaggiare nel Nord Europa, con condizioni climatiche più stabili e una grande disponibilità di percorsi e collegamenti. In Norvegia i fiordi sono pienamente esplorabili, in Svezia e Finlandia laghi e arcipelaghi diventano protagonisti del paesaggio, mentre nei Paesi Bassi città e campagne si collegano con continuità e facilità. Le giornate molto lunghe permettono un'organizzazione flessibile e un ritmo di viaggio più disteso.

L'autunno introduce una trasformazione evidente nei paesaggi, con tonalità più calde e una luce più morbida che cambia la percezione dei luoghi. In Norvegia e Svezia le foreste si tingono di colori intensi, in Finlandia la natura assume un carattere più silenzioso e profondo, mentre nei Paesi Bassi il paesaggio rurale e urbano si stabilizza in una dimensione più ordinata e tranquilla. È una stagione che privilegia un'esperienza più essenziale e meno affollata.

L'inverno nel Nord Europa è caratterizzato da giornate brevi, temperature rigide e una luce bassa che modifica profondamente l'atmosfera dei luoghi. In Norvegia, Svezia e Finlandia il paesaggio si semplifica e diventa più raccolto, tra neve, foreste e piccoli centri abitati. Nei Paesi Bassi, invece, la stagione mantiene una dimensione più urbana e funzionale, con città sempre accessibili e organizzate. È il periodo più essenziale dell'anno, in cui il viaggio assume un ritmo lento e contemplativo.

10 ESPERIENZE CHE ESISTONO SOLO NEL NORD EUROPA

Nel Nord Europa — tra Norvegia, Svezia, Finlandia e Paesi Bassi — esistono esperienze che non dipendono dai grandi itinerari turistici, ma da territori ancora sorprendentemente accessibili nella loro forma più autentica. Sono luoghi e situazioni che nascono dall'incontro tra acqua, foreste, arcipelaghi e spazi pianificati con una logica diversa dal turismo tradizionale: più lenta, più diffusa, più silenziosa.

Tra le più suggestive:

- Attraversare gli arcipelaghi nascosti della Svezia tra isole abitate e fari remoti - Fuori dai percorsi più noti, l'arcipelago di Stoccolma si dirada in centinaia di isole minori dove il collegamento avviene con piccoli traghetti locali. Qui si possono raggiungere comunità come Sandhamn o Mõja, dove la vita segue ancora i ritmi del mare, tra porticcioli di legno, case rosse e sentieri costieri poco frequentati.
- Dormire in una baita sul lago senza strade attorno in Finlandia centrale - Nella regione dei laghi finlandesi, lontano da Helsinki e dai circuiti più battuti, esistono cottage isolati raggiungibili solo attraverso strade sterrate o piccoli collegamenti locali. In aree come Saimaa, la quotidianità è scandita da sauna privata, silenzio assoluto e acqua a perdita d'occhio, spesso senza altre abitazioni visibili.
- Percorrere strade panoramiche norvegesi dimenticate tra villaggi e fiordi secondari - Oltre ai fiordi più famosi, la Norvegia occidentale offre percorsi come la Sognefjellet Scenic Route o tratti meno battuti del Nordfjord, dove la strada attraversa altipiani deserti, laghi glaciali e piccoli villaggi agricoli sospesi tra montagna e mare, con pochissimo traffico anche in alta stagione.
- Attraversare la regione costiera del Helgeland tra isole e villaggi di pescatori - Nel nord della Norvegia, la regione del Helgeland è meno frequentata rispetto ai circuiti turistici delle Lofoten. Qui la costa è frammentata in isole, villaggi di pescatori e collegamenti locali via mare, con paesaggi dominati da montagne che emergono direttamente dall'acqua.
- Navigare nei sistemi di canali secondari dei Paesi Bassi rurali - Nei Paesi Bassi, oltre ad Amsterdam, regioni come il Giethoorn e le campagne dell'Overijssel permettono di muoversi su barche elettriche lungo canali stretti tra case con tetti di paglia e ponticelli pedonali, lontano dai flussi turistici principali.
- Attraversare le foreste interne del Värmland in Svezia - In Svezia, la regione del Värmland è caratterizzata da foreste continue e laghi collegati tra loro, dove i villaggi sono distanti e le strade secondarie attraversano chilometri di natura senza insediamenti urbani.
- Esplorare il Dalarna tra villaggi tradizionali e cultura rurale - Sempre in Svezia, il Dalarna conserva un paesaggio rurale fatto di case rosse in legno, laghi e foreste. È una delle aree più autentiche per osservare la cultura tradizionale svedese fuori dai circuiti turistici principali.
- Attraversare le isole artificiali del Flevoland nei Paesi Bassi - Nei Paesi Bassi, la regione del Flevoland rappresenta un territorio interamente recuperato al mare. Qui si viaggia tra dighe, campi geometrici e città pianificate costruite su terreno sottratto all'acqua.
- Percorrere la regione delle Lofoten meno turistica nella Norvegia interna - Nella Norvegia, alcune aree interne dell'arcipelago delle Isole Lofoten, lontane dai centri principali come Reine, offrono villaggi minori, strade secondarie e paesaggi ancora legati alla pesca e alle condizioni del mare.
- Seguire le coste rurali della Finlandia occidentale - In Finlandia, la fascia costiera del Golfo di Botnia alterna piccoli villaggi, isole abitate stagionalmente e tratti di natura non urbanizzata, dove il collegamento tra terra e mare è continuo ma poco frequentato dal turismo internazionale.

Nel loro insieme, queste esperienze raccontano un Nord Europa secondario e autentico, fatto di collegamenti locali, territori periferici e paesaggi vissuti nella loro dimensione quotidiana, lontani dai percorsi turistici più battuti.





LE SISTEMAZIONI PIÙ AFFASCINANTI PER UN VIAGGIO NEL NORD EUROPA

Un viaggio nel Nord Europa non si definisce solo attraverso le destinazioni, ma anche attraverso i luoghi in cui si soggiorna, dove il rapporto con il paesaggio diventa continuo e parte integrante dell'esperienza quotidiana. Tra Norvegia, Svezia, Finlandia e Paesi Bassi, le sistemazioni non sono semplici punti di appoggio, ma modi diversi di vivere la luce, l'acqua, le foreste e le città.

In Norvegia, molte strutture sono posizionate direttamente lungo i fiordi o in piccoli villaggi costieri come quelli dell'area di Geirangerfjord e Sognefjord. I lodge in legno e le cabine panoramiche sono progettati per aprirsi completamente verso l'esterno, con grandi vetrate che rendono il paesaggio sempre presente, tra acqua profonda, montagne e silenzio.

In Svezia, le sistemazioni fuori dai circuiti principali si trovano spesso negli arcipelaghi o nelle regioni interne come il Dalarna. Qui si soggiorna in cottage sul lago, case rosse tradizionali o piccoli boutique hotel immersi nei boschi, dove l'acqua e la foresta sono sempre a pochi passi e definiscono il ritmo del soggiorno.

In Finlandia, soprattutto nella regione dei laghi come il Saimaa, le sistemazioni sono spesso isolate e integrate nel paesaggio. Cottage in legno, ville minimaliste e saune private affacciate sull'acqua permettono un rapporto diretto con la natura, dove il confine tra interno ed esterno è quasi impercettibile.

Nei Paesi Bassi, il soggiorno si sviluppa tra città d'acqua e campagne pianificate. Oltre a Amsterdam, si trovano boutique hotel lungo i canali, case storiche ristrutturate e strutture contemporanee nei villaggi rurali, dove ponti, dighe e corsi d'acqua fanno parte della quotidianità.

Nel Nord Europa, la sistemazione non è mai separata dal territorio: diventa un'estensione del paesaggio stesso. Che si tratti di una cabina sul fiordo, di una casa sul lago, di un rifugio nella foresta o di una dimora lungo i canali, ogni scelta influenza il modo in cui si vive il viaggio, rendendo il soggiorno una componente attiva.

ERRORI DA EVITARE QUANDO SI ORGANIZZA UN VIAGGIO NEL NORD EUROPA



SOVRACCARICARE L'ITINERARIO CON TROPPE DESTINAZIONI

Uno degli errori più frequenti è voler combinare in pochi giorni Norvegia, Svezia, Finlandia e Paesi Bassi in un unico viaggio. Norvegia, Svezia, Finlandia e Paesi Bassi offrono contesti molto diversi tra loro: fiordi, foreste, laghi e città d'acqua richiedono tempi di esplorazione reali. Un itinerario troppo frammentato si trasforma facilmente in una sequenza di trasferimenti, riducendo lo spazio per vivere davvero i luoghi.

SOTTOVALUTARE DISTANZE, STAGIONI E COLLEGAMENTI INTERNI

Nel Nord Europa gli spostamenti sono parte integrante del viaggio. In Norvegia, molte aree dei fiordi richiedono traghetti o lunghi percorsi stradali panoramici; in Finlandia le distanze tra i centri abitati attraversano foreste e zone lacustri; in Svezia alcuni collegamenti avvengono tra arcipelaghi con traghetti locali; nei Paesi Bassi, pur essendo più compatti, acqua e infrastrutture possono influenzare i tempi di percorrenza. Una pianificazione superficiale rischia di frammentare l'esperienza.

IMPOSTARE UN PROGRAMMA TROPPO RIGIDO

Il clima e la luce nel Nord Europa cambiano rapidamente nel corso della giornata e delle stagioni. In Norvegia e Svezia la luce può trasformare completamente la percezione dei fiordi e delle foreste; in Finlandia le condizioni dei laghi e dei boschi variano tra mattina e sera; nei Paesi Bassi il meteo influenza la vivibilità di canali e spazi aperti. Un itinerario troppo rigido riduce la possibilità di adattarsi a queste variazioni naturali.

LIMITARSI ESCLUSIVAMENTE ALLE CAPITALI

Oslo, Stoccolma, Helsinki e Amsterdam sono punti di partenza fondamentali, ma non rappresentano l'intera esperienza. Il Nord Europa più autentico si trova spesso fuori dalle capitali: nei fiordi secondari, nei villaggi lacustri, negli arcipelaghi e nelle campagne attraversate da acqua e foreste.

CONSIDERARE LE SISTEMAZIONI COME SEMPLICI APPOGGI LOGISTICI

Nel Nord Europa, dormire è parte dell'esperienza. Un lodge sui fiordi in Norvegia, una cabin sul lago in Finlandia, una casa sull'arcipelago in Svezia o un boutique hotel lungo i canali nei Paesi Bassi influenzano profondamente il modo in cui si vive il territorio. Scegliere strutture non integrate nel paesaggio significa perdere una componente essenziale del viaggio.

NON COSTRUIRE IL VIAGGIO SULLA PROPRIA IDEA DI ESPERIENZA

Il Nord Europa non è una destinazione uniforme: può essere contemplativo nei fiordi norvegesi, silenzioso nelle foreste finlandesi, diffuso negli arcipelaghi svedesi o ordinato e acquatico nei Paesi Bassi. Applicare uno schema standard rischia di appiattire queste differenze. Un viaggio ben costruito deve invece adattarsi al ritmo e alla natura di ogni singolo paese, valorizzando ciò che lo rende unico.




QUALITÀ E AGGIORNAMENTO DEI SERVIZI

Le esperienze e i servizi presentati in questa brochure sono stati selezionati sulla base di criteri qualitativi orientati al comfort, all'accessibilità e alla personalizzazione dell'esperienza di viaggio.

Poiché condizioni operative, servizi dedicati e policy possono subire aggiornamenti o variazioni nel tempo, ogni proposta sarà verificata e confermata in fase di preventivo, al fine di garantire la massima coerenza con le esigenze del viaggiatore e con gli standard qualitativi richiesti.



NORVEGIA – UN SISTEMA GEOGRAFICO COSTRUITO TRA OCEANO E TERRAFERMA, DOVE LA STORIA DEL NORD ATLANTICO SI INTRECCIA CON FIORDI, ARCIPELAGHI E INSEDIAMENTI MILLENARI



Situata nella parte occidentale della penisola scandinava, la Norvegia rappresenta uno dei territori europei in cui la geografia fisica e la storia umana sono strettamente interconnesse. In primo luogo, la struttura del paese è definita da una costa atlantica estremamente frastagliata che si estende dal Oslofjord fino alle regioni artiche del nord, includendo fiordi profondi, arcipelaghi e sistemi insulari che hanno storicamente determinato i modelli di insediamento. Per comprendere l'identità della Norvegia è necessario partire dalle prime tracce di insediamento umano risalenti al periodo post-glaciale, quando il ritiro dei ghiacci permise la formazione di comunità costiere lungo aree come il Trondheimsfjord e il Rogaland. Successivamente, tra l'VIII e l'XI secolo, si sviluppa l'epoca vichinga, periodo durante il quale centri come Trondheim (Nidaros) e le aree del Vestlandet diventano nodi fondamentali per esplorazioni, commerci e incursioni lungo le rotte dell'Atlantico settentrionale. In questa fase emergono anche i primi collegamenti con le isole del Nord Atlantico, tra cui le attuali Fær Øer e l'Islanda, consolidando la vocazione marittima del paese. Proseguendo nel tempo, tra il XIV e il XIX secolo, la Norvegia entra in diverse forme di unione politica: prima con la Danimarca (Unione danese-norvegese), durante la quale centri come Bergen assumono un ruolo chiave nei traffici commerciali della Lega Anseatica, e successivamente con la Svezia attraverso l'Unione svedese-norvegese (1814–1905). In questo periodo, le città costiere come Bergen e Trondheim continuano a crescere come poli marittimi, mentre l'interno del paese rimane meno popolato a causa delle difficili condizioni orografiche legate a montagne e altopiani.

Con l'indipendenza del 1905, la Norvegia si struttura come stato moderno articolato su regioni geografiche fortemente identificate:

- ØSTLANDET – AREA SUD-ORIENTALE CHE INCLUDE OSLO E L'OSLOFJORD, PRINCIPALE CENTRO POLITICO ED ECONOMICO
- SØRLANDET – FASCIA COSTIERA MERIDIONALE CON KRISTIANSAND E ARCIPELAGHI COSTIERI DELLO SKAGERRAK
- VESTLANDET – REGIONE DEI GRANDI FIORDI, CON IL SOGNEFJORD, L' HARDANGERFJORD E IL GEIRANGERFJORD
- TRØNDELAG – AREA CENTRALE CON TRONDHEIM E IL TRONDHEIMSFJORD
- NORD-NORGE – REGIONE SETTENTRIONALE ARTICA CON TROMSØ, ALTA, NORDKAPP E GLI ARCIPELAGHI DELLE LOFOTEN, VESTERÅLEN E SVALBARD

Per quanto riguarda i principali punti di ingresso nel paese, la rete aeroportuale norvegese è strutturata per collegare direttamente le diverse regioni:

- Oslo Gardermoen Airport – Principale hub internazionale e accesso all'area di Oslofjord
- Kristiansand Airport Kjevik → Accesso alla costa sud e alle località del Skagerrak
- Bergen Airport Flesland – Porta d'ingresso ai fiordi occidentali
- Trondheim Airport Værnes – Accesso alla Norvegia centrale e al Trondheimsfjord
- Tromsø Airport – Accesso alla Norvegia artica e alle aree settentrionali
- Longyearbyen Airport – Principale accesso all'arcipelago delle Svalbard

In sintesi, la Norvegia si configura come un sistema territoriale continuo in cui fiordi come Sognefjord, arcipelaghi come Lofoten e Svalbard, e città come Oslo, Bergen e Tromsø non rappresentano elementi isolati, ma parti di una stessa struttura geografica e storica. È proprio questa continuità tra mare, terra e storia che definisce l'identità del paese e la sua forte riconoscibilità nel contesto del Nord Europa.

NATURA AUTENTICA, FIORDI REMOTI E CULTURE LOCALI TRA MARE E ARTICO


I LUOGHI E LE ESPERIENZE PER SINGLE, COPPIE E FAMIGLIE FUORI DAI PERCORSI BATTUTI

- **Single** - Østlandet offre una Norvegia più urbana ma meno turistica nei quartieri creativi di Oslo, come Grünerløkka, dove ex aree industriali ospitano street art e piccoli musei indipendenti, come il MUNCH Museum con focus contemporaneo su Munch e la città moderna. Lungo l'Oslofjord si scoprono isole minori come Hovedøya, con rovine monastiche medievali e sentieri boschivi sul mare, mentre nel Sørlandet piccoli villaggi costieri come Risør raccontano la tradizione marittima con case bianche in legno e porticcioli tranquilli, lontani dai flussi principali.

- **Coppie** - Nel Vestlandet, oltre ai fiordi più noti, si trovano rami secondari come il Nærøyfjord, dove piccoli insediamenti come Gudvangen offrono paesaggi raccolti tra montagne e acqua. Il Hardangerfjord alterna frutteti, cascate meno affollate come Vøringsfossen e villaggi sul lago più intimi, mentre nel Nord-Norge le Vesterålen rappresentano un'alternativa più silenziosa alle Lofoten, con panorami oceanici aperti, spiagge isolate e piccoli porti come Stø, ideali per esperienze lente e contemplative.

- **Famiglie con bambini** - A Trøndelag, Trondheim permette una scoperta accessibile della storia norvegese con il Museo di Ringve, dedicato alla musica, e il quartiere storico di Bakklandet, con case in legno colorate e passeggiate sicure lungo il fiume Nidelva. Nei dintorni del Trondheimsfjord si trovano aree naturali come il Parco di Ladestien, con percorsi facili tra boschi e mare, mentre nel Sørlandet il Dyreparken di Kristiansand offre un grande parco faunistico e tematico che combina animali e ambientazioni nordiche in modo educativo.

- **Famiglie con adolescenti** - Nel Nord-Norge, l'area di Tromsø consente esperienze più dinamiche, come escursioni verso il fiordo di Ersfjordbotn con panorami artici spettacolari e attività outdoor leggere. Ad Alta, il museo delle incisioni rupestri UNESCO racconta la preistoria artica attraverso siti all'aperto facilmente visitabili, mentre alle Svalbard il contesto diventa più estremo e avventuroso, con paesaggi di ghiaccio, escursioni guidate su motoslitte e osservazione della fauna artica come renne e volpi artiche in un ambiente completamente remoto.





LO SAPEVATE?

In Norvegia il paesaggio non è solo scenografico, ma è il risultato diretto dell'azione dei ghiacci che durante le ultime ere glaciali hanno scavato profondi fiordi, modellando una delle coste più articolate del mondo. In alcune aree del Vestlandet, come il Sognefjord e l'Hardangerfjord, le profondità marine superano spesso i 1.000 metri mentre le montagne emergono direttamente dall'acqua. Un aspetto poco noto riguarda la presenza di fenomeni di sollevamento post-glaciale anche lungo la costa norvegese settentrionale: in alcune aree delle Lofoten e delle Vesterålen, la linea di costa continua a modificarsi lentamente, creando nuove superfici rocciose e micro-isole nel tempo.

La capitale Oslo è uno dei pochi casi in Europa in cui un fiordo si estende direttamente fino al centro urbano: l'Oslofjord penetra profondamente nell'area metropolitana, creando un rapporto diretto tra ambiente urbano e sistema marino.

Nel nord del paese, la città di Tromsø si trova oltre il Circolo Polare Artico ed è uno dei principali punti di osservazione dell'aurora boreale, mentre nelle vicinanze di Alta sono state scoperte incisioni rupestri preistoriche, patrimonio UNESCO, che testimoniano una presenza umana nella regione artica risalente a migliaia di anni fa.

Uno degli aspetti meno intuitivi per chi la visita è la relazione tra popolazione e spazio: con una superficie molto ampia e una densità tra le più basse d'Europa, grandi aree del territorio restano quasi completamente disabitate, soprattutto nelle regioni montuose del Innlandet e nelle zone più interne del Troms og Finnmark, dove i villaggi possono trovarsi a decine di chilometri l'uno dall'altro.

Un elemento sorprendente riguarda la mobilità: molte connessioni interne non avvengono tramite strade continue, ma attraverso una rete estremamente articolata di tunnel, ponti e collegamenti marittimi. In particolare, nella zona dei Lofoten, alcuni villaggi sono collegati da ponti sospesi e tunnel sottomarini che sostituiscono le tradizionali infrastrutture terrestri, rendendo il paesaggio parte integrante del sistema di trasporto.

Un altro fatto poco noto riguarda la presenza di spiagge sabbiose di origine tropicale in ambiente artico: località come Haukland Beach nelle Lofoten presentano sabbia chiara e acque turchesi, pur trovandosi ben oltre il Circolo Polare Artico, grazie alla particolare combinazione di correnti oceaniche e clima subartico.

Un elemento storico meno noto riguarda la città di Bergen, che fu uno dei principali centri della Lega Anseatica nel Nord Europa: il quartiere storico di Bryggen conserva ancora oggi edifici in legno colorato risalenti al periodo medievale, costruiti lungo il porto commerciale.


Nel campo culturale, la città di Trondheim ospita la Nidaros Cathedral, costruita sopra la presunta sepoltura di Sant'Olav e considerata uno dei più importanti edifici gotici del Nord Europa, che ha reso la città un centro storico di pellegrinaggio medievale e di potere religioso e politico.

Un dato sorprendente riguarda la produzione energetica: la Norvegia genera quasi tutta la propria elettricità da fonti idroelettriche grazie alla presenza di migliaia di cascate e fiumi montani, come quelli della regione del Nordland, trasformando la conformazione alpina del territorio in una risorsa energetica naturale diffusa.

Infine, un fenomeno molto caratteristico è la gestione della luce nelle città del nord: in luoghi come Longyearbyen nelle isole Svalbard, si vive per mesi senza luce solare diretta durante l'inverno e con luce continua in estate, creando una percezione del tempo completamente diversa da quella delle regioni temperate europee.



SVEZIA – UN TERRITORIO CONTINUO TRA BALTICO, ARCIPELAGHI, GRANDI LAGHI E REGIONI ARTICHE, DOVE LA GEOGRAFIA FISICA E LA STORIA UMANA SI SVILUPPANO COME UN UNICO SISTEMA INTEGRATO



Situata nella parte orientale della penisola scandinava, la Svezia rappresenta uno dei territori europei in cui la continuità tra mare come il Mar Baltico e il Golfo di Botnia, isole come l'arcipelago di Stoccolma e le isole dell'arcipelago di Göteborg, laghi interni come il Vänern e il Mälaren e vaste aree forestali come le regioni del Värmland e della Dalecarlia (Dalarna), definisce in modo diretto la struttura geografica e lo sviluppo storico del paese oltre a sistemi insulari distribuiti lungo tutta la costa orientale e occidentale come le isole di Öland e Gotland, che influenzano profondamente i modelli di insediamento e connessione tra le regioni. Per comprendere l'identità della Svezia è necessario partire dalle prime fasi di occupazione umana successive alla glaciazione, quando il ritiro dei ghiacci rese abitabili le aree costiere del Baltico e i bacini interni come il lago Mälaren. In questo contesto si svilupparono le prime comunità stabili di popolazioni mesolitiche di cacciatori-raccoglitori del Baltico settentrionale, appartenenti ai gruppi culturali preistorici della Scandinavia post-glaciale (non identificabili con etnonimi moderni), con insediamenti lungo le coste emergenti e le aree lacustri che sfruttavano la pesca, la caccia e le rotte d'acqua interne. Successivamente, tra l'età del ferro e il periodo vichingo (VIII–XI secolo), le regioni dell'attuale Svezia centrale divennero parte delle reti commerciali del Baltico e delle vie fluviali verso l'Europa orientale, con centri come Birka, situato proprio sul Mälaren, tra i primi nodi urbani e commerciali della Scandinavia. Proseguendo nel tempo, tra il Medioevo e l'età moderna, si consolida il Regno di Svezia e si rafforza il ruolo di Stoccolma, fondata strategicamente tra il lago Mälaren e il Mar Baltico. La città diventa progressivamente il principale centro politico, amministrativo e marittimo del paese, mentre le città portuali della costa occidentale, come Göteborg, assumono un ruolo chiave nei collegamenti con il Mare del Nord e le rotte commerciali europee. Tra XVII e XVIII secolo, la Svezia vive inoltre la fase dell'Impero svedese, durante la quale il controllo del Baltico rafforza ulteriormente l'importanza delle città costiere e dei sistemi marittimi. Con la perdita della Finlandia nel 1809 e la successiva evoluzione costituzionale, la Svezia si trasforma in uno stato moderno e stabile, con una forte integrazione tra sviluppo urbano, risorse naturali interne e infrastrutture costiere.

In questo quadro, lo stato contemporaneo si articola su macro-aree geografiche ben definite:

- GÖTALAND – AREA MERIDIONALE CHE INCLUDE SCANIA, SMÅLAND E LA COSTA OCCIDENTALE FINO A GÖTEBORG, INTEGRANDO SISTEMI COSTIERI SUL KATTEGAT E SKAGERRAK E ARCIPELAGHI COME QUELLO DI BOHUSLÄN E LE ISOLE DELLA COSTA SUD-OCCIDENTALE
- SVEALAND – REGIONE CENTRALE CHE COMPRENDE STOCCOLMA, IL SISTEMA DEL MÄLAREN E L'INTERO ARCIPELAGO DI STOCCOLMA, UNO DEI PIÙ ESTESI E COMPLESSI DEL MAR BALTICO, DOVE CITTÀ, ISOLE E COSTA FORMANO UN SISTEMA UNICO
- NORRLAND – VASTA REGIONE SETTENTRIONALE CARATTERIZZATA DA FORESTE BOREALI, FIUMI E COSTA FRAMMENTATA SUL GOLFO DI BOTNIA, CON CITTÀ COME LULEÅ E SISTEMI NATURALI SCARSAMENTE URBANIZZATI
- LAPPONIA SVEDESE (AREA ARTICA) – PORZIONE SETTENTRIONALE DEL NORRLAND CHE INCLUDE KIRUNA E ABISKO, CON PAESAGGI SUBARTICI, RILIEVI ANTICHI E CONDIZIONI CLIMATICHE ESTREME

Per quanto riguarda i principali punti di ingresso nel paese, la rete aeroportuale svedese è strutturata in funzione della sua estensione nord-sud e della distribuzione delle macro-aree:

- Stockholm Arlanda Airport - Principale hub internazionale e accesso alla Svezia centrale e all'arcipelago di Stoccolma
- Gothenburg Landvetter Airport - Accesso alla Svezia occidentale e alla regione del Götaland
- Malmö Airport - Accesso alla Svezia meridionale e al sistema dell'Øresund
- Kiruna Airport - Accesso alla Lapponia svedese e alle regioni artiche

In sintesi, la Svezia si configura come un sistema territoriale continuo in cui coste baltiche, arcipelaghi come quello di Stoccolma, grandi laghi interni come il Mälaren, foreste boreali e regioni artiche non rappresentano elementi separati, ma parti interconnesse di un'unica struttura geografica e storica. È proprio questa continuità tra mare, isole, interno e Artico a definire l'identità del paese nel contesto del Nord Europa.

PAESAGGI BALTICI, ARCIPELAGHI E NATURA NORDICA TRA CITTÀ, FORESTE E ARTICO


I LUOGHI E LE ESPERIENZE PER SINGLE, COPPIE E FAMIGLIE FUORI DAI PERCORSI BATTUTI

• **Single** - A Svealand, Stoccolma mostra il suo lato più creativo nei quartieri di Södermalm, dove design indipendente, caffè locali e spazi culturali come il Fotografiska raccontano una città contemporanea e dinamica, mentre l'arcipelago di Stoccolma permette di raggiungere isole come Vaxholm e Grinda, con piccoli villaggi sul mare, sentieri costieri e fortificazioni storiche affacciate sul Baltico. In Götaland, la costa di Bohuslän rivela porti caratteristici come Smögen, con passerelle in legno tra case di pescatori e scogli levigati dal mare.

• **Coppie** - Nel Götaland occidentale, l'arcipelago di Göteborg offre un contesto intimo e privo di traffico, con isole come Vrångö e Styrso, dove il paesaggio marino domina e il ritmo è completamente rallentato. Nel Norrland, le rive del Golfo di Botnia alternano foreste e piccoli centri come Luleå, mentre lo Småland propone laghi, boschi e villaggi tradizionali come Vimmerby, immersi in un'atmosfera silenziosa e fiabesca.

• **Famiglie con bambini** - A Svealand, il sistema del Mälaren consente visite semplici a città storiche come Sigtuna, con stradine pedonali e testimonianze vichinghe, mentre Stoccolma ospita il Vasa Museum, dove una nave del XVII secolo è perfettamente conservata e accessibile a percorsi educativi. Nel Götaland, il Parco Nazionale di Kosterhavet offre esperienze sulla natura costiera e sulla fauna marina attraverso sentieri facili e ben organizzati.

• **Famiglie con adolescenti** - In Lapponia svedese, Abisko propone sentieri panoramici nel Parco Nazionale e l'Aurora Sky Station, immersa in paesaggi artici aperti e selvaggi, mentre Kiruna racconta la cultura mineraria del nord e il suo trasferimento urbano attraverso musei e aree visitabili. Nel Norrland, fiumi e foreste offrono attività outdoor come trekking leggero, canoa e osservazione della fauna nordica in ambienti completamente naturali.





LO SAPEVATE?

In Svezia esistono fenomeni geografici poco noti legati al lento sollevamento del suolo, chiamato rimbalzo post-glaciale, che continua ancora oggi a modificare la linea di costa del Golfo di Botnia: in alcune aree dell'arcipelago di Kvarken, tra la costa di Västerbotten e la Finlandia, nuove isole emergono gradualmente dal mare nel corso delle generazioni, cambiando la geografia locale in modo misurabile.

Un altro aspetto particolare riguarda il sistema delle città costruite su isole e canali: la capitale Stoccolma non è solo affacciata sull'acqua, ma si sviluppa su 14 isole collegate da oltre 50 ponti, con un equilibrio costante tra acqua dolce del Mälaren e acqua salata del Mar Baltico, una condizione idrologica rara per una capitale europea.

Nel nord del paese, la città di Kiruna è diventata nota per un caso urbano unico: l'intero centro cittadino viene progressivamente spostato a causa dell'espansione di una delle miniere di ferro più grandi al mondo, creando un trasferimento pianificato di edifici storici e strutture pubbliche su un nuovo sito.

Dal punto di vista culturale, il museo all'aperto Skansen è considerato il primo del suo genere al mondo: raccoglie edifici storici provenienti da diverse regioni della Svezia, ricostruendo ambienti rurali e urbani tradizionali senza ricorrere a copie, ma preservando strutture originali trasferite sul posto.

Un'altra particolarità riguarda la luce: nelle regioni più settentrionali, come intorno ad Abisko, il cielo invernale è considerato tra i più limpidi al mondo per l'osservazione dell'aurora boreale, grazie a condizioni climatiche secche e alla posizione geografica protetta dalle montagne circostanti.

Infine, la Svezia è uno dei paesi con la più alta percentuale di foreste in Europa, ma ciò che spesso sorprende è che molte di queste aree sono accessibili liberamente grazie al principio giuridico dell'"Allemansrätten", che consente a chiunque di muoversi nella natura, raccogliere bacche e attraversare terreni non coltivati nel rispetto dell'ambiente e della proprietà privata.



FINLANDIA – UN TERRITORIO DI TRANSIZIONE TRA BALTICO, LAGHI INTERNI E REGIONI SUBARTICHE, DOVE LA STRUTTURA GEOGRAFICA HA GUIDATO IN MODO DIRETTO LA FORMAZIONE STORICA E CULTURALE DEL PAESE



Situata nella parte nord-orientale della Fennoscandia, la Finlandia è un territorio in cui la relazione tra mare, laghi e foreste costituisce l'elemento strutturale dominante. In primo luogo, il paese è definito dalla costa del Mar Baltico e del Golfo di Finlandia, ma soprattutto da un sistema interno unico in Europa: una distesa di migliaia di laghi collegati tra loro, tra cui il Lago Saimaa, il più esteso del paese, e il Lago Päijänne, che insieme alle vaste foreste boreali della regione della Carelia e della Finlandia centrale definiscono la struttura ambientale del territorio.

Per comprendere l'identità della Finlandia è necessario partire dalle prime fasi di occupazione umana successive alla glaciazione, quando il ritiro dei ghiacci rese abitabili le aree costiere del Baltico e le regioni lacustri interne. In questo contesto si svilupparono comunità di popolazioni mesolitiche finno-baltiche di cacciatori-raccoglitori, non identificabili con etnie moderne ma legate ai complessi culturali post-glaciali della regione, con insediamenti distribuiti tra coste, foreste e bacini lacustri, basati su pesca, caccia e mobilità stagionale.

Successivamente, tra l'età del ferro e l'alto Medioevo, il territorio finlandese entra progressivamente nell'orbita culturale e commerciale sia del mondo baltico sia delle regioni scandinave e orientali. Le aree costiere del Golfo di Finlandia e del Golfo di Botnia diventano punti di scambio, mentre le regioni interne rimangono caratterizzate da insediamenti dispersi e sistemi locali. In questo periodo emergono siti come Turku, che diventerà successivamente uno dei principali centri storici del paese.

Nel corso del Medioevo, tra XIII e XVI secolo, la Finlandia viene progressivamente integrata nel Regno di Svezia, processo che porta alla fondazione e allo sviluppo di centri amministrativi e religiosi lungo la costa sud-occidentale e lungo le vie fluviali interne. Turku assume il ruolo di capitale amministrativa e vescovile, diventando il principale centro urbano del territorio finlandese.

La Finlandia contemporanea si articola in macro-regioni geografiche ben definite:

- FINLANDIA MERIDIONALE – INCLUDE L'AREA DI HELSINKI E IL GOLFO DI FINLANDIA, CON CITTÀ COME HELSINKI E ESPOO, CARATTERIZZATA DA COSTA FRASTAGLIATA E ARCIPELAGHI
- FINLANDIA OCCIDENTALE – FASCIA COSTIERA SUL GOLFO DI BOTNIA CON CITTÀ COME TURKU E SISTEMI INSULARI COME L'ARCIPELAGO DI TURKU
- FINLANDIA CENTRALE – AREA DEI GRANDI LAGHI INTERNI, CON IL LAGO SAIMAA E IL LAGO PÄIJÄNNE, OLTRE A VASTE FORESTE BOREALI
- FINLANDIA ORIENTALE (CARELIA FINLANDESE) – REGIONE FORESTALE E LACUSTRE AL CONFINE CON LA RUSSIA, CARATTERIZZATA DA BASSA DENSITÀ ABITATIVA
- FINLANDIA SETTENTRIONALE (LAPPONIA FINLANDESE) – AREA SUBARTICA E ARTICA CHE SI ESTENDE FINO AL CIRCOLO POLARE ARTICO, CON CITTÀ COME ROVANIEMI

la rete aeroportuale finlandese riflette la distribuzione geografica del paese e collega direttamente le principali macro-aree:

- Helsinki-Vantaa Airport - Principale hub internazionale e accesso alla Finlandia meridionale
- Turku Airport - Accesso alla Finlandia sud-occidentale e all'arcipelago
- Tampere-Pirkkala Airport - Accesso alla Finlandia centrale e alla regione dei laghi
- Rovaniemi Airport - Accesso alla Lapponia finlandese e alle regioni artiche

La Finlandia si configura come un sistema territoriale fortemente determinato dall'acqua e dalla foresta, in cui costa baltica, arcipelaghi, laghi interni e regioni artiche costituiscono un continuum geografico. La sua identità storica, dalle comunità post-glaciali fino all'integrazione nel mondo scandinavo e alla formazione dello stato moderno, è direttamente legata a questa struttura ambientale.

FORESTE, LAGHI E ORIZZONTI ARTICI TRA ARCIPELAGHI E PAESAGGI DELLA LAPPONIA

I LUOGHI E LE ESPERIENZE PER SINGLE, COPPIE E FAMIGLIE FUORI DAI PERCORSI BATTUTI

• **Single** - Nella Finlandia meridionale, l'area di Helsinki e il Golfo di Finlandia offrono un mix di vita urbana moderna e scenari costieri, dove Helsinki unisce quartieri del design, passeggiate sul mare e musei come l'Ateneum, mentre la vicina Espoo rivela zone costiere più tranquille e piccole isole facilmente raggiungibili in traghetto, con coste rocciose e baie naturali. Nella Finlandia occidentale, Turku propone un'atmosfera storica con il suo castello medievale e le aree lungo il fiume, mentre l'arcipelago di Turku si estende come un vasto sistema di isole collegate da ponti e traghetti, con paesaggi costieri silenziosi e piccole comunità sul mare.

• **Coppie** - Nella Finlandia centrale, la regione dei laghi crea un contesto calmo e intimo con il Lago Saimaa e il Lago Päijänne, dove cottage in legno, piccoli porti e rive boschive formano un paesaggio naturalmente romantico immerso nelle foreste boreali. Nella Finlandia orientale (Carelia finlandese), foreste fitte e laghi remoti creano un'atmosfera più appartata, con villaggi tradizionali e aree naturali protette dove il silenzio e la natura incontaminata definiscono l'esperienza.

• **Famiglie con bambini** - Nella Finlandia meridionale, Helsinki offre esperienze culturali accessibili come la Fortezza di Suomenlinna, sito UNESCO distribuito su diverse isole con percorsi all'aperto ed edifici storici, mentre Espoo aggiunge centri natura e parchi costieri adatti a esplorazioni semplici. Nella Finlandia occidentale, il Castello di Turku e i musei circostanti propongono visite storiche interattive, mentre l'arcipelago permette brevi traversate tra isole, ideali per una scoperta rilassata in famiglia.

• **Famiglie con adolescenti** - Nella Finlandia settentrionale (Laponia finlandese), Rovaniemi introduce la cultura artica con il Circolo Polare Artico, allevamenti di renne e musei dedicati alla cultura Sámi e alla natura polare, mentre le foreste e i fiumi circostanti offrono attività outdoor come trekking, canoa ed esperienze sulla neve in inverno, creando un contesto più avventuroso e immersivo.





LO SAPEVATE?

In Finlandia il rapporto tra uomo e natura si sviluppa su una scala territoriale dominata da acqua e foreste, in un equilibrio che rende il paese uno dei meno densamente popolati d'Europa e allo stesso tempo uno dei più ricchi di ecosistemi lacustri. Una delle caratteristiche più distintive è la presenza di circa 188.000 laghi, distribuiti soprattutto nelle regioni del sud-est e del centro, che hanno influenzato per secoli i modelli di insediamento e comunicazione. Tra i più significativi si trovano il lago Saimaa, il più grande del paese, e il lago Päijänne, collegati a sistemi fluviali e canali che ancora oggi supportano città e villaggi. La struttura del territorio è fortemente legata alla cosiddetta "regione dei laghi finlandese", un'area che si estende tra città come Savonlinna, Mikkeli e Jyväskylä, dove acqua e foreste di conifere si alternano in un paesaggio continuo modellato dall'ultima glaciazione. Questo processo geologico ha lasciato in eredità anche la presenza di rocce levigate, morene e migliaia di isole lacustri.

Un elemento storico particolarmente rilevante è il legame tra Finlandia e Svezia, durato per oltre sei secoli fino al 1809, periodo durante il quale si svilupparono le prime strutture urbane e amministrative del paese. Città come Turku, uno dei più antichi centri urbani finlandesi, rappresentano ancora oggi questa eredità storica, con un impianto urbano che conserva tracce medievali e successive influenze nordiche.

Dal punto di vista culturale e identitario, la Finlandia è fortemente legata alla lingua e alla tradizione nazionale emersa nel XIX secolo, in particolare attraverso il lavoro del poema epico Kalevala, raccolto da Elias Lönnrot, che ha contribuito alla definizione dell'identità culturale finlandese moderna.

Un altro elemento distintivo è il fenomeno del sole di mezzanotte nelle regioni settentrionali, in particolare in Lapponia, dove durante l'estate il sole non tramonta per settimane, mentre in inverno si verifica il fenomeno opposto della lunga notte artica. Questo influisce profondamente sul ritmo della vita quotidiana e sulle attività tradizionali.

Infine, la Finlandia è uno dei paesi con la più alta integrazione tra natura ed energia sostenibile: gran parte dell'elettricità proviene da fonti idroelettriche, nucleari e bioenergia, mentre le vaste foreste del paese, che coprono oltre il 70% del territorio, rappresentano una delle principali risorse economiche e ambientali, utilizzate secondo criteri di gestione forestale sostenibile tra i più rigorosi al mondo.



PAESI BASSI – UN TERRITORIO COSTRUITO TRA MARE, TERRE SOTTRATTE ALL’ACQUA E UNA RETE URBANA POLICENTRICA, DOVE LA GEOGRAFIA IDRAULICA HA MODELLATO STORIA, INSEDIAMENTI E IDENTITÀ NAZIONALE



Situati nella parte nord-occidentale dell’Europa continentale, i Paesi Bassi rappresentano uno dei casi più significativi al mondo di interazione continua tra ambiente naturale e intervento umano. In primo luogo, il paese è caratterizzato da una relazione strutturale con il mare del Nord e con i sistemi fluviali del Reno, della Mosa e della Schelda, che nel tempo hanno modellato una pianura costiera bassa, in parte sotto il livello del mare, integrata da dighe, canali e terre bonificate (polder). Il territorio è quindi definito da un equilibrio dinamico tra acqua e terra, in cui città, porti e campagne si sviluppano su suoli artificialmente consolidati. Le principali aree urbane si distribuiscono lungo un sistema continuo noto come Randstad, che collega città come Amsterdam, Rotterdam, L’Aia e Utrecht, formando una delle concentrazioni urbane più integrate d’Europa.

Per comprendere l’identità dei Paesi Bassi è necessario partire dalle prime comunità insediate nei delta fluviali del Reno e della Mosa, dove già in epoca pre-romana gruppi di popolazioni germaniche settentrionali si stabilivano su terre paludose e soggette a inondazioni periodiche. In età romana queste aree entrano nell’orbita dell’Impero come regioni di frontiera del limes renano. Successivamente, tra l’Alto Medioevo e il XII secolo, si sviluppano piccoli contesti feudali e comunità costiere che iniziano progressivamente a costruire sistemi di arginatura e drenaggio. In questo periodo emergono centri come Utrecht e le aree commerciali della futura Olanda settentrionale e meridionale, mentre le attività marittime iniziano a collegare il delta con il Mare del Nord e la Lega Anseatica. Tra XVI e XVII secolo, durante l’età d’oro olandese, i Paesi Bassi diventano una delle principali potenze commerciali e navali europee. Città come Amsterdam si affermano come centri finanziari globali, mentre Rotterdam cresce come porto strategico sul delta del Reno. In questo periodo si consolidano anche le prime grandi opere idrauliche, con la costruzione sistematica di dighe, canali e polder che permettono l’espansione del territorio abitabile e agricolo. La struttura dello stato moderno nasce quindi direttamente da un processo continuo di gestione dell’acqua.

I Paesi Bassi sono divisi nelle seguenti aree:

- **RANDSTAD (AREA URBANA OCCIDENTALE) – SISTEMA URBANO CONTINUO CHE INCLUDE AMSTERDAM, ROTTERDAM, L’AIA E UTRECHT, CUORE ECONOMICO E ISTITUZIONALE DEL PAESE**
- **NORD (NOORD-NEDERLAND) – REGIONI DI GRONINGEN, FRIESLAND E DRENTHE, CARATTERIZZATE DA PIANURE AGRICOLE, COSTE SUL MARE DEL NORD E AREE LACUSTRI INTERNE COME IL SISTEMA DEI LAGHI FRISONE**
- **EST (OOST-NEDERLAND) – AREE DI GELDERLAND E OVERIJSEL, CON FIUMI COME IL RENO E L’IJSEL E PAESAGGI FLUVIALI E BOSCHIVI**
- **SUD (ZUID-NEDERLAND) – REGIONI DI NOORD-BRABANT E LIMBURG, CON FORTE INFLUENZA FLUVIALE DELLA MOSA E CONNESSIONI VERSO BELGIO E GERMANIA**
- **ISOLE DEL MARE DEL NORD – ARCIPELAGO DELLE ISOLE FRISONE OCCIDENTALI (WADDEN ISLANDS), TRA CUI TEXEL, VLIELAND E TERSCHELLING, SISTEMA NATURALE DINAMICO TRA MARE E TERRA**

A supporto della struttura territoriale, la rete aeroportuale dei Paesi Bassi è fortemente centralizzata ma funzionalmente distribuita:

- **Amsterdam Airport Schiphol** - Principale hub internazionale e accesso al sistema Randstad
- **Rotterdam The Hague Airport** - Accesso all’area sud-occidentale e alla costa del Mare del Nord
- **Eindhoven Airport** - Accesso al sud industriale e logistico del paese
- **Groningen Airport Eelde** - Accesso al nord e alle regioni rurali

I Paesi Bassi si configurano come un sistema territoriale altamente antropizzato in cui mare del Nord, delta fluviali, polder, città e infrastrutture idrauliche costituiscono un unico organismo geografico. L’identità del paese nasce proprio da questa relazione continua tra acqua e terra, che ha guidato lo sviluppo storico, urbano ed economico fino alla configurazione contemporanea.

CITTÀ D'ACQUA, PAESAGGI FLUVIALI E ISOLE DEL MARE DEL NORD TRA NATURA E CULTURA URBANA

I LUOGHI E LE ESPERIENZE PER SINGLE, COPPIE E FAMIGLIE FUORI DAI PERCORSI BATTUTI

• **Single** - Nel Randstad, il sistema urbano continuo che unisce Amsterdam, Rotterdam, L'Aia e Utrecht offre un contesto dinamico tra musei contemporanei come il Rijksmuseum e il Museum Boijmans Van Beuningen, quartieri creativi e canali storici, mentre nel Nord (Noord-Nederland) città come Groningen e i villaggi della Frisia alternano centri universitari vivaci a paesaggi rurali, laghi e coste aperte sul Mare del Nord, con il sistema dei laghi frisone e piccoli porti tradizionali.

• **Coppie** - Nell'Est (Oost-Nederland), le regioni di Gelderland e Overijssel offrono paesaggi fluviali lungo il Reno e l'IJssel, con città storiche come Deventer e Zwolle immerse tra ponti, centri medievali e aree verdi, mentre nel Sud (Zuid-Nederland) il Noord-Brabant e il Limburg propongono un ritmo più morbido tra colline leggere, fiumi come la Mosa e città storiche come Maastricht, con influenze culturali che si estendono verso Belgio e Germania.

• **Famiglie con bambini** - Nel Nord, la Frisia e la Drenthe offrono spazi naturali ampi e accessibili, con parchi nazionali come il Dwingelderveld, villaggi rurali e percorsi semplici tra laghi e brughiere, mentre nel Randstad città come Amsterdam propongono esperienze educative come il NEMO Science Museum e il Museo Marittimo, con percorsi interattivi adatti ai più piccoli.

• **Famiglie con adolescenti** - Le Isole del Mare del Nord (Wadden Islands) come Texel, Vlieland e Terschelling offrono un ambiente naturale dinamico tra maree, dune e osservazione della fauna selvatica, mentre nel Sud città come Rotterdam aggiungono un lato moderno e architettonico con porti, skyline contemporaneo e spazi urbani innovativi, creando un mix tra natura e città ideale per esperienze più attive e varie.





LO SAPEVATE?

Nei Paesi Bassi il rapporto tra uomo e territorio è uno dei più stretti e ingegnerizzati al mondo, al punto che una parte significativa del paese si trova sotto il livello del mare e viene costantemente protetta da un sistema avanzato di dighe, barriere e opere idrauliche che hanno trasformato l'acqua da minaccia a elemento strutturale del paesaggio. Gran parte del territorio attuale è infatti il risultato di secoli di bonifiche e polder, ovvero aree di terra sottratte al mare o ai laghi e rese abitabili attraverso un complesso sistema di drenaggio. In questo contesto rientra anche l'Afsluitdijk, la grande diga che ha separato lo Zuiderzee trasformandolo nell'attuale IJsselmeer, modificando radicalmente la geografia del nord del paese. Un altro elemento iconico è il sistema delle opere del Delta Works, considerato tra i più complessi sistemi di difesa costiera al mondo, progettato per proteggere le regioni sud-occidentali dopo la grande alluvione del 1953. In queste stesse aree, il paesaggio alterna dighe, isole artificiali e riserve naturali come l'Oosterschelde, dove l'acqua rimane ancora oggi soggetta all'influenza delle maree.

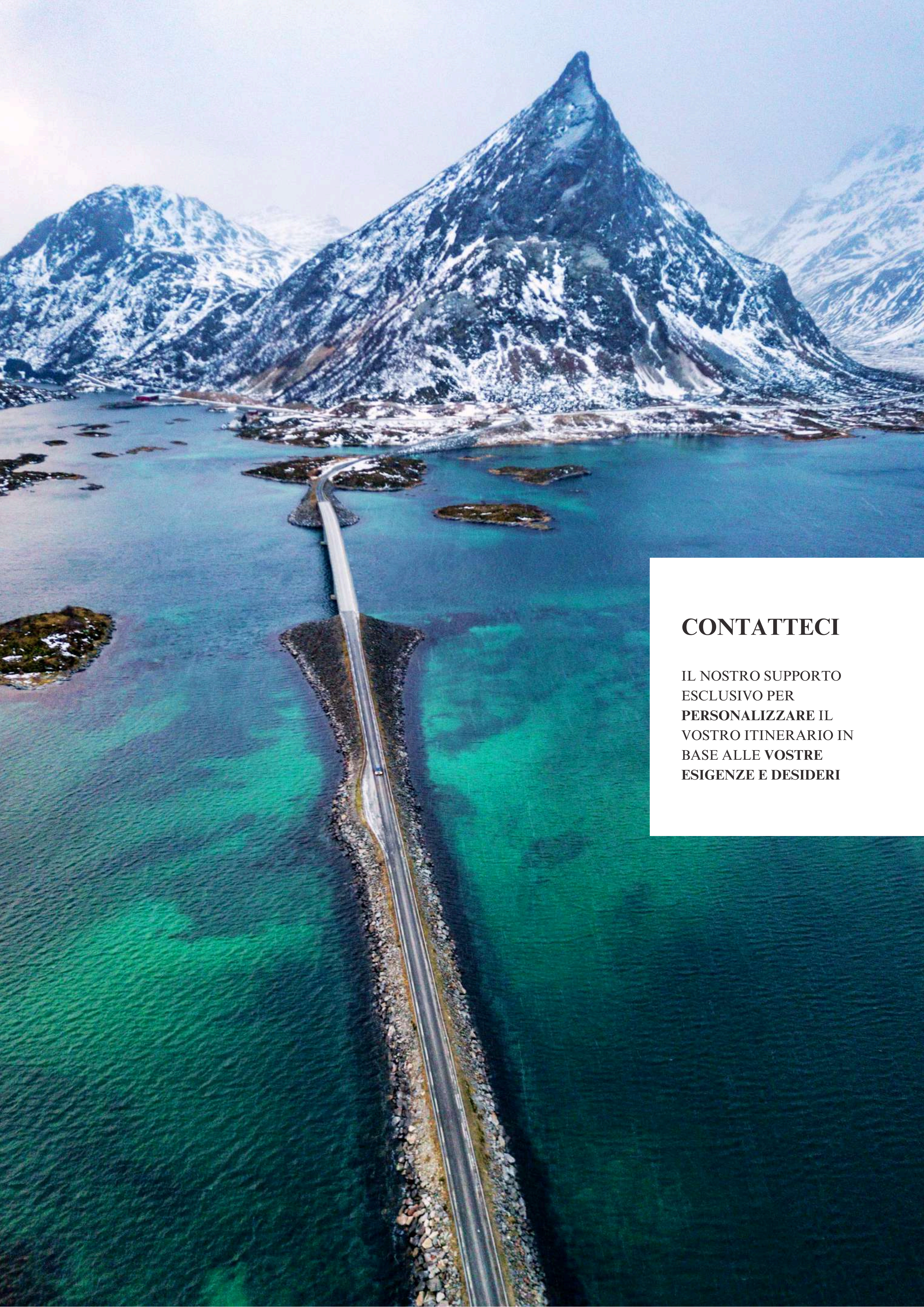
I Paesi Bassi sono anche uno dei paesi più ciclabili d'Europa, con una rete estremamente capillare di piste e infrastrutture dedicate che collega città, villaggi e aree naturali senza soluzione di continuità, rendendo la bicicletta uno dei principali mezzi di spostamento quotidiano.

Dal punto di vista storico ed economico, il paese ha avuto un ruolo centrale nelle rotte commerciali globali tra XVI e XVII secolo, grazie alla Compagnia Olandese delle Indie Orientali (VOC), una delle prime grandi compagnie multinazionali della storia, che contribuì allo sviluppo di città portuali come Amsterdam e Rotterdam e alla creazione di reti commerciali intercontinentali.

Alcuni elementi culturali sono diventati simboli riconoscibili a livello internazionale, come i mulini a vento di Kinderdijk, oggi patrimonio UNESCO, originariamente parte del sistema di gestione delle acque, oppure i mercati del formaggio di Alkmaar e Gouda, che riflettono una tradizione commerciale ancora viva e legata ai centri storici delle città.

Anche la floricoltura ha un ruolo centrale nell'identità del paese, con il mercato dei fiori di Aalsmeer che rappresenta uno dei principali hub mondiali del settore, mentre i campi di tulipani che fioriscono tra la primavera e l'inizio dell'estate trasformano alcune regioni in paesaggi geometrici e colorati.

Infine, la relazione con l'acqua ha influenzato anche la forma delle città: Amsterdam, con il suo sistema di canali concentrici riconosciuto dall'UNESCO, e Rotterdam, ricostruita in chiave moderna dopo la Seconda guerra mondiale, rappresentano due interpretazioni diverse dello stesso elemento fondamentale, l'acqua, che continua a definire l'identità complessiva del paese.



CONTATTECI

**IL NOSTRO SUPPORTO
ESCLUSIVO PER
PERSONALIZZARE IL
VOSTRO ITINERARIO IN
BASE ALLE VOSTRE
ESIGENZE E DESIDERI**



VOLETE RICHIEDERE UN PREVENTIVO?

Ci auguriamo che questa travel planner sia stata di vostro gradimento e fonte di ispirazione per un viaggio.

Se volete organizzare con noi il vostro prossimo viaggio di piacere, vogliamo avere un rapporto di massima trasparenza e vi chiediamo di prestare molta attenzione ai seguenti aspetti:

Con l'avvento di internet e dei siti di prenotazione aperti al pubblico, l'industria dei viaggi ha assistito ad un grande declino in termini di professionalità, qualità dei servizi offerti e purtroppo anche molte truffe. Riconosciamo che organizzare un buon viaggio è **un'operazione molto complessa** in quanto non si tratta di vendere un prodotto tangibile ma una serie di servizi che richiedono **attenta ricerca e pianificazione** e di conseguenza anche **molto tempo** per poter offrire ai clienti il meglio in termini di rapporto qualità - prezzo.

Vogliamo offrire standard elevati di qualità e cura ai viaggiatori, ma **vogliamo anche lavorare con clienti che comprendano il nostro valore e il nostro impegno.**

Per i motivi sopra indicati, prima di procedere alla preparazione di un preventivo e itinerario di viaggio chiediamo di esaminare e scegliere tra le due opzioni indicate nelle pagine seguenti.



ATLANTIC CLASSIC BASIC

Non include nessun tipo di club o benefici ma solo il classico servizio di preparazione di itinerario di viaggio su misura e preventivo. In tal caso, per ricevere quanto sopra occorre procedere seguendo le istruzioni indicate nel sottotitolo "Passaggi da Seguire".

QUOTA PER CONSULENZA E PREVENTIVO

- Per clienti residenti in USA \$15.00
- Per clienti residenti in Regno Unito £15.00
- Per clienti residenti in Unione Europea €15.00
- Per clienti residenti in Canada Can\$ 25.00
- Per clienti residenti in Australia AU\$ 28.00

Se dopo aver ricevuto il nostro itinerario e la quotazione su misura decidete di non procedere con la prenotazione, la quota versata non è rimborsabile ma faremo tutto il possibile per aiutarvi a trovare la migliore soluzione di viaggio.

PASSAGGI DA SEGUIRE

1) Se desiderate richiedere un itinerario di viaggio e un preventivo cliccare sul primo e sul secondo pulsante. Compilate e inviate i relativi moduli.

CATEGORIE DI VIAGGI - SERVIZI ANCILLARI

RICHIESTA PREVENTIVO - ITINERARIO VIAGGIO

2) Cliccare sull'immagine relativa al vostro paese di residenza e potrete finalizzare il processo di pagamento del preventivo con carta di credito/debito tramite PayPal. Se non avete un conto PayPal, potete procedere seguendo le istruzioni indicate.



3) Dopo che abbiamo ricevuto il pagamento in breve tempo riceverete il vostro itinerario di viaggio e preventivo da una delle agenzie partner Atlantic Travel & Tours Booking Point Agency situata nel paese in cui vivete a cui potrete anche chiedere di modificare / aggiustare il vostro itinerario di viaggio.



ATLANTIC TRAVELERS CLUB

Un club aperto a tutti ma soprattutto ai viaggiatori assidui che apre le porte ai seguenti vantaggi:

- Richiesta illimitata di itinerari e preventivi senza pagare ogni volta la tariffa del preventivo Atlantic Classic Basic
- 20% sconto sempre attivo su viaggi all inclusive
- Assistenza prima/durante/dopo il viaggio
- Aggiornamenti costanti riguardanti il settore dei viaggi
- Sconti, omaggi e promozioni in base alla disponibilità

QUOTA MENSILE PER LA MEMBERSHIP

- Per clienti residenti in USA \$ 9.00
- Per clienti residenti in Regno Unito £ 9.00
- Per clienti residenti in Unione Europea € 9.00
- Per clienti residenti in Canada Can\$ 16.00
- Per clienti residenti in Australia AU\$ 17.00

Per entrare a far parte di Atlantic Travelers Club esaminare le istruzioni indicate nel sottotitolo "Passi da seguire".

Potrete cancellare la vostra iscrizione in qualsiasi momento scrivendoci via e-mail.

PASSI DA SEGUIRE

1) Cliccare nel pulsante sotto e potrete accedere al modulo di adesione da compilare e inviare.

MEMBERSHIP

2) Cliccare sull'immagine relativa al vostro paese di residenza e potrete finalizzare il processo di pagamento della quota associativa mensile con carta di credito/debito tramite PayPal. Se non disponete di un conto PayPal, potete procedere seguendo le istruzioni indicate.



3) In breve tempo riceverete una conferma e potrete iniziare a usufruire dei vantaggi descritti in precedenza.

4) Ricordate che potete richiedere itinerari e preventivi in qualsiasi momento cliccando sul primo e secondo pulsante. Compilate e inviate i relativi moduli.

CATEGORIE E SERVIZI

RICHIESTA PREVENTIVO VIAGGIO



Atlantic Travel & Tours Ltd

London, New York
Los Angeles, Miami
Denver

ATLANTIC TRAVEL & TOURS LTD

SOCIETÀ CON SEDI OPERATIVE NEGLI STATI UNITI E NEL REGNO UNITO

USA - DENVER - COLORADO - COMPANY REGISTRATION NUMBER: 202 110 96 014

REGNO UNITO - LONDRA - COMPANY REGISTRATION NUMBER: 130 288 33

E-MAIL

USA - unitedstatesadministration@atlantictourstravel.com

REGNO UNITO - unitedkingdomadministration@atlantictourstravel.com

WEBSITE

www.visitatlantictraveltours.com

CONTATTI COMPLETI

www.visitatlantictraveltours.com/it/contact