


ATLANTIC TRAVEL & TOURS

CANADA - VIAGGI PER DISABILI

**VIAGGIARE LIBERI E SENZA OSTACOLI:
ESPERIENZE ACCESSIBILI IN CANADA**



WWW.VISITATLANTICTRAVELTOURS.COM

DAL CEO - FONDATORE

Cari viaggiatori,

Immaginate un viaggio dove **ogni dettaglio** è pensato per farvi sentire **liberi di vivere, scoprire e stupirvi, senza barriere né compromessi**. Ogni luogo ha una storia, ogni panorama un'emozione da condividere, e ogni esperienza è accessibile, accogliente e pensata per voi.

Visualizzate passeggiate tra città storiche e quartieri vivaci, visite a musei e spazi culturali che vi avvolgono con la loro bellezza, o momenti di quiete immersi nella natura, tra laghi, colline e spiagge, dove potervi muovere con facilità e serenità. Sentite la luce del sole sul volto, l'aria fresca di un sentiero panoramico, il ritmo dei vostri passi che si fondono con quello dei luoghi che attraversate.

Questa brochure è un invito a immaginare ogni esperienza come un momento da vivere pienamente: dalle attività più iconiche agli angoli più intimi, dai panorami mozzafiato alle atmosfere di città e villaggi. Sfogliandola, **lasciatevi ispirare, scoprendo un mondo che unisce emozione, sicurezza e comfort, dove la libertà di esplorare non conosce limiti**.

Aperte le pagine, **lasciatevi trasportare** e iniziate a progettare un viaggio che sia davvero vostro, un'esperienza indimenticabile da vivere senza barriere.



Steve Tabacchi


DR. STEVE TABACCHI
CEO - FOUNDER
ATLANTIC TRAVEL & TOURS



**PERCHÈ VIAGGIARE
CON NOI**

**SCOPRITE PERCHÉ IL
NOSTRO TOUR OPERATOR È
UNICO E INIMITABILE!**

VIAGGI SU MISURA PER TUTTI



I NOSTRI ITINERARI DI VIAGGIO

Organizziamo esclusivamente itinerari per viaggi innovativi e originali fuori dai sentieri battuti del turismo di massa. Desideriamo che ciascun cliente sia il protagonista del suo viaggio.

LE NOSTRE CLASSI DI VIAGGIO

Organizziamo viaggi per le seguenti classi:

- **FIRST**
- **PREMIUM**
- **ECONOMY**

ORGANIZZIAMO ITINERARI CON I SEGUENTI TRASPORTI



AUTO

- ✓ NOLEGGIO



VAN

- ✓ NOLEGGIO
- ✓ TOURS PROGRAMMATI CON AUTISTA



PULLMAN

- ✓ SERVIZI CHARTER CON AUTISTA
- ✓ TOURS PROGRAMMATI CON AUTISTA



CAMPER

- ✓ NOLEGGIO




MOTO

- ✓ SERVIZI CHARTER
- ✓ TOURS PROGRAMMATI

CHECK IN E BAGAGLIO REGISTRATO PRIORITARIO

Dite addio alle lunghe attese al check-in! Con il nostro servizio di check-in prioritario, potrete ritirare la vostra carta d'imbarco e lasciare il bagaglio registrato in un batter d'occhio! Siamo sempre pronti a offrirvi questa opzione, in base alla disponibilità delle compagnie aeree, per rendere i vostri viaggi ancora più confortevoli, sia che viaggiate in premium che in economy class. **Non perdetevi tempo, scegliete il comfort!**



ELIMINATE LE CODE IN AEROPORTO CON IL SERVIZIO FAST TRACK



Sappiamo quanto possa essere frustrante aspettare a lungo in aeroporto per i controlli di sicurezza! Per questo motivo, ci impegniamo a includere sempre nei nostri viaggi l'accesso alla corsia preferenziale, così potrete saltare la coda e godervi il vostro tempo senza stress.

Il servizio è disponibile in base alla disponibilità di ciascun aeroporto, quindi non possiamo garantirne sempre la presenza. Tuttavia, siamo lieti di informarvi che è stato implementato nella maggior parte degli aeroporti da noi utilizzati. **Non perdetevi questa opportunità!**





COMFORT NELLE LOUNGES AEROPORTUALI

Un tempo riservate esclusivamente ai passeggeri di business e first class, oggi le lounges aeroportuali sono accessibili anche a chi viaggia in altre classi! Offriamo il massimo del comfort e del lusso per rendere la vostra esperienza in aeroporto indimenticabile. Nei nostri pacchetti viaggio, cerchiamo sempre di includere l'accesso a queste esclusive aree nei punti di partenza e arrivo (compatibilmente con la disponibilità degli aeroporti e delle compagnie aeree). Rilassatevi, gustate prelibatezze culinarie, sorsegiate bevande raffinate e approfittate di docce rinfrescanti, il tutto in ambienti eleganti e silenziosi. **Non perdetevi questa opportunità unica!**










ALTRI SERVIZI

LE NOSTRE ECCELLENTI
PARTNERSHIP CON I VARI
FORNITORI CI PERMETTONO
DI OFFRIRE AI NOSTRI
CLIENTI IL MEGLIO DEI
SEGUENTI SERVIZI

SPEDIZIONE ANTICIPATA BAGAGLI
VISTI TURISTICI
CAMBIO DI VALUTA
POLIZZE ASSICURATIVE



| | | |
|---|-----|--------|
|  | AUD | 7.01 |
|  | NZD | 5.05 |
|  | JPY | 0.0913 |
|  | GBP | 11.23 |
|  | EUR | 9.71 |
|  | SGD | 5.35 |
|  | CHF | 7.01 |



VIAGGIA SEMPRE CON UNO SCONTO ESCLUSIVO!



-20%

- **ATTIVO TUTTO L'ANNO**
- **PER TUTTE LE CATEGORIE DI VIAGGIATORI**
- **NESSUN LIMITE DI SPESA MINIMO RICHIESTO**



FOTOGRAFO VIAGGI

PER UN TOUR DA RICORDARE
PER SEMPRE



Alcuni viaggi sono speciali: un viaggio di nozze, un anniversario di matrimonio con rinnovo dei voti matrimoniali oppure un momento per stare insieme con cari amici o parenti. Occasioni belle come quelle appena menzionate saranno ricordate mediante delle fotografie e video professionali. Se siete interessati ad includere nel vostro prossimo viaggio questa opzione, siamo felici di poter offrire il nostro supporto con fotografi che potranno rendere il vostro viaggio un ricordo duraturo.



UNA PERSONA GRATIS OGNI 15 PAGANTI

Approfittate della nostra formula **sempre attiva**. Se avete la possibilità di portare **almeno 15 persone** una persona avrà il viaggio **gratis**. Provate a pensare a qualsiasi persona che potrebbe essere interessata tra parenti, amici, colleghi di lavoro o altri e ricordate che se avete bisogno di un accompagnatore o guida turistica che possa assistere voi e il vostro gruppo per tutta la durata del tour possiamo offrire anche questo servizio



IL NOSTRO SOSTEGNO PER LA SALVAGUARDIA DEL PIANETA E LA RICERCA SUL CANCRO



CON I NOSTRI VIAGGI, VOGLIAMO
OFFRIRE AI NOSTRI CLIENTI
L'OPPORTUNITÀ DI CONTRIBUIRE PER
ORGANIZZAZIONI SENZA SCOPO DI LUCRO
IMPEGNATE A RISOLVERE I SEGUENTI
PROBLEMI GLOBALI



- CONSERVAZIONE DELLA FLORA -
FAUNA
- RISCALDAMENTO GLOBALE
- RICERCA SUL CANCRO



**PERCHÉ VIVERE IL
CANADA SENZA
BARRIERE**

SCOPRITE IL CANADA IN MODO
ACCESSIBILE E SENZA
BARRIERE, LASCIATEVI
ISPIRARE PER CREARE UN
VIAGGIO ESCLUSIVO, SU
MISURA E FUORI DAI CIRCUITI
DEL TURISMO DI MASSA

IL PIACERE DI VIAGGIARE SENZA LIMITI IN CANADA




Ci sono viaggi che non devono adattarsi a chi li vive, ma che si modellano naturalmente sulle esigenze di ogni persona, permettendo di godere di ogni momento con serenità e libertà.

Viaggiare significa poter scegliere, muoversi senza ostacoli e vivere ogni esperienza in modo completo, senza rinunce. È il tempo dedicato alla scoperta, alla bellezza e alla condivisione, dove ogni dettaglio contribuisce a creare un ricordo autentico e accessibile.

Il Canada, nella sua essenza più accogliente, è una destinazione che si distingue per la sua attenzione all'inclusività. Gli spazi sono ampi, i ritmi distesi e le esperienze pensate per essere vissute da tutti, senza barriere. Dalle coste dell'Atlantico, dove passerelle e punti panoramici permettono di ammirare l'oceano in totale tranquillità, ai villaggi dove cultura e tradizioni sono raccontate attraverso musei e centri interpretativi accessibili, fino ai grandi paesaggi naturali resi fruibili grazie a percorsi adattati, ogni luogo invita a partecipare senza limitazioni.

Qui il viaggio assume un significato ancora più profondo: non è solo scoperta, ma anche libertà. Libertà di muoversi, di fermarsi, di vivere ogni esperienza con i propri tempi, sapendo di poter contare su un ambiente accogliente e attento. La natura, la cultura e le persone diventano parte di un percorso in cui sentirsi sempre a proprio agio.

Un'esperienza pensata per garantire comfort, sicurezza e accessibilità, permettendo a ogni viaggiatore di vivere il Canada in modo autentico, senza compromessi e lontano dai percorsi più prevedibili.



PERCHÈ UN VIAGGIO PER DISABILI IN CANADA

PAESAGGI CHE ACCOLGONO SENZA LIMITI

Il Canada è una destinazione ideale per chi desidera esplorare senza ostacoli. Lontano dai percorsi affollati, offre paesaggi mozzafiato e villaggi storici dove ogni esperienza può essere vissuta in totale autonomia. Dalle coste dell'Atlantico, con passerelle e punti panoramici accessibili che permettono di ammirare l'oceano in tutta sicurezza, ai laghi tranquilli e ai fiumi delle regioni interne, fino ai piccoli centri dove musei e centri culturali sono progettati per garantire fruibilità completa, ogni luogo invita a scoprire senza compromessi.

ESPERIENZE INTIME, AUTENTICHE E FRUIBILI

Un viaggio accessibile non significa rinunciare alla profondità o all'emozione. Passeggiate lungo sentieri adattati, visite a villaggi storici e piccole comunità culturali, soste davanti a panorami naturali, o momenti di osservazione della fauna locale sono tutte esperienze progettate per essere vissute pienamente. Qui, ogni dettaglio è pensato per permettere una fruizione sicura e piacevole, garantendo la libertà di scegliere ritmi, percorsi e attività.

L'ARTE DEL VIAGGIO LENTO E INCLUSIVO

Le ampie distanze e i panorami generosi del Canada invitano a viaggiare con calma, valorizzando non solo le destinazioni, ma anche il tragitto. Strade panoramiche, sentieri accessibili e percorsi meno battuti permettono di costruire un itinerario armonioso, senza fretta e con la massima autonomia. È la soluzione perfetta per chi desidera esplorare il Canada in modo autentico, sicuro e inclusivo, godendo di esperienze profonde e memorabili.



VIAGGI SU MISURA PER DISABILI IN CANADA

Un viaggio in Canada per chi ha esigenze di mobilità o altre necessità particolari è più di una semplice vacanza: è un'occasione per esplorare paesaggi straordinari, villaggi autentici e attrazioni culturali in totale sicurezza e comfort, vivendo esperienze memorabili senza barriere.

Per questo motivo non dovrebbe mai essere un pacchetto standard, ma un'esperienza progettata con cura e attenzione, pensata per le vostre esigenze e i vostri ritmi.

Il nostro approccio alla creazione di viaggi accessibili si basa su un principio fondamentale: ogni itinerario deve essere unico, fruibile e sicuro, garantendo libertà di movimento e comfort in ogni tappa.

Ascoltiamo i vostri desideri, comprendiamo i vostri ritmi e il vostro stile di viaggio, e costruiamo un percorso che renda speciale ogni esperienza.

Ogni dettaglio viene studiato con attenzione:

- Scelta delle destinazioni, dai parchi naturali con percorsi accessibili ai villaggi storici e alle spiagge attrezzate, fino a musei e gallerie facilmente fruibili
- Ritmo dell'itinerario, per godersi ogni esperienza senza fretta e senza stress
- Esperienze lungo il percorso, come passeggiate panoramiche su passerelle, tour guidati accessibili, attività culturali e escursioni in natura con supporti dedicati
- Selezione delle strutture più confortevoli, con accesso facilitato, camere attrezzate e servizi pensati per ogni esigenza

Il risultato è un viaggio autentico, sicuro e profondamente personale, pensato per offrire esperienze indimenticabili, momenti di relax e scoperta, trasformando ogni tappa in un ricordo prezioso e senza barriere.

ESPERIENZE CHE RENDONO UNICO UN VIAGGIO PER DISABILI IN CANADA

ROAD TRIP PANORAMICI

Il Canada offre itinerari panoramici completamente accessibili, ideali per scoprire la natura in totale libertà. Strade tranquille e percorsi ben segnalati permettono soste comode e punti panoramici attrezzati, così da godere di montagne, laghi e foreste senza barriere fisiche, trasformando ogni spostamento in un momento di piacere e scoperta.




PARCHI NATURALI STRAORDINARI

I parchi canadesi garantiscono percorsi e aree fruibili a tutti, con sentieri agevolati, punti di osservazione accessibili e spazi di sosta dedicati. La natura incontaminata, dalle foreste secolari ai laghi nascosti, può essere vissuta in sicurezza, permettendo l'osservazione della fauna, passeggiate rilassanti e momenti di contemplazione anche per chi ha esigenze particolari.



PICCOLE CITTÀ RICCHE DI STORIA

Anche i centri storici e culturali del Canada sono pensati per essere accessibili, con architetture fruibili, musei attrezzati e spazi artistici adattati. Passeggiare tra storia e cultura diventa semplice e piacevole, permettendo di vivere il territorio in modo completo, autentico e senza ostacoli, con esperienze che restano memorabili per tutti.



QUANDO PARTIRE PER UN VIAGGIO PER DISABILI IN CANADA




Il Canada può essere scoperto in qualsiasi stagione, ma ogni periodo dell'anno regala emozioni e atmosfere uniche, capaci di rendere speciale ogni viaggio.

La primavera è ideale per seguire il risveglio della natura: fiumi e cascate tornano a scorrere impetuosi, foreste e praterie si tingono di verde brillante e i piccoli villaggi costieri si animano di vita e tradizioni locali.

L'estate offre giornate lunghe e luminose perfette per esplorare i grandi spazi del paese: fiordi remoti, parchi meno conosciuti dell'Ovest e regioni settentrionali dove laghi e montagne diventano palcoscenico di panorami mozzafiato.

L'autunno trasforma il Canada in un mosaico di colori intensi: le foreste di Québec e Ontario, così come le valli interne delle province occidentali, si accendono di sfumature calde che rendono ogni passeggiata e ogni percorso panoramico un'esperienza indimenticabile.

L'inverno regala scenari intimi e suggestivi: montagne e foreste innevate, villaggi silenziosi dove la luce del giorno si allunga lentamente e spazi naturali incontaminati che invitano a momenti di contemplazione e romanticismo, lontani dal turismo di massa.



10 ESPERIENZE PER UN VIAGGIO PER DISABILI CHE ESISTONO SOLO IN CANADA

Alcune esperienze in Canada sono così legate ai territori più autentici che rendono il viaggio davvero memorabile.

Tra le più suggestive:

- Percorrere una strada panoramica tra fiordi e coste frastagliate della British Columbia - Immergersi in paesaggi marini dove l'oceano incontra montagne verdeggianti e piccole baie nascoste, lontano dai circuiti più frequentati
- Ammirare il tramonto sui laghi glaciali delle Montagne Rocciose canadesi - Acque turchesi che riflettono il cielo infuocato mentre le cime circostanti si colorano di arancio e rosa, un momento di pura magia
- Attraversare le praterie dell'Alberta e del Saskatchewan tra cieli sconfinati - Spazi infiniti dove i venti e le nuvole modellano il paesaggio, punteggiato da piccoli villaggi e dai ricordi della vita dei pionieri
- Navigare tra isole remote e fiordi del Labrador e della costa atlantica - Un'avventura tra baie solitarie, fari isolati e colonie di uccelli marini, in territori che conservano ancora il fascino selvaggio
- Passeggiare tra i villaggi storici di Québec e Nouveau-Brunswick - Centri sospesi nel tempo, dove architetture antiche e tradizioni locali raccontano storie di colonie francesi e inglesi, lontano dalle rotte principali
- Scoprire la cultura dei popoli indigeni del Nord-Ovest e delle regioni interne - Incontri autentici con artigianato, leggende e pratiche tradizionali, che permettono di comprendere radici profonde e ancora vive
- Osservare cieli stellati nei parchi remoti del Manitoba e del Nunavut - Atmosfere quasi irreali dove la luce artificiale non esiste, e le stelle diventano testimoni di momenti intimi e indelebili
- Percorrere sentieri tra montagne silenziose e foreste incontaminate della British Columbia e dell'Alberta - Strade secondarie che conducono a valli segrete, cascate nascoste e panorami che restano impressi nella memoria
- Esplorare coste selvagge e fari storici dell'Atlantico canadese - Fari isolati e scogliere battute dalle onde offrono scenari suggestivi e riflessivi, ideali per chi cerca momenti lontani dalla folla
- Vivere l'autenticità della vita rurale nei territori del Prairie e del Québec rurale - Incontri con comunità locali, mercati e tradizioni che raccontano un Canada lontano dalle mete più conosciute, dove la quotidianità diventa esperienza da ricordare



LE SISTEMAZIONI PIÙ AFFASCINANTI PER UN VIAGGIO PER DISABILI

Un viaggio non si misura solo con i luoghi visitati, ma anche con gli spazi in cui fermarsi, rilassarsi e vivere momenti di intimità e meraviglia.

Il Canada offre una varietà sorprendente di ambienti dove il soggiorno diventa parte integrante del viaggio.

Cabine immerse nei boschi silenziosi delle Montagne Rocciose, lodge sulle sponde di laghi glaciali, cottage nascosti tra le coste frastagliate del Pacifico e dell'Atlantico, fattorie rurali nelle praterie e alloggi storici in villaggi coloniali permettono di vivere esperienze autentiche, intime e suggestive. Per chi cerca un'esperienza davvero unica, alcuni fari storici lungo le coste atlantiche e del Pacifico offrono la possibilità di soggiornare con vista sul mare, circondati dal suono delle onde e dall'atmosfera senza tempo di queste torri storiche. Qui, la storia si fonde con la natura e ogni tramonto diventa un momento da custodire.

Ogni luogo racconta la propria storia attraverso architetture locali, materiali naturali e atmosfere uniche, trasformando il soggiorno in un'occasione per respirare la cultura e la natura del territorio. In Canada, ogni pausa diventa un momento memorabile, un frammento di viaggio che arricchisce la vostra esperienza.



ERRORI DA EVITARE QUANDO SI ORGANIZZA UN VIAGGIO PER DISABILI IN CANADA

VOLER VEDERE TROPPE COSE

Uno degli errori più comuni è cercare di visitare troppe destinazioni nello stesso viaggio. Il Canada è immenso e le distanze tra le regioni possono essere significative. Un itinerario troppo intenso rischia di trasformare il viaggio in una corsa continua tra trasferimenti e spostamenti, togliendo tempo alla scoperta autentica. Concentrarsi su una o due aree e dedicare tempo a ciascun luogo permette di viverlo appieno, con calma e senza fretta.

SOTTOVALUTARE LE DISTANZE

Guardando una cartina, gli spostamenti possono sembrare brevi, ma in molte zone del Canada servono ore per raggiungere la prossima destinazione, soprattutto nelle regioni settentrionali o lungo le coste remote. Pianificare con attenzione tempi e percorsi consente di evitare giornate troppo lunghe alla guida e di assaporare ogni esperienza con serenità.

NON LASCIARE SPAZIO ALLA SCOPERTA SPONTANEA

Parte del fascino di un viaggio in Canada sta nell'incontrare luoghi inattesi lungo il percorso: villaggi isolati, fari storici, baie nascoste, foreste silenziose o piccoli centri dove le tradizioni locali sono ancora vive. È fondamentale costruire un itinerario che lasci spazio all'improvvisazione e alla curiosità, perché spesso sono proprio questi momenti a diventare i ricordi più intensi.

LIMITARSI ALLE CITTÀ PRINCIPALI

Le città canadesi offrono esperienze culturali e artistiche interessanti, ma alcune delle emozioni più autentiche si trovano lontano dai centri urbani. Villaggi storici, spazi naturali incontaminati, coste selvagge e comunità locali raccontano un Canada diverso, più intimo e sorprendente. Alternare città e natura arricchisce il viaggio e ne aumenta la profondità.

NON SCEGLIERE CON ATTENZIONE LE SISTEMAZIONI

Gli alloggi sono parte integrante dell'esperienza. In Canada, scegliere una cabin tra i boschi, un lodge sulle rive di un lago, un cottage isolato sulla costa o persino un faro storico può trasformare il soggiorno in un momento memorabile. La qualità, la posizione e l'autenticità delle strutture contribuiscono a rendere l'esperienza davvero speciale.

NON PERSONALIZZARE IL VIAGGIO

Ciascuno ha passioni, ritmi ed esperienze desiderate diversi. Un viaggio costruito su misura, studiato sulle vostre inclinazioni e sui vostri interessi, permette di vivere ogni giorno con maggiore intensità e di creare ricordi indelebili. L'attenzione ai dettagli trasforma un itinerario in un'esperienza unica, lontana dai percorsi convenzionali e davvero indimenticabile.




QUALITÀ E AGGIORNAMENTO DEI SERVIZI

Le esperienze e i servizi presentati in questa brochure sono stati selezionati sulla base di criteri qualitativi orientati al comfort, all'accessibilità e alla personalizzazione dell'esperienza di viaggio.

Poiché condizioni operative, servizi dedicati e policy possono subire aggiornamenti o variazioni nel tempo, ogni proposta sarà verificata e confermata in fase di preventivo, al fine di garantire la massima coerenza con le esigenze del viaggiatore e con gli standard qualitativi richiesti.



CANADA OCCIDENTALE – DOVE NATURA E STORIA SI INCONTRANO



Il Canada Occidentale è una terra di contrasti straordinari, dove montagne maestose, praterie sconfinati, laghi cristallini e coste frastagliate si intrecciano con storie millenarie e tradizioni culturali ancora vive. Prima dell'arrivo degli europei, queste regioni erano abitate da popoli indigeni come Cree, Blackfoot, Salish e Haida, che svilupparono società complesse e profondamente legate al territorio, con miti, rituali spirituali, arte sacra e totem che riflettono la ricchezza delle loro culture e la connessione con la natura circostante. Nel XIX secolo, l'espansione della Canadian Pacific Railway e l'arrivo dei coloni europei trasformarono le praterie e le montagne in centri di commercio e insediamenti. Forti come Fort Langley nella Columbia Britannica e Fort Edmonton in Alberta furono punti strategici per il commercio delle pellicce e il passaggio verso le nuove terre agricole, mentre insediamenti lungo le praterie e i fiumi del Saskatchewan e del Manitoba consolidavano le comunità rurali. Ancora oggi, villaggi storici e riserve indigene come Tsleil-Waututh e Squamish in British Columbia, Siksika e Kainai in Alberta, e Brokenhead Ojibway Nation in Manitoba, raccontano le stratificazioni culturali di queste terre, testimonianze di un equilibrio tra storia indigena e influenze europee. Le città principali, come Vancouver e Calgary, offrono un mix unico di modernità urbana, mercati vivaci, festival culturali e architetture integrate nel paesaggio naturale. Vancouver, ad esempio, combina arte contemporanea e cultura cosmopolita con foreste temperate e coste frastagliate, mentre Calgary si affaccia sulle Rocky Mountains, punto di partenza per esplorazioni naturali e avventure all'aperto.

Dal punto di vista naturalistico, il Canada Occidentale è un mosaico di ecosistemi straordinariamente diversi: le Rocky Mountains dell'Alberta, con valli alpine, laghi glaciali e sentieri remoti; le foreste pluviali e i fiordi della British Columbia, habitat di orsi grizzly, aquile e balene; le praterie infinite del Saskatchewan, punteggiate da piccole città e corsi d'acqua; e i grandi fiumi e laghi del Manitoba, che offrono habitat ricchi di fauna selvatica e paesaggi spettacolari. Questi spazi permettono esperienze di escursionismo, birdwatching, pesca, esplorazioni in canoa e momenti di immersione totale nella natura, rendendo il Canada Occidentale una meta ideale per chi cerca avventura, cultura e tranquillità in egual misura.

Geograficamente, la regione si estende per circa 2.700.000 km², una superficie che equivale a circa 9 volte quella dell'Italia.

In questo spazio vastissimo e sorprendentemente vario si concentrano quattro province principali:

- BRITISH COLUMBIA
- ALBERTA
- SASKATCHEWAN
- MANITOBA

Un viaggio accurato consente di passare dalle coste frastagliate della British Columbia alle montagne dell'Alberta, dalle praterie del Saskatchewan ai laghi e fiumi del Manitoba. È una regione che unisce oceano, montagne, praterie, fiumi e comunità storiche con una continuità rara a livello mondiale.

Gli aeroporti principali di accesso alla regione sono:

- Vancouver International Airport (British Columbia) – Porta principale per coste, fiordi e montagne occidentali
- Calgary International Airport (Alberta) – Accesso ideale alle Rocky Mountains e alle praterie centrali
- Winnipeg James Armstrong Richardson International Airport (Manitoba) – Punto strategico per laghi, fiumi e villaggi storici del cuore dell'Occidente canadese

Il Canada Occidentale non è solo una destinazione: è un racconto stratificato di popoli, storia e paesaggi. È il Canada più autentico e sorprendente, dove il tempo sembra rallentare e ogni luogo invita a essere vissuto con intensità e profondità.

BRITISH COLUMBIA FIORDI SELVAGGI, FORESTE MILLENARIE E COMUNITÀ COSTIERE SOSPESE TRA OCEANO E MONTAGNE

La British Columbia è una delle regioni più affascinanti e complesse del Canada, dove oceano, montagne e foreste creano un equilibrio naturale unico. Prima dell'arrivo degli europei, queste terre erano abitate da popolazioni indigene come Haida, Coast Salish e Kwakwaka'wakw, che svilupparono società strutturate basate sulla pesca, sul commercio marittimo e su una profonda connessione spirituale con la natura, ancora oggi visibile nei totem di Haida Gwaii, nei villaggi di Alert Bay e nelle tradizioni artistiche lungo la costa. Nel XVIII secolo iniziarono le esplorazioni europee, seguite dal commercio delle pellicce e dalla presenza britannica, mentre nel XIX secolo la corsa all'oro lungo il Fraser River portò alla nascita di insediamenti come Yale, Lillooet e Barkerville, oggi importanti testimonianze storiche. L'ingresso nella Confederazione canadese nel 1871 e lo sviluppo della Canadian Pacific Railway, la prima ferrovia transcontinentale completata nel 1885 che collegò la costa pacifica all'est del Paese, consolidarono il ruolo della regione come porta strategica tra l'oceano e il resto del Canada. Dal punto di vista culturale, la British Columbia è un mosaico di influenze indigene, britanniche e asiatiche, particolarmente evidenti nelle città costiere come Vancouver, Victoria e Prince Rupert, e nelle comunità rurali come Kaslo, Cumberland e Fort Langley. Villaggi storici come Barkerville e Steveston, gallerie d'arte indigena come quelle di Alert Bay e Haida Gwaii, e musei locali come il Museum of Anthropology di Vancouver e il Royal BC Museum di Victoria raccontano la storia delle Prime Nazioni, dei pionieri e delle comunità di pescatori. La regione conserva un'identità forte e autentica, dove tradizione e modernità convivono in armonia. Dal punto di vista naturalistico, la British Columbia offre una varietà straordinaria di paesaggi: fiordi profondi come quelli di Knight Inlet e Bute Inlet, foreste pluviali temperate tra le più antiche del pianeta nella Great Bear Rainforest, catene montuose come le Coast Mountains e spiagge selvagge come Long Beach, Chesterman Beach e Sombrio Beach, affacciate sull'oceano Pacifico. Parchi come Pacific Rim National Park Reserve e la stessa Great Bear Rainforest rappresentano ecosistemi unici, dove la natura domina incontrastata e regala scenari di rara bellezza.

I LUOGHI E LE ESPERIENZE PER UN VIAGGIO ACCESSIBILE A PERSONE CON DISABILITÀ FUORI DAI PERCORSI BATTUTI

La British Columbia offre itinerari completamente accessibili per chi desidera esplorare paesaggi spettacolari senza rinunciare alla storia, alla cultura e alla natura. Destinazioni attentamente selezionate garantiscono percorsi, strutture e servizi pensati per una fruizione inclusiva, lontano dalle rotte più affollate. Sulla costa centrale, località come Nanaimo, Parksville e Comox offrono esperienze accessibili e ricche di fascino. A Nanaimo, l'Harbourfront Walkway consente passeggiate panoramiche lungo il porto con sedute e aree relax, mentre il Nanaimo Museum è completamente accessibile e racconta la storia mineraria e marittima della città. Parksville propone spiagge come Rathrevor Beach Provincial Park, attrezzate con passerelle e servizi accessibili, ideali per passeggiate tranquille e osservazione della natura, mentre il Parksville & District Museum permette di scoprire tradizioni locali in piena autonomia. A Comox, il Filberg Heritage Lodge and Park offre sentieri accessibili immersi in giardini storici. Nell'entroterra, località come Kamloops, Quesnel e Prince George offrono percorsi accessibili in natura e centri culturali inclusivi. A Kamloops, il Riverside Park Trail e il BC Wildlife Park sono attrezzati per ospiti con mobilità ridotta, combinando natura e fauna locale. A Quesnel, il Museum of Northern British Columbia permette di conoscere storia e cultura delle Prime Nazioni con percorsi agevolati, mentre Prince George offre sentieri pianeggianti lungo il Cottonwood Island Nature Park e spazi accessibili presso l'Explorations Place Museum, perfetti per esperienze lente e approfondite. Sulla Sunshine Coast, destinazioni come Gibsons, Sechelt e Egmont garantiscono un'esperienza inclusiva con gallerie, mercati e parchi attrezzati. A Gibsons, il Sunshine Coast Museum & Archives e il lungomare accessibile permettono passeggiate culturali senza barriere. A Sechelt, sentieri pianeggianti come lo Shoreline Trail e spazi all'aperto come il Porpoise Bay Provincial Park offrono scenari naturali facilmente fruibili, mentre a Egmont le baie e i porti vicini dispongono di passerelle per osservazione della fauna marina. Queste destinazioni permettono di vivere la British Columbia in modo sicuro, confortevole e appagante, con itinerari calibrati per chi ha esigenze di mobilità: passeggiate tra porti e spiagge attrezzate, percorsi naturalistici accessibili, visite a musei e gallerie inclusive, e momenti privati immersi nella natura per celebrare la bellezza del territorio senza compromessi.





LO SAPEVATE?

Lo stemma ufficiale della British Columbia, adottato nel 1906, è composto da uno scudo diviso in due sezioni principali. Nella parte superiore è raffigurato un leone rosso coronato, simbolo della fedeltà alla monarchia britannica. Nella parte inferiore, onde stilizzate rappresentano l'oceano Pacifico e le montagne, mentre sopra lo scudo sono presenti raggi solari dorati, a simboleggiare il motto latino della provincia, "Splendor sine occasu" ("Splendore senza tramonto"), che richiama la posizione geografica della British Columbia all'estremo ovest del Canada e la sua bellezza naturale. Ogni elemento dello stemma riflette la storia, la geografia e l'identità unica della provincia.

La cultura della British Columbia è estremamente variegata: Vancouver e Victoria sono centri di arte contemporanea e cinema, mentre le comunità delle Prime Nazioni conservano tradizioni millenarie visibili in totem, cerimonie e arte indigena. Festival come il Vancouver International Film Festival e eventi musicali indipendenti arricchiscono la scena culturale della costa pacifica.

Tra le curiosità, la British Columbia ospita foreste pluviali temperate uniche (Great Bear Rainforest), fiordi spettacolari, spiagge isolate come Long Beach e baie remote come Sechelt Inlet. Fari storici e sentieri poco battuti lungo Vancouver Island completano l'esperienza di scoperta.

I residenti della British Columbia sono noti per il forte legame con la natura, l'attenzione alla sostenibilità, l'apertura culturale e l'innovazione, con uno stile di vita attivo che fonde attività outdoor, cultura urbana e rispetto delle tradizioni indigene. Pratiche culturali come cerimonie del saluto al sole e l'intaglio di totem continuano oggi, dando profondità al legame con la storia e la cultura delle Prime Nazioni.

ALBERTA PARCHI MAESTOSI, PRATERIE E VALLI ALPINE LUNGO LE ROCKY MOUNTAINS

L'Alberta è una delle province più spettacolari del Canada, dove le Rocky Mountains canadesi, le vaste praterie centrali e meridionali come quelle di Palliser's Triangle, Grasslands National Park e le pianure di Red Deer e Medicine Hat, e fiumi come il Bow River, il North Saskatchewan River e l'Oldman River definiscono paesaggi di straordinaria varietà. Prima dell'arrivo degli europei, la regione era abitata da comunità indigene come Blackfoot, Cree, Dene e Stoney Nakoda, che svilupparono stili di vita legati alla caccia, alla raccolta e a una profonda connessione spirituale con la natura, ancora oggi visibile in arte, cerimonie e tradizioni locali. Con l'arrivo dei commercianti di pellicce europei e l'espansione della Canadian Pacific Railway nel XIX secolo, nacquero insediamenti come Fort Edmonton e Calgary, trasformando la provincia in un crocevia di culture e popolazioni. L'Alberta entrò ufficialmente nella Confederazione canadese nel 1905, consolidando il suo ruolo come punto di incontro tra le praterie e le montagne dell'Ovest canadese. Dal punto di vista culturale, l'Alberta unisce influenze indigene, britanniche e degli immigrati europei. Città come Calgary e Edmonton offrono musei e gallerie accessibili e ricchi di storia, tra cui il Glenbow Museum e l'Alberta Aviation Museum, mentre villaggi storici come Head-Smashed-In Buffalo Jump, Fort Macleod e comunità rurali come Waterton Townsite conservano tradizioni e pratiche delle Prime Nazioni, offrendo un'immersione autentica nella cultura locale. Dal punto di vista naturalistico, l'Alberta è caratterizzata da scenari di grande impatto: le Rocky Mountains con parchi iconici come Banff e Jasper, le praterie centrali e meridionali di Grasslands National Park, Medicine Hat e Lethbridge, le valli fluviali del Bow Valley, del North Saskatchewan Valley e dell'Oldman River Valley, e laghi alpini come Lake Louise, Moraine Lake e Maligne Lake. Questi spazi offrono opportunità uniche per trekking, escursioni e attività all'aperto in contesti spettacolari e autentici.

I LUOGHI E LE ESPERIENZE PER UN VIAGGIO ACCESSIBILE A PERSONE CON DISABILITÀ FUORI DAI PERCORSI BATTUTI

Sulle Rockies e nelle valli alpine, località come Canmore, Lake Louise e Jasper offrono esperienze naturali e culturali accessibili. A Canmore, il Canmore Nordic Centre dispone di sentieri pianeggianti attrezzati per sedie a rotelle e percorsi accessibili tra foreste e montagne, con punti panoramici facilmente fruibili. Lake Louise, nel cuore del Banff National Park, propone passerelle e percorsi circolari attorno al lago, consentendo di ammirare il celebre lago glaciale e le montagne circostanti senza difficoltà. A Jasper, il Jasper SkyTram permette di salire sulle montagne e godere di vedute spettacolari, con piattaforme e sentieri adattati per tutti, e il Jasper Yellowhead Museum & Archives, accessibile, racconta la storia dei pionieri, delle comunità locali e della cultura delle Prime Nazioni con percorsi fruibili a tutti. Nelle praterie centrali e meridionali, destinazioni come Strathmore, Brooks e Drumheller offrono esperienze tranquille e facilmente accessibili. Strathmore consente passeggiate lungo Prairie Creek e visite al Strathmore & District Museum, accessibile, con esposizioni sulla storia della colonizzazione e della vita rurale. Brooks, con i suoi parchi urbani e sentieri accessibili nel Dinosaur Provincial Park, permette di osservare i calanchi e i fossili con percorsi pianeggianti e aree di sosta attrezzate. Drumheller offre un'esperienza inclusiva tra le Badlands, con percorsi come il Royal Tyrrell Museum, progettato per garantire piena accessibilità, dove è possibile ammirare scheletri di dinosauri e reperti geologici in spazi adattati a tutti. Nell'area dei fiumi e dei laghi, località come Edson, Sylvan Lake e Bow Valley offrono scenari naturali e passeggiate accessibili. A Edson, percorsi lungo il McLeod River e visite al Edson & District Museum, accessibile, consentono di conoscere la storia dei pionieri e delle comunità locali. Sylvan Lake propone passeggiate lungo il lungolago e sentieri pianeggianti attrezzati, ideali per godere del paesaggio e della fauna acquatica. Nel Bow Valley, i percorsi lungo il Bow River sono accessibili e permettono di ammirare montagne, foreste e fauna locale senza barriere. Queste destinazioni combinano natura, storia e cultura, offrendo esperienze inclusive e tranquille: passeggiate pianeggianti tra montagne e laghi, visite a musei locali accessibili e percorsi immersi nelle praterie e nelle Rockies, creando un soggiorno pieno di scoperte e di contatto con la natura dell'Alberta.





LO SAPEVATE?

Lo stemma ufficiale dell' Alberta, adottato nel 1907, mostra uno scudo con le Montagne Rocciose sullo sfondo e praterie dorate in primo piano, simbolo dei paesaggi naturali e della fertilità agricola della provincia. Il leone britannico nella parte superiore richiama il legame storico con la Corona e l'eredità coloniale britannica.

Tra le curiosità uniche, l'Alberta ospita la più antica miniera di carbone attiva del Canada a Coleman e numerosi siti di fossili, come il Dinosaur Provincial Park, patrimonio UNESCO, dove si possono ammirare fossili di dinosauri in contesto naturale. Calgary è famosa per il Calgary Stampede, il più grande rodeo del mondo, mentre Edmonton ospita l'Edmonton Folk Music Festival e l'Ice on Whyte Festival, eventi culturali molto amati.


I residenti dell' Alberta sono conosciuti per la forte connessione con la terra e le attività outdoor, l'imprenditorialità e l'ospitalità tipica delle comunità rurali. Tradizioni indigene come i pow-wow, le danze cerimoniali e l'artigianato in pelle e piume continuano oggi, insieme a pratiche culturali più recenti legate alla rancheria e alla vita sulle praterie, dando continuità culturale e profondità alla storia delle Prime Nazioni e dei pionieri.

SASKATCHEWAN PRATERIE, LAGHI E COMUNITÀ STORICHE NEL CUORE DEL CANADA

Il Saskatchewan è una delle province centrali del Canada, dove vaste praterie, fiumi maestosi e laghi scintillanti definiscono un paesaggio di grande ampiezza e tranquillità. Prima dell'arrivo degli europei, la regione era abitata da comunità indigene come Cree, Saulteaux, Dene e Assiniboine, che svilupparono stili di vita legati alla caccia, alla pesca e all'agricoltura, con profonde connessioni spirituali con il territorio, ancora oggi visibili in arte, cerimonie e tradizioni locali. Con l'arrivo dei commercianti di pellicce europei e l'espansione della Canadian Pacific Railway nel XIX secolo, sorsero insediamenti come Regina e Prince Albert, trasformando la provincia in un crocevia di culture e popolazioni. Saskatchewan entrò ufficialmente nella Confederazione canadese nel 1905, consolidando il suo ruolo come cuore agricolo e culturale delle praterie centrali. Dal punto di vista culturale, il Saskatchewan unisce influenze indigene, britanniche e degli immigrati europei. Città come Regina e Saskatoon offrono musei e gallerie ricche di storia, tra cui il Royal Saskatchewan Museum e il Mendel Art Gallery, mentre villaggi storici come Fort Qu'Appelle, Batoche e comunità rurali preservano tradizioni delle Prime Nazioni e della colonizzazione europea, offrendo un'immersione autentica nella cultura locale. Dal punto di vista naturalistico, il Saskatchewan è caratterizzato da scenari di grande varietà: le praterie di Swift Current, Moose Jaw e Yorkton, i fiumi come Saskatchewan River, South Saskatchewan River e North Saskatchewan River, e i laghi come Reindeer Lake, Candle Lake e Lake Diefenbaker offrono spazi ideali per escursioni, pesca, birdwatching e attività all'aria aperta, creando un equilibrio armonioso tra natura, storia e cultura.

I LUOGHI E LE ESPERIENZE PER UN VIAGGIO ACCESSIBILE A PERSONE CON DISABILITÀ FUORI DAI PERCORSI BATTUTI

Nelle praterie centrali e orientali, località come Yorkton, Esterhazy e Foam Lake offrono esperienze naturali e culturali facilmente fruibili. A Yorkton, percorsi pianeggianti lungo il Yorkton Creek Trail e aree attrezzate per sedie a rotelle permettono di godere del paesaggio, mentre il Yorkton & District Heritage Museum, completamente accessibile, espone reperti legati all'agricoltura storica, fotografie e testimonianze delle prime comunità insediate. Esterhazy, immersa tra laghi e praterie, propone sentieri pianeggianti lungo il Nut Mountain Trail e visite al Esterhazy Regional Park interpretive centre, con esposizioni sulla storia locale e le tradizioni delle Prime Nazioni, adatte a tutti i visitatori. Foam Lake consente passeggiate lungo le rive del lago, con passerelle accessibili e punti panoramici fruibili, e la visita al Foam Lake Museum, con esposizioni su pionieri, vita agricola e cultura indigena, è completamente accessibile. Nell'area dei fiumi e dei laghi, località come Lumsden, Wynyard e Nipawin offrono scenari naturali sereni e passeggiate semplici da percorrere. A Lumsden, percorsi pianeggianti lungo il Wascana Creek e aree picnic accessibili consentono di godere della natura, mentre il Lumsden Museum presenta reperti storici e fotografie locali in spazi completamente fruibili. Wynyard propone passeggiate lungo il Crooked Lake Trail, con punti panoramici accessibili, e il Wynyard & District Museum racconta la storia della colonizzazione e delle comunità indigene con esposizioni adatte a tutti. Nipawin, con sentieri lungo il Saskatchewan River, consente escursioni facili e l'osservazione della fauna locale, mentre il Nipawin & District Museum garantisce piena accessibilità alle sue collezioni storiche e culturali. Queste destinazioni combinano natura, storia e cultura, offrendo esperienze inclusive e tranquille: passeggiate pianeggianti tra praterie, fiumi e laghi, visite a musei locali completamente accessibili e percorsi immersi nella natura del Saskatchewan, per un soggiorno ricco di scoperte senza barriere.





LO SAPEVATE?

Lo stemma ufficiale del Saskatchewan, adottato nel 1906, raffigura un leone dorato su sfondo rosso nella parte superiore, simbolo della monarchia britannica, e tre spighe di grano nella parte inferiore, a rappresentare l'importanza dell'agricoltura per la provincia. Il leone sostiene un motto in latino, "Multis e gentibus vires" ("Forza da molte genti"), che richiama la diversità culturale e la storia dei coloni europei e delle comunità indigene.

Tra le curiosità culturali, la provincia è nota per festival come il Saskatoon Jazz Festival e l'Upstream Music Festival a Prince Albert, mentre le comunità indigene conservano tradizioni ancora oggi visibili nelle cerimonie stagionali, nelle danze e nelle arti decorative. Tra i luoghi naturali più iconici, il Saskatchewan ospita il Grasslands National Park, i laghi di Reindeer e Lake Diefenbaker e i calanchi di Big Muddy Valley, scenari unici per esplorazioni e fotografie.


Carattere degli abitanti: i residenti del Saskatchewan sono noti per il forte legame con la terra, la comunità e le tradizioni agricole, con uno stile di vita che unisce ospitalità, pragmatismo e rispetto per la storia locale e le culture indigene. Stagioni come il ritorno della fauna migratoria e le celebrazioni della semina e del raccolto mantengono vive pratiche tradizionali ancora oggi, creando un rapporto autentico tra persone, natura e cultura.

MANITOBA PARCHI, FIUMI E LAGHI NEL CUORE DELLE PRATERIE CENTRALI DEL CANADA

Il Manitoba è una provincia centrale del Canada, caratterizzata da vaste praterie, fiumi maestosi e laghi scintillanti, che creano un paesaggio di grande ampiezza e tranquillità. Prima dell'arrivo degli europei, la regione era abitata da comunità indigene come Cree, Ojibwe, Dene e Assiniboine, che svilupparono stili di vita legati alla caccia, alla pesca e all'agricoltura, con profonde connessioni spirituali con il territorio, ancora oggi visibili in arte, cerimonie e tradizioni locali. Nel XVIII e XIX secolo, il Manitoba divenne un nodo centrale del Commercio delle Pellicce, con l'insediamento di postazioni della Hudson's Bay Company e della North West Company, e luogo di nascita del Red River Settlement, dove francesi e britannici si mescolarono con i popoli Métis. La leadership di Louis Riel e la ribellione dei Métis segnarono profondamente la storia della provincia, rafforzando l'identità culturale francofona e indigena. Il Manitoba entrò ufficialmente nella Confederazione canadese nel 1870, consolidando il suo ruolo come crocevia culturale e agricolo delle praterie centrali. Dal punto di vista culturale, unisce influenze indigene, franco-canadesi e britanniche. Città come Winnipeg e Brandon offrono musei e gallerie ricche di storia, tra cui il Canadian Museum for Human Rights e il Manitoba Museum, mentre villaggi storici come Selkirk e Steinbach preservano tradizioni dei Métis e dei coloni europei, offrendo un'immersione autentica nella cultura locale. Dal punto di vista naturalistico, il Manitoba è caratterizzato da scenari di grande varietà: le praterie di Riding Mountain, le sponde dei fiumi Red River, Assiniboine e Saskatchewan, e i laghi come Lake Winnipeg, Lake Manitoba e Lake Winnipegosis offrono spazi ideali per escursioni, pesca, birdwatching e attività all'aria aperta, creando un equilibrio armonioso tra natura, storia e cultura.

I LUOGHI E LE ESPERIENZE PER UN VIAGGIO ACCESSIBILE A PERSONE CON DISABILITÀ FUORI DAI PERCORSI BATTUTI

Nelle aree urbane minori e nei parchi accessibili, località come Portage la Prairie, Steinbach e Selkirk offrono esperienze inclusive e ben organizzate. A Portage la Prairie, passeggiate lungo l'Island Park e il Crescent Lake Pathway garantiscono percorsi pianeggianti e superfici adatte a sedie a rotelle, mentre il Fort la Reine Museum, accessibile nelle principali aree espositive, presenta edifici storici, carrozze, oggetti della vita dei pionieri e ricostruzioni della colonizzazione. Nell'area di Steinbach, il Mennonite Heritage Village dispone di percorsi accessibili tra gli edifici storici e spazi espositivi che raccontano la vita dei coloni mennoniti con oggetti, fotografie e ricostruzioni. A Selkirk, il Marine Museum of Manitoba, in gran parte accessibile, espone navi storiche, reperti legati alla navigazione fluviale e alla storia del Red River, con passerelle e aree adattate. Nell'area dei laghi e delle foreste, destinazioni come Riding Mountain National Park (zone accessibili), Wasagaming e Lac du Bonnet offrono scenari naturali fruibili senza barriere. A Wasagaming, nel cuore del parco, passerelle e percorsi lungo Clear Lake permettono di ammirare il paesaggio con facilità, mentre centri visitatori e aree panoramiche sono progettati per garantire accessibilità. Lac du Bonnet consente passeggiate lungo il Winnipeg River Trail con tratti pianeggianti e aree di sosta attrezzate, ideali per godere della natura in sicurezza. Queste destinazioni combinano natura, storia e cultura, offrendo esperienze inclusive: percorsi pianeggianti tra laghi e parchi, musei con accessibilità garantita e spazi naturali attrezzati, creando un soggiorno in Manitoba ricco di scoperta e completamente fruibile senza barriere.





LO SAPEVATE?

Lo stemma ufficiale del Manitoba, adottato nel 1905, riflette la storia coloniale e agricola della provincia: nella parte superiore compare la croce di San Giorgio, simbolo dell'eredità britannica, mentre nella parte inferiore è raffigurato un bisonte su un prato verde, emblema delle praterie e della fauna simbolo del Canada centrale. Il motto "Gloriosus et Liber" ("Glorioso e libero") richiama lo spirito indipendente e resiliente della regione.

Tra le curiosità, il Manitoba è considerata la culla della cultura Métis in Canada: proprio lungo il Red River nacque una delle comunità più importanti, ancora oggi centrale nell'identità della provincia. La figura di Louis Riel, leader Métis, è fondamentale nella storia canadese e rappresenta il legame tra popolazioni indigene e coloni europei. La provincia è inoltre uno dei migliori luoghi al mondo per osservare fenomeni naturali unici: le aurore boreali nel nord, in località come Churchill, e la migrazione degli orsi polari lungo la Hudson Bay, rendono il territorio particolarmente affascinante.

Carattere degli abitanti: i residenti del Manitoba sono noti per l'ospitalità, il forte senso di comunità e il legame con le tradizioni locali. La presenza delle culture indigene, Métis, franco-canadesi e anglosassoni si riflette in uno stile di vita autentico e inclusivo, dove festival stagionali, mercati locali e celebrazioni legate alla natura e al raccolto continuano a essere parte integrante della vita quotidiana.



CANADA DEL NORD – DOVE IL SILENZIO INCONTRA LA NATURA



Il Canada del Nord è una terra di spazi sconfinati, ecosistemi incontaminati e culture millenarie, dove tundra, montagne, fiumi glaciali e coste artiche creano paesaggi unici al mondo. Prima dell'arrivo degli europei, queste regioni erano abitate da popoli Inuit, Dene e Gwich'in, che svilupparono società perfettamente adattate ai climi estremi, con tradizioni di caccia, pesca, artigianato e narrazioni orali tramandate di generazione in generazione. La conoscenza approfondita del territorio e delle stagioni permetteva loro di vivere in equilibrio con gli ecosistemi, sviluppando pratiche culturali che ancora oggi sopravvivono nelle comunità locali. L'arrivo degli esploratori europei e dei commercianti della Hudson's Bay Company, a partire dal XVII secolo, introdusse nuove rotte commerciali e piccoli insediamenti, ma gran parte del territorio rimase selvaggio e poco popolato. Villaggi come Old Crow nello Yukon, Fort Simpson nei Northwest Territories e Iqaluit nel Nunavut raccontano storie di resistenza, adattamento e collaborazione tra tradizioni indigene e influenze europee. Culturalmente, la regione è un mosaico di lingue, pratiche e feste locali: l'Inuktitut, le lingue Dene e Gwich'in convivono con inglese e francese, mentre arte, artigianato, musica e festival mostrano la vitalità delle comunità nonostante le condizioni estreme. Le città principali, come Whitehorse nello Yukon e Yellowknife nei Northwest Territories, offrono centri culturali, musei e mercati, diventando punti di collegamento tra la vita moderna e la tradizione indigena.

Dal punto di vista naturalistico, il Canada del Nord è spettacolare e selvaggio: montagne imponenti come le Mackenzie Mountains, tundre sconfinite, laghi glaciali come il Great Bear Lake e fiumi maestosi come il Mackenzie River, insieme a aurore boreali spettacolari, ghiacciai e foreste boreali, creano un panorama unico al mondo e habitat di fauna selvatica straordinaria come orsi polari, caribù, trichechi, foche e uccelli migratori.

Geograficamente, il Canada del Nord si estende per circa 3.921.000 km², una superficie che equivale a circa 13 volte quella dell'Italia, rendendolo il territorio più vasto e meno popolato del Paese.

In questo spazio immenso si concentrano tre territori principali:

- YUKON
- NORTHWEST TERRITORIES
- NUNAVUT

In diverse ore di volo si può passare dai fiordi e ghiacciai del Nunavut alle montagne del Yukon, fino alle pianure e laghi dei Northwest Territories, vivendo una continuità naturale e culturale rara nel mondo.

Gli aeroporti principali di accesso alla regione sono:

- Whitehorse International Airport (Yukon) – Porta per Yukon e montagne occidentali
- Yellowknife Airport (Northwest Territories) – Accesso ai laghi e alle comunità centrali
- Iqaluit Airport (Nunavut) – Punto strategico per fiordi, isole artiche e comunità Inuit

Il Canada del Nord non è solo una destinazione: è un viaggio tra storia, popoli e paesaggi incontaminati. È la terra del silenzio, delle aurore boreali e delle distese infinite, dove ogni esperienza diventa un racconto personale e indimenticabile.

YUKON MONTAGNE SELVAGGE, FIUMI IMPETUOSI E FRONTIERA ARTICA

Lo Yukon è uno dei territori più settentrionali del Canada, caratterizzato da paesaggi selvaggi e incontaminati, con montagne maestose, fiumi impetuosi e vaste distese di tundra e foreste boreali. Prima dell'arrivo degli europei, queste terre erano abitate da comunità indigene come i Kwanlin Dün, i Ta'an Kwäch'än e i Tutchone, che svilupparono stili di vita strettamente legati alla caccia, alla pesca e alla raccolta, con profonde connessioni spirituali al territorio. Le loro tradizioni, cerimonie stagionali e pratiche artigianali, ancora oggi presenti, testimoniano un legame millenario con la natura e il clima estremo della regione. L'arrivo degli esploratori europei e dei commercianti di pellicce, a partire dal XVIII secolo, trasformò il territorio in un punto strategico per il commercio tra l'Artico e le regioni meridionali. La corsa all'oro del Klondike negli anni '90 dell'Ottocento portò alla nascita di insediamenti come Dawson City e consolidò il ruolo dello Yukon come regione di frontiera, richiamando avventurieri da tutto il mondo. Il collegamento con il resto del Canada fu rafforzato con lo sviluppo della White Pass & Yukon Route Railway, fondamentale per trasportare persone e merci tra Dawson City e il porto di Skagway in Alaska. Dal punto di vista culturale, lo Yukon è un mosaico di tradizioni indigene, influenze dei pionieri della corsa all'oro e culture di immigrati provenienti da tutto il mondo. Città e villaggi come Dawson City, Whitehorse e Carcross offrono musei, gallerie e centri culturali che raccontano la storia della colonizzazione, delle comunità minerarie e delle Prime Nazioni. Dal punto di vista naturalistico, lo Yukon vanta una varietà straordinaria di paesaggi: le montagne di Ogilvie e Saint Elias, i fiumi Yukon, Pelly e Tatshenshini, i laghi Kluane e Laberge e la tundra artica offrono scenari ideali per trekking, kayak, osservazione della fauna selvatica e immersioni nella natura più selvaggia e remota del Canada. Parchi come il Kluane National Park & Reserve, patrimonio UNESCO, proteggono ghiacciai, montagne e ecosistemi unici, rendendo lo Yukon una destinazione di grande fascino per chi cerca avventura e contatto autentico con la natura.

I LUOGHI E LE ESPERIENZE PER UN VIAGGIO ACCESSIBILE A PERSONE CON DISABILITÀ FUORI DAI PERCORSI BATTUTI

Nell'area dei fiumi e dei laghi, località come Teslin, Marsh Lake e Carmacks offrono esperienze naturali e culturali accessibili. A Teslin, il Teslin Tlingit Heritage Centre dispone di rampe e percorsi pianeggianti che permettono di esplorare mostre su artigianato, tradizioni e storia della comunità Tlingit. Marsh Lake propone passerelle pianeggianti lungo le sponde e punti di osservazione accessibili per ammirare fauna acquatica e paesaggi alpini senza difficoltà. Carmacks consente passeggiate lungo il fiume Yukon e visite al Carmacks Community Heritage Centre, con esposizioni su pionieri e cultura indigena progettate per essere fruibili da tutti. Nelle zone montuose e dei parchi, villaggi come Haines Junction, Keno City e Tagish offrono percorsi naturali e culturali attrezzati. Haines Junction, vicino al Kluane National Park, dispone di sentieri pianeggianti come il Cottonwood Trail con aree di sosta e punti panoramici accessibili. Keno City, con il Keno City Mining Museum, permette di conoscere la storia mineraria attraverso esposizioni facilmente visitabili da persone con mobilità ridotta. Tagish offre sentieri pianeggianti lungo il lago e punti di osservazione della fauna locale attrezzati per garantire un'esperienza inclusiva. Nelle aree urbane e dei centri storici, Whitehorse, Mayo e Old Crow garantiscono visite e passeggiate accessibili. A Whitehorse, il MacBride Museum è dotato di rampe, ascensori e percorsi adattati per tutti, mentre il lungo Yukon River Trail consente passeggiate panoramiche senza barriere. Mayo offre percorsi pianeggianti tra colline e foreste e il Mayo Community Museum con esposizioni fruibili da tutti. Old Crow consente di scoprire la cultura Vuntut Gwitchin in centri culturali accessibili e passeggiare lungo il fiume Porcupine su sentieri adattati. Queste destinazioni combinano natura, cultura e storia, garantendo esperienze completamente accessibili: percorsi pianeggianti tra montagne, foreste e laghi, musei locali fruibili e panorami spettacolari dello Yukon senza barriere, permettendo a persone con mobilità ridotta di esplorare il territorio in piena autonomia e sicurezza.





LO SAPEVATE?

Lo stemma ufficiale dello Yukon, adottato nel 1956, raffigura uno scudo con montagne innevate, foreste e fiumi, simboli della ricchezza naturale della regione, e include un traliccio minerario che ricorda la storica corsa all'oro. La corona britannica in cima all'emblema sottolinea il legame con la monarchia e il ruolo del territorio nella storia canadese.

Il carattere degli abitanti dello Yukon riflette lo spirito pionieristico e la resilienza richiesta dalla vita in un territorio estremo: sono persone attente all'ambiente, profondamente legate alla natura e alle tradizioni locali, aperte alla multiculturalità e alla convivenza con le culture indigene. Lo stile di vita include attività outdoor come escursioni, pesca, avvistamento della fauna selvatica e partecipazione a pratiche culturali indigene, come cerimonie stagionali e intaglio del legno, che continuano ancora oggi.


Tra le curiosità, lo Yukon ospita paesaggi unici come il Kluane National Park, con ghiacciai e montagne spettacolari, la Dawson City, storica città della corsa all'oro, e lo Yukon River, lungo oltre 3.000 km, che ha modellato la vita delle comunità locali. Qui si possono anche osservare aurore boreali, partecipare a piccole celebrazioni culturali e scoprire villaggi remoti accessibili solo via strade secondarie o battelli, offrendo esperienze autentiche e lontane dai circuiti turistici principali.

NORTHWEST TERRITORIES PAESAGGI SELVAGGI, FIUMI MAESTOSI E CULTURE INDIGENE MILLENARIE

I Northwest Territories, nel cuore settentrionale del Canada, offrono un territorio di straordinaria vastità e diversità: dai fiumi impetuosi come il Mackenzie e lo Slave River, ai laghi cristallini come Great Bear Lake e Great Slave Lake, fino alle distese di tundra e foreste boreali che si estendono a perdita d'occhio. Prima dell'arrivo degli europei, queste terre erano abitate da comunità indigene tra cui Dene, Métis e Inuvialuit, che svilupparono stili di vita basati sulla caccia, la pesca e una profonda connessione spirituale con la natura, ancora oggi visibile in cerimonie, arte, storytelling e pratiche tradizionali come la costruzione di canoe e igloo stagionali. Con l'arrivo dei commercianti di pellicce europei a partire dal XVIII secolo e lo sviluppo dei centri commerciali legati alla Hudson's Bay Company, sorsero insediamenti come Fort Simpson e Fort Resolution, trasformando la regione in un nodo fondamentale per il commercio delle pellicce e per gli scambi culturali tra popoli indigeni ed europei. I Northwest Territories entrarono formalmente a far parte del Canada nel XIX secolo, mantenendo però un forte legame con le culture indigene e con la natura selvaggia che caratterizza ancora oggi l'intero territorio. Dal punto di vista culturale, i Northwest Territories conservano una ricchezza unica di tradizioni indigene, con comunità attive a Yellowknife, Inuvik e Hay River, che uniscono arte, artigianato, musica e festival locali. Villaggi storici come Fort Simpson, Fort Resolution e Fort Liard, e comunità come Behchokò (lungo il Great Slave Lake), Tuktoyaktuk (sulla costa artica) e Fort Smith (sul fiume Slave), offrono opportunità di conoscere la vita delle Prime Nazioni e dei Métis, dai centri culturali come il Prince of Wales Northern Heritage Centre fino alle esposizioni locali più piccole, permettendo un'immersione autentica nelle storie e nelle tradizioni della regione. Dal punto di vista naturalistico, i Northwest Territories sono caratterizzati da scenari straordinari: fiordi e laghi glaciali, montagne e tundra, foreste boreali e corsi d'acqua impetuosi. Parchi come Nahanni National Park Reserve, Tuktoyaktuk Nogait e Wood Buffalo offrono ecosistemi incontaminati, spettacolari opportunità per trekking, osservazione della fauna selvatica e esperienze immersive nella natura più remota del Canada.

I LUOGHI E LE ESPERIENZE PER UN VIAGGIO ACCESSIBILE A PERSONE CON DISABILITÀ FUORI DAI PERCORSI BATTUTI

I Northwest Territories offrono esperienze naturali e culturali accessibili in contesti spettacolari e poco frequentati. Nell'area dei fiumi e dei laghi, Hay River e Fort Resolution garantiscono percorsi pianeggianti e spazi adattati. A Hay River, il River Walk Trail e il Fountain Tire Trail sono percorsi facilmente fruibili per sedie a rotelle o passeggini, con vedute sul Great Slave Lake e punti panoramici attrezzati. Il Hay River Heritage Village è completamente accessibile e presenta esposizioni sulla storia dei pionieri e delle comunità indigene. A Fort Resolution, il Fort Resolution Museum offre rampe e spazi accessibili per scoprire la storia delle comunità Denesoline e dei commerci di pellicce, mentre i sentieri lungo la riva del lago permettono di ammirare la fauna e i paesaggi senza barriere. Verso nord, Yellowknife e Behchokò propongono passeggiate e visite culturali inclusive. A Yellowknife, il Frame Lake Trail è pianeggiante e adatto a tutti, mentre il Prince of Wales Northern Heritage Centre è completamente accessibile, con esposizioni sulle Prime Nazioni, sui Métis e sulla storia del territorio. A Behchokò, il Fred Henne Territorial Park Trail offre percorsi facili tra foreste e rive lacustri, e centri culturali locali permettono di approfondire le tradizioni Tłı̨chǫ senza difficoltà di movimento. Nelle aree artiche, Inuvik e Tuktoyaktuk offrono esperienze naturalistiche accessibili. A Inuvik, Inuvik Community Greenway e Adam's River Interpretive Centre consentono passeggiate e visite museali inclusive, con rampe e punti panoramici adattati. A Tuktoyaktuk, i tratti di spiaggia attrezzati e i punti panoramici sul mare di Beaufort permettono di ammirare la natura artica in piena autonomia. Queste destinazioni combinano natura, storia e cultura, offrendo percorsi pianeggianti, musei accessibili e spazi panoramici adattati, permettendo a chi ha disabilità di vivere un'esperienza immersiva e senza barriere nei Northwest Territories.





LO SAPEVATE?

Lo stemma ufficiale dei Northwest Territories, adottato nel 1956, raffigura una corona, uno scudo con simboli delle risorse naturali e animali iconici come l'orso polare e il caribù, rappresentando la ricchezza naturale, l'industria mineraria e la fauna della regione. La corona richiama il legame con la monarchia britannica, mentre lo scudo simboleggia la distinzione tra le aree forestali e artiche del territorio.

La cultura dei Northwest Territories è profondamente legata alle comunità indigene, in particolare Dene, Métis e Inuit, con tradizioni artigianali, ceramiche, cesti intrecciati e abiti decorati ancora oggi praticate. Centri culturali come il Prince of Wales Northern Heritage Centre a Yellowknife offrono esposizioni di storia naturale, reperti archeologici e testimonianze delle Prime Nazioni e dei Métis, mentre piccoli musei locali nelle comunità lungo il fiume Mackenzie e vicino al Great Slave Lake raccontano storie di vita tradizionale e attività pionieristiche.

Tra le curiosità naturali, i Northwest Territories ospitano scenari spettacolari come le cascate Alexandra, il fiume Mackenzie e il Great Slave Lake, il lago più profondo del Nord America, oltre a fenomeni naturali unici come l'aurora boreale, visibile in inverno e in tarda estate. Il territorio conserva anche siti storici come Fort Good Hope, Fort Simpson e Fort Providence, villaggi dei pionieri che preservano edifici originali, monumenti e tracce delle prime stazioni commerciali della Hudson's Bay Company.

Carattere degli abitanti: i residenti dei Northwest Territories sono noti per la loro resilienza, autonomia e profonda connessione con la natura. La vita quotidiana fonde pratiche tradizionali e modernità, con una forte attenzione alla cultura indigena, al rispetto dell'ambiente e allo spirito comunitario nelle città come Yellowknife e nei villaggi più remoti come Inuvik e Hay River.

NUNAVUT

LA TERRA DELLA TUNDRA, DEI FIORDI E DELLE TRADIZIONI INUIT

Il Nunavut, creato ufficialmente nel 1999 come risultato del Nunavut Land Claims Agreement, è il più grande e settentrionale territorio del Canada, caratterizzato da vasti spazi artici, isole remote e un paesaggio incontaminato unico al mondo. La regione è tradizionalmente abitata dagli Inuit, che per millenni hanno sviluppato stili di vita basati sulla caccia, la pesca e la raccolta, adattandosi alle condizioni estreme dell'Artico e mantenendo una profonda connessione spirituale con il territorio. Ancora oggi, le tradizioni inuit sono visibili nelle attività quotidiane, nella costruzione di igloo e case in legno, nella lavorazione di ossa e avorio, nella creazione di sculture, nella tessitura di pelli e nelle cerimonie culturali. L'arrivo degli europei fu limitato e tardivo, concentrato soprattutto nel XVII secolo con gli scambi commerciali della Hudson's Bay Company, che interagì con le comunità Inuit per la raccolta di pellicce. Non ci fu colonizzazione agricola o urbanizzazione diffusa; le comunità rimasero sparse e legate ai ritmi naturali del territorio. Il Nunavut conserva quindi un'identità culturale molto forte e distintiva, con insediamenti come Iqaluit, Rankin Inlet e Arviat che fungono da centri amministrativi, culturali e commerciali, mentre villaggi più remoti come Pangnirtung e Gjoa Haven offrono esperienze autentiche di vita artica. Dal punto di vista naturalistico, il Nunavut presenta scenari straordinari: montagne come le Everett Mountains nel sud di Baffin Island e il Barbeau Peak su Ellesmere Island, la vetta più alta del territorio a oltre 2.600 m, offrono paesaggi imponenti e selvaggi. Fiordi spettacolari come Sam Ford Fiord e le coste frastagliate di Frobisher Bay mostrano dirupi artici e scogliere levigate dal ghiaccio. Tra i laghi glaciali, spiccano Baker Lake, situato nella regione di Kivalliq, e Bluenose Lake nella regione di Kitikmeot, che punteggiano la tundra artica con acque limpide e spesso isolate. Le coste artiche del territorio comprendono aree come Cumberland Sound e le baie di Lancaster Sound, mentre isole incontaminate come Baffin Island, Ellesmere Island e l'arcipelago delle Belcher Islands offrono un mosaico di coste frastagliate, baie isolate e paesaggi artici incontaminati, habitat di fauna selvatica unica come orsi polari, trichechi, foche ed uccelli migratori.

I LUOGHI E LE ESPERIENZE PER UN VIAGGIO ACCESSIBILE A PERSONE CON DISABILITÀ FUORI DAI PERCORSI BATTUTI

Nel Nunavut, località come Iqaluit, Arviat e Baker Lake offrono esperienze naturali e culturali accessibili. A Iqaluit, passeggiate lungo il Frobisher Bay Trail e le aree pianeggianti del Koojesse Inlet permettono di godere di viste panoramiche sulla baia e sulla tundra circostante, con percorsi e piattaforme fruibili anche in sedia a rotelle. Il Nunatta Sunakkutaangit Museum è accessibile e presenta esposizioni su oggetti d'uso quotidiano, abbigliamento tradizionale Inuit e manufatti artigianali, offrendo un'immersione nella cultura locale. A Arviat, sulla costa occidentale della Baia di Hudson, i sentieri pianeggianti lungo la tundra e le spiagge artiche consentono escursioni tranquille e osservazione della fauna locale. Arviat Heritage Centre è progettato per essere fruibile da visitatori con mobilità ridotta, con pannelli esplicativi su storia, tradizioni e arte Inuit. A Baker Lake, nella regione centrale del territorio, percorsi accessibili lungo il lago e intorno ai villaggi offrono spazi naturali ideali per passeggiate e birdwatching. Il Baker Lake Cultural Centre dispone di rampe e spazi adattati per tutti, con esposizioni dedicate all'arte e alla vita quotidiana degli Inuit, tra sculture in pietra e oggetti tradizionali. Queste destinazioni permettono di combinare natura, cultura e tradizioni locali in percorsi pianeggianti e facilmente accessibili, offrendo esperienze autentiche nel cuore artico del Nunavut, lontano dai circuiti turistici principali.





LO SAPEVATE?

Lo stemma ufficiale del Nunavut, adottato nel 1999, raffigura un inukshuk rosso e un fiocco di neve dorato, simboli della guida e della saggezza tradizionale Inuit, oltre a richiamare l'unione tra le comunità e la vastità del territorio artico. L'inukshuk, costruzione tradizionale di pietre, è utilizzato da secoli come punto di riferimento per la navigazione e come segnale di accoglienza.

La cultura del Nunavut è profondamente legata alle tradizioni Inuit: dalla produzione di oggetti artigianali come incisioni, sculture e tessuti, fino a pratiche quotidiane come la caccia sostenibile, la pesca e l'uso di kayak e slitte trainate da cani. Comunità come Pangnirtung, Cape Dorset e Igloolik conservano laboratori, gallerie e centri culturali dove è possibile osservare l'arte Inuit tradizionale e contemporanea, mentre festival locali celebrano musica, danza e storie tramandate oralmente.

Tra le curiosità naturali, il Nunavut ospita paesaggi spettacolari come il Fiordo di Pangnirtung, le montagne di Baffin Island, i laghi glaciali di Amadjuak e le coste artiche di Foxe Basin, punteggiate da isole incontaminate e habitat di fauna selvatica unica, tra cui orsi polari, trichechi e uccelli migratori. Il territorio è anche uno dei luoghi migliori al mondo per osservare l'aurora boreale.

Carattere degli abitanti: i residenti del Nunavut sono noti per la loro resilienza, autonomia e profonda connessione con la natura. La vita quotidiana fonde pratiche tradizionali Inuit e modernità, con grande attenzione alla cultura, alla comunità e al rispetto dell'ambiente, sia nelle comunità più grandi come Iqaluit, sia nei villaggi più remoti come Gjoa Haven e Arctic Bay.



LA PERLE

OUVERT

CANADA CENTRALE – CUORE STORICO E CULTURALE DEL PAESE



Il Canada Centrale è la regione dove storia, cultura e natura si intrecciano in modo intenso e variegato. Prima dell'arrivo degli europei, queste terre erano abitate da popoli Anishinaabe, Haudenosaunee e Algonquin, che svilupparono comunità agricole, sistemi di pesca sui grandi laghi e reti commerciali lungo fiumi come l'Ottawa, il San Lorenzo e il fiume Richelieu. Le loro tradizioni spirituali, artigianali e di gestione del territorio hanno lasciato un'impronta profonda ancora visibile nella vita culturale e nei musei della regione. Nel XVII secolo, l'arrivo dei coloni francesi portò alla nascita della Nuova Francia, con città come Québec (1608) e insediamenti lungo il fiume San Lorenzo, come Trois-Rivières e Montréal, che divennero centri commerciali e culturali. Con la conquista britannica del XVIII secolo, la regione si trasformò in un crocevia di culture francese, britannica e indigena, con lingue ufficiali francese e inglese e una ricca eredità religiosa, gastronomica e artigianale ancora oggi presente. Città e villaggi storici come Québec, Montréal, Kingston e Ottawa raccontano questa storia attraverso architetture monumentali, mercati storici, festival culturali e musei come il Musée de la civilisation a Québec, il Royal Ontario Museum a Toronto e il Canadian Museum of History a Ottawa. Comunità rurali e villaggi come Merrickville, Port Perry e Elora, situati lungo fiumi e corsi d'acqua, mantengono vive tradizioni agricole e artigianali, mentre spazi naturali come il Parco Nazionale di la Mauricie e il Parco Provinciale di Algonquin e le regioni lacustri dell'Ontario offrono scenari spettacolari per escursioni, pesca, birdwatching e canoa.

Dal punto di vista naturalistico, il Canada Centrale offre una straordinaria varietà di scenari: le pianure e foreste boreali dell'Ontario tra Algonquin Provincial Park e Bruce Peninsula, i grandi laghi come il Lake Superior e il Lake Ontario, i fiumi Ottawa e Niagara, e nel Québec meridionale le foreste dei Laurentides e del Monts-Valin, i fiumi St. Maurice e Saguenay, e le cascate spettacolari delle Niagara Falls. Parchi naturali come Algonquin Park e il Parc national de la Mauricie offrono scenari incontaminati dove natura e storia si incontrano creando habitat per alci, castori, orsi neri e una straordinaria varietà di uccelli migratori.

Geograficamente, la regione si estende per circa 1.541.000 km², una superficie che equivale a circa 5 volte quella dell'Italia.

In questo spazio compatto e vario si concentrano due province principali:

- ONTARIO
- QUÉBEC

In diverse ore di guida o di treno si passa dalle grandi città come Toronto e Montréal ai villaggi storici lungo il fiume San Lorenzo, come Sainte-Anne-de-Bellevue e Lachine, dalle sponde dei laghi come Kingston sul Lake Ontario e Thunder Bay sul Lake Superior, fino ai parchi naturali, trovando continuità tra storia, cultura e natura.

Gli aeroporti principali di accesso alla regione sono:

- Toronto Pearson International Airport (Ontario) – Principale porta internazionale, ideale per Toronto, Ottawa e i Grandi Laghi
- Montréal-Trudeau International Airport (Québec) – Accesso a Montréal, Québec e regioni circostanti lungo il fiume San Lorenzo
- Ottawa Macdonald-Cartier International Airport (Ontario) – Comodo per Ottawa e zone centrali dell'Ontario

Il Canada Centrale non è solo una destinazione: è un viaggio nel cuore storico e culturale del Paese, dove ogni città, fiume e foresta raccontano un Canada autentico, vivace e sorprendente.

ONTARIO CROCEVIA DI NATURA, STORIA E CULTURA

L'Ontario è la provincia più popolosa del Canada e un crocevia tra natura, storia e cultura. Prima dell'arrivo degli europei, il territorio era abitato da popoli Anishinaabe, Haudenosaunee, Mississauga e Wendat, che svilupparono comunità agricole, sistemi di pesca sui Grandi Laghi e reti commerciali lungo i fiumi Ottawa, St. Lawrence e Niagara, con tradizioni spirituali e artistiche ancora oggi presenti nelle comunità locali. Tra il XVII e il XVIII secolo, esploratori e commercianti francesi attraversarono il territorio, stabilendo avamposti lungo fiumi e laghi come Fort Frontenac (oggi Kingston) e partecipando al commercio delle pellicce con le comunità indigene. Questi insediamenti francesi contribuirono a creare legami commerciali e culturali duraturi prima della cessione dell'Ontario ai britannici nel 1763 (Trattato di Parigi). Dopo la conquista britannica, l'Ontario divenne meta di coloni loyalisti e pionieri britannici, che fondarono insediamenti come Toronto (allora Fort York), Kingston e Niagara-on-the-Lake. Nel XIX secolo, l'espansione agricola e la costruzione di ferrovie collegarono i Grandi Laghi e le praterie ad est, trasformando la provincia in un centro economico e culturale del Canada. Oggi l'Ontario offre un equilibrio unico tra città e natura: Toronto, centro finanziario e culturale, con quartieri storici, mercati e il Royal Ontario Museum; Ottawa, capitale nazionale, con il Parliament Hill e il Canadian Museum of History; e comunità rurali e villaggi come Merrickville, Elora e Port Perry, che conservano artigianato, tradizioni agricole e architetture storiche. Spazi naturali come il Parco Provinciale di Algonquin, il Bruce Peninsula National Park e le sponde dei Grandi Laghi offrono scenari spettacolari per escursioni, pesca, birdwatching e canoa, permettendo di vivere pienamente la diversità naturale della provincia.

I LUOGHI E LE ESPERIENZE PER UN VIAGGIO ACCESSIBILE A PERSONE CON DISABILITÀ FUORI DAI PERCORSI BATTUTI

Nella regione dei Grandi Laghi, località come Port Dover e Long Point offrono passeggiate lungo Port Dover Beach e i sentieri del Long Point National Wildlife Area, con percorsi pianeggianti, rampe e aree di sosta accessibili, perfetti per ammirare il lago e la fauna acquatica. Il Long Point Museum, completamente accessibile, espone reperti naturalistici, strumenti agricoli e fotografie storiche legate alla conservazione del territorio. A Cobourg, i visitatori possono passeggiare lungo il lungolago di Cobourg Beach e visitare il Northumberland County Historical Society Museum, con esposizioni sulla storia locale e accesso completo per sedie a rotelle e visitatori con mobilità ridotta. Nelle regioni dei fiumi del sud, Port Hope permette passeggiate lungo il Gananoque River, con percorsi pianeggianti e panchine per soste tranquille, e visite al Peterborough Lift Lock & Museum, con accesso facilitato e informazioni sulla storia dei canali e delle infrastrutture idrauliche. A Kingston, il Marine Museum of the Great Lakes è accessibile e offre esposizioni dedicate alla navigazione storica, modelli di navi e reperti legati alla storia locale. Tra i borghi storici e le zone rurali, Niagara-on-the-Lake dispone di sentieri pianeggianti tra vigneti e lungo le sponde del Niagara River, con visite al Niagara Historical Society & Museum, completamente accessibile, che racconta la storia coloniale e la cultura locale. A Elora, passeggiate lungo il Grand River e accesso al Elora Centre for the Arts permettono di ammirare mostre artistiche in spazi adattati a tutti i visitatori. Nelle aree lacustri del nord, Kawartha Lakes e Haliburton offrono percorsi pianeggianti attorno a Sturgeon Lake e Head Lake, con punti panoramici accessibili per osservazione della natura e birdwatching. Haliburton Highlands Museum, completamente accessibile, racconta la storia delle comunità locali e le tradizioni rurali. A Parry Sound, la passeggiata lungo il Georgian Bay waterfront e i percorsi del Charles W. Stockey Centre for the Performing Arts permettono di unire natura e cultura con facilità di accesso. Lungo il Lake Superior, Sault Ste. Marie offre passeggiate sul lungolago e accesso al Sault Ste. Marie Canal National Historic Site, con piattaforme e sentieri adattati per tutti i visitatori. Nelle zone rurali del nord-ovest, Fort Frances lungo il Rainy River consente passeggiate pianeggianti e visite al Fort Frances Museum & Cultural Centre, accessibile e ricco di reperti sulla storia dei pionieri e delle comunità indigene. Queste destinazioni garantiscono un'esperienza inclusiva e sicura per visitatori con disabilità: percorsi pianeggianti, musei accessibili e scenari naturali spettacolari, distribuiti su tutta la provincia, permettono di scoprire l'Ontario in maniera completa, tranquilla e memorabile, senza rinunciare a cultura, storia e contatto con la natura.





LO SAPEVATE?

Lo stemma dell'Ontario, adottato nel 1965, combina simboli britannici e locali: il leone dorato rampante su sfondo rosso, che richiama l'influenza britannica, e le foglioline di acero verdi su sfondo d'argento, simbolo della natura e della ricchezza forestale della provincia. Questo stemma rappresenta l'unione tra storia coloniale, risorse naturali e identità culturale dell'Ontario.

L'Ontario è attraversato da fiumi maestosi come il San Lorenzo, l'Ottawa e il Grand River, e custodisce laghi glaciali come il Lake Superior, il Lake Huron e il Lake Nipissing, che offrono scenari spettacolari per escursioni, pesca, canoa e birdwatching. Villaggi storici come Elora, Niagara-on-the-Lake e Port Perry conservano architetture del XIX secolo e ospitano musei realmente esistenti, come l'Elora Centre for the Arts, il Niagara Historical Society & Museum e il Scugog Shores Museum Village, che raccontano storia locale, tradizioni agricole e artigianali.

Tra le meraviglie naturali, l'Ontario vanta più di 1.000 cascate, dalle celebri Niagara Falls a numerose cascate minori a Hamilton e nella Bruce Peninsula, e aree protette come il Pinery Provincial Park, con dune uniche e sentieri accessibili, habitat di numerose specie di uccelli migratori. Le spiagge lungo il Lake Huron, il Lake Erie e il Lake Ontario offrono spazi tranquilli per passeggiate e attività all'aria aperta, lontano dai percorsi più turistici.


Gli abitanti dell'Ontario sono noti per la loro ospitalità, diversità culturale e legame con la natura. Lingua, festival, arte e gastronomia riflettono una provincia dinamica, dove storia, natura e innovazione convivono armoniosamente, rendendo l'Ontario un territorio sorprendente e ricco di esperienze autentiche per visitatori di tutte le età.

QUÉBEC PATRIMONIO FRANCOFONO E NATURA MOZZAFIATO

Il Québec è la provincia francofona del Canada, caratterizzata da una storia unica e da una cultura profondamente radicata nella lingua, nelle tradizioni e nel territorio. Prima dell'arrivo degli europei, il Québec era abitato da popoli Algonquin, Innu, Huron-Wendat e Cree, che svilupparono comunità agricole, sistemi di pesca lungo il fiume San Lorenzo, il Saguenay e l'Outaouais, e reti commerciali intertribali. Queste comunità avevano una profonda connessione spirituale con il territorio, espressa in miti, pratiche rituali e arte, ancora oggi visibili nelle culture indigene locali. Nel 1608, Samuel de Champlain fondò Québec City, dando origine alla Nuova Francia, un insediamento strategico per il commercio delle pellicce e la difesa militare. Nei decenni successivi, si svilupparono altri insediamenti lungo il San Lorenzo e il fiume Saguenay, come Trois-Rivières e Montréal, che divennero centri commerciali e culturali. La conquista britannica del 1763 non cancellò la presenza francese: la lingua, la religione cattolica e il diritto civile francese rimasero radicati, creando un'identità culturale forte e distinta all'interno del Canada. Oggi il Québec offre un equilibrio tra storia, cultura e natura: Québec City, con il Château Frontenac e il Musée de la civilisation, testimonia la storia coloniale e indigena; Montréal, con il Mont Royal, quartieri storici e festival internazionali, rappresenta un centro culturale vivace; e villaggi rurali come Baie-Saint-Paul, Kamouraska e Sainte-Anne-de-Baupré conservano artigianato, gastronomia e tradizioni locali. Dal punto di vista naturalistico, la provincia presenta scenari mozzafiato: il Parc National de la Mauricie, la valle del Saguenay, le regioni lacustri del Lac Saint-Jean e le foreste boreali del nord offrono opportunità per escursioni, pesca, canoa e osservazione della fauna selvatica. Fiumi maestosi come il San Lorenzo, il Saguenay e l'Outaouais, laghi glaciali come il Lac Saint-Jean, il Lac Memphrémagog e il Lac Témiscouata, e villaggi lungo le coste come Baie-Saint-Paul, Kamouraska e Tadoussac permettono di immergersi in un paesaggio unico, dove cultura francese, tradizioni indigene e natura incontaminata convivono armoniosamente.

I LUOGHI E LE ESPERIENZE PER UN VIAGGIO ACCESSIBILE A PERSONE CON DISABILITÀ FUORI DAI PERCORSI BATTUTI

Il Québec offre numerose opportunità per viaggiatori con disabilità, grazie a una rete crescente di strutture e attrazioni accessibili e ben organizzate, che permettono di vivere esperienze complete tra storia, cultura e natura in tutta la provincia. Nella regione della Capitale-Nationale, la città di Québec City offre un centro storico in gran parte accessibile, con percorsi adattati nella zona di Old Québec e lungo la Terrasse Dufferin, affacciata sul fiume San Lorenzo. Il Musée de la civilisation propone esposizioni interattive sulla storia e cultura del Québec, completamente accessibili, mentre il Parc de la Chute-Montmorency dispone di passerelle, ascensori panoramici e punti di osservazione accessibili che permettono di ammirare la cascata in sicurezza. Nella regione dei Laurentides, località come Mont-Tremblant offrono sentieri accessibili e passeggiate panoramiche nel Parc national du Mont-Tremblant, oltre a infrastrutture turistiche adattate. Il Domaine Saint-Bernard propone percorsi naturalistici pianeggianti e accessibili, ideali per godere della natura senza difficoltà. Nella regione della Montérégie, città come Longueuil e Saint-Jean-sur-Richelieu offrono passeggiate lungo il Richelieu River e parchi urbani attrezzati. Il Fort Lennox National Historic Site, situato sull'Île aux Noix, è accessibile tramite traghetto e presenta percorsi adattati che permettono di scoprire la storia militare canadese in modo inclusivo. Nella regione del Centre-du-Québec, località come Drummondville offrono esperienze culturali accessibili come il Village Québécois d'Antan, un museo all'aperto che ricostruisce la vita del Québec del XIX secolo con strutture e percorsi adattati. Qui è possibile immergersi nella storia locale attraverso edifici storici, attività interattive e dimostrazioni artigianali. Infine, nella regione della Côte-Nord, località come Tadoussac offrono esperienze naturalistiche accessibili, tra cui l'osservazione delle balene lungo il Saguenay-St. Lawrence Marine Park, con operatori che dispongono di imbarcazioni attrezzate per persone con mobilità ridotta. Il Sentier de la Pointe-de-l'Islet propone percorsi panoramici accessibili con viste spettacolari sul fiume e sulla fauna marina.





LO SAPEVATE?

Lo stemma ufficiale del Québec, adottato nel 1868, è composto da tre sezioni principali. La parte superiore mostra tre gigli dorati su sfondo azzurro, simbolo della tradizione francese e della Nuova Francia. Al centro, vi è un leone d'oro su sfondo rosso, che richiama l'influenza britannica dopo la conquista del XVIII secolo. Nella parte inferiore, lo stemma presenta una fascia verde con trifogli dorati, simbolo della prosperità e della ricchezza naturale della provincia. Ogni elemento dello stemma racconta la storia del Québec come territorio che unisce la cultura francese e britannica, oltre a riflettere la sua identità unica e le risorse naturali del territorio.


Il Québec possiede fiumi maestosi come il San Lorenzo, il Saguenay e il Richelieu, e laghi glaciali tra cui il Lac Saint-Jean e il Lac des Deux Montagnes, scenari ideali per escursioni, canoa e birdwatching. Villaggi storici come Trois-Rivières, Baie-Saint-Paul e Kamouraska conservano architetture del XVII e XVIII secolo e ospitano musei realmente esistenti, come il Musée québécois de culture populaire a Trois-Rivières, che racconta tradizioni popolari e artigianali, o il Musée d'art contemporain de Baie-Saint-Paul, dedicato all'arte locale.

La provincia offre anche fenomeni naturali straordinari: la cascata Montmorency, alta più di 80 metri, e le isole della Madeleine, con coste frastagliate e fari storici, sono solo alcuni esempi di scenari spettacolari. Tra le aree protette, il Parc national de la Gaspésie permette di osservare caribù, alci e altri animali selvatici nei loro habitat naturali, mentre la costa del St. Lawrence è ideale per l'avvistamento delle balene.

I residenti del Québec combinano creatività, ospitalità e forte legame con la cultura francese e indigena. Lingua, gastronomia, musica e festival locali riflettono la vitalità culturale della provincia, che unisce storia, tradizioni e innovazione in ogni stagione, rendendo il Québec unico e affascinante per visitatori di ogni età.



CANADA ATLANTICO – TERRA DI OCEANO, COSTE FRASTAGLIATE E FARAGLIONI



Il Canada Atlantico è la regione dove oceano, storia e tradizioni locali si fondono in un paesaggio unico e suggestivo. Prima dell'arrivo degli europei, queste coste erano abitate dai popoli Mi'kmaq, Beothuk e Maliseet, che svilupparono comunità legate alla pesca, alla caccia e ai commerci lungo baie e fiumi. Nel XVI secolo arrivarono i coloni europei: portoghesi, francesi e britannici diedero vita ai primi insediamenti permanenti, come St. John's a Newfoundland, il villaggio di Annapolis Royal in Nova Scotia e i porti del New Brunswick lungo il fiume Saint John. La regione divenne un crocevia di culture indigene e coloniali, con lingue inglese e francese e tradizioni legate alla pesca, alla navigazione e all'artigianato locale. Ancora oggi, queste influenze si leggono nelle architetture storiche come le case colorate del centro storico di St. John's e il Fortress of Louisbourg in Nova Scotia, nei musei come il Maritime Museum of the Atlantic a Halifax e il Rooms a St. John's, e nei mercati e festival culturali come il Celtic Colours International Festival in Cape Breton e l'Acadian Festival a Caraquet.

Dal punto di vista naturalistico, il Canada Atlantico offre scenari spettacolari: scogliere a picco sull'oceano come quelle del Gros Morne National Park a Newfoundland, baie e isole dell'arcipelago di Fundy e del Prince Edward Island National Park, foreste costiere e fiumi maestosi come il Saint John River, e coste frastagliate punteggiate da fari storici, baie nascoste e spiagge sabbiose. Parchi come Cape Breton Highlands National Park e Kejimikujik National Park permettono di esplorare ecosistemi unici, tra foreste, montagne e scogliere oceaniche.

Geograficamente, il Canada Atlantico si estende per circa 431.000 km², una superficie simile a 1,4 volte l'Italia, comprendendo le quattro province principali:

- NEWFOUNDLAND & LABRADOR
- NOVA SCOTIA
- NEW BRUNSWICK
- PRINCE EDWARD ISLAND

In alcune ore di guida o traghetto si passa dai porti storici e colorati di St. John's e Halifax ai villaggi di pescatori come Lunenburg in Nova Scotia, dalle spiagge e scogliere del Prince Edward Island alle foreste e baie del New Brunswick, trovando continuità tra storia, cultura e natura.

Gli aeroporti principali di accesso alla regione sono:

- St. John's International Airport (Newfoundland & Labrador) – Porta d'ingresso a St. John's e aree circostanti
- Halifax Stanfield International Airport (Nova Scotia) – Accesso a Halifax, Cape Breton e regioni circostanti
- Charlottetown Airport (Prince Edward Island) – Comodo per tutta l'isola e zone limitrofe del New Brunswick
- Moncton International Airport (New Brunswick) – Principale aeroporto del New Brunswick, ideale per esplorare la regione centrale e costiera

Il Canada Atlantico non è solo una destinazione: è un viaggio tra oceano e terra, dove fari, villaggi e parchi naturali raccontano una storia millenaria di culture intrecciate e paesaggi indimenticabili.

NEWFOUNDLAND & LABRADOR TRA STORIA MILLENARIA, CULTURA MARITTIMA E NATURA INCONTAMINATA

Newfoundland & Labrador è la provincia più orientale del Canada, un territorio unico per paesaggi spettacolari, storia millenaria e cultura vivace. Prima dell'arrivo dei coloni europei, queste terre erano abitate da comunità indigene come i Beothuk a Newfoundland e gli Innu e gli Inuit in Labrador, che svilupparono stili di vita profondamente legati al mare, alla pesca e alle risorse naturali locali. L'arrivo dei coloni europei iniziò nel XVI secolo, con inglesi, francesi, portoghesi e baschi che stabilirono insediamenti lungo le coste di Newfoundland, attratti dalle ricche risorse ittiche dell'Atlantico settentrionale. Località storiche come St. John's, Ferryland e Bonavista testimoniano questo passato attraverso architetture coloniali come il Murray Premises Historic Site a St. John's e le case storiche di Ferryland Colony, fari storici come il Cape Spear Lighthouse e il Bonavista Lighthouse, e siti archeologici come L'Anse aux Meadows, l'insediamento vichingo risalente all'XI secolo, unico in Nord America e patrimonio UNESCO. La fusione tra culture indigene ed europee ha dato vita a una tradizione culturale ricca di musica, artigianato e folklore, ancora oggi viva nei villaggi costieri come Trinity e Petty Harbour. Dal punto di vista naturalistico, la provincia è caratterizzata da scenari mozzafiato e variegati: scogliere a picco sul mare a Cape St. Mary's Ecological Reserve, fiordi profondi come Western Brook Pond nel Gros Morne National Park, foreste boreali nel Terra Nova National Park, laghi glaciali come il Lake Melville, e coste frastagliate punteggiate da isolotti come Funk Island e fari storici come Fort Amherst Lighthouse. La fauna locale è straordinaria: alci, balene lungo la costa di Twillingate, foche, pulcinelle di mare e colonie di uccelli marini rendono Newfoundland & Labrador una meta ideale per escursioni naturalistiche e osservazioni della fauna in ambienti incontaminati. Le città principali, St. John's, Corner Brook e Labrador City, offrono un equilibrio tra vita urbana moderna, cultura e tradizione: musei come The Rooms a St. John's e il Gros Morne National Park Visitor Centre a Rocky Harbour raccontano la storia e la geografia uniche della provincia, mentre mercati locali e festival culturali permettono di entrare in contatto con le comunità e le loro tradizioni. Newfoundland & Labrador rappresenta così un territorio di contrasti straordinari, dove storia millenaria, cultura indigena ed europea e paesaggi naturali unici si intrecciano, offrendo esperienze autentiche in ogni angolo della provincia.

I LUOGHI E LE ESPERIENZE PER UN VIAGGIO ACCESSIBILE A PERSONE CON DISABILITÀ FUORI DAI PERCORSI BATTUTI

Newfoundland & Labrador offre esperienze accessibili e completamente fruibili per viaggiatori con disabilità, combinando natura, storia e cultura senza barriere e lontano dalle rotte turistiche principali. Nella penisola di Avalon, località come Bay Bulls e Fermeuse offrono sentieri pianeggianti e passeggiate lungo la costa con rampe di accesso, perfette per esplorazioni in carrozzina o con mobilità ridotta. Il Burin Peninsula Coastal Drive è percorribile in auto e consente soste panoramiche senza sforzi, con punti di osservazione sicuri per ammirare pulcinelle di mare e scogliere. Nella costa centrale, villaggi come Bishop's Falls e Gander offrono percorsi accessibili lungo il Victoria Park Trail, con passerelle pianeggianti e aree picnic attrezzate. Il Gander Heritage Memorial Park e il Gander Heritage Trail Interpretive Centre permettono di scoprire la storia locale e l'arte tradizionale in strutture completamente fruibili. Sulla costa occidentale, villaggi come L'Anse au Loup e Roddickton offrono escursioni brevi e pianeggianti lungo baie come Roddickton Bay, con aree di osservazione della fauna marina accessibili. L'Anse aux Meadows National Historic Site, Patrimonio UNESCO, presenta percorsi pavimentati e strutture adattate per consentire a tutti i visitatori di scoprire il primo insediamento vichingo in Nord America senza barriere. Infine, lungo la costa nord-orientale, villaggi come Hare Bay e Sandringham e laghi come il Joe Gladden Lake offrono passeggiate tranquille, punti panoramici sicuri e picnic accessibili, combinando natura incontaminata e momenti di relax in contesti facilmente fruibili da tutti.





LO SAPEVATE?

Lo stemma ufficiale di Newfoundland & Labrador, adottato nel 1952, mostra un leone rosso rampante su sfondo dorato nella parte superiore, simbolo del legame storico con l'Inghilterra, e un'ancora su sfondo azzurro nella parte inferiore, che rappresenta la tradizione marittima e la pesca, pilastro dell'economia e della cultura locale. L'orso polare e il caribù presenti nello stemma richiamano la fauna iconica della provincia, sottolineando l'importanza della natura artica e subartica nella vita dei residenti.

La provincia ospita il Cape Spear Lighthouse, il faro più orientale del Nord America, e il Cape Bonavista Lighthouse, entrambi simboli storici della navigazione atlantica.

Località come St. John's, Ferryland e Bonavista conservano villaggi storici e architetture coloniali uniche, testimoni della fusione tra culture indigene ed europee.

La musica tradizionale, con strumenti come il fiddle e la bodhrán, e i canti dei pescatori, è ancora oggi parte integrante della vita comunitaria, offrendo ai visitatori un'immersione autentica nella cultura locale.

Infine, la provincia è un paradiso per l'osservazione della fauna: alci, balene, foche e colonie di pulcinelle di mare popolano i suoi paesaggi spettacolari, dai fiordi del Gros Morne National Park alle coste frastagliate e agli isolotti sparsi nell'Atlantico.

NOVA SCOTIA TRA COSTE FRASTAGLIATE, STORIA MARITTIMA E TRADIZIONI CULTURALI

La Nova Scotia è una delle province atlantiche del Canada, nota per le sue coste frastagliate, i fari storici, i villaggi pittoreschi e la ricca eredità culturale. Prima dell'arrivo degli europei, la regione era abitata dai popoli Mi'kmaq, che svilupparono una società strettamente legata al mare e alle risorse naturali locali, con tradizioni di pesca, caccia, artigianato e narrazioni orali tramandate di generazione in generazione. L'arrivo dei coloni europei iniziò nel XVII secolo: francesi, noti come Acadiani, fondarono insediamenti lungo la Baia di Fundy e nella valle del fiume Annapolis, come Port Royal, mentre gli inglesi stabilirono forti e città come Halifax, fondata nel 1749, che divenne un importante porto militare e commerciale. La storia della provincia è segnata anche dall'esodo degli Acadiani nel XVIII secolo, eventi commemorati in musei e siti storici come Grand-Pré National Historic Site, oggi patrimonio UNESCO. Dal punto di vista naturalistico, la Nova Scotia offre scenari spettacolari: coste frastagliate con fari storici come il Peggy's Cove Lighthouse e il Cape Forchu Lighthouse, parchi nazionali e provinciali come il Cape Breton Highlands National Park e il Kejimikujik National Park, laghi glaciali come il Bras d'Or Lake e scogliere a picco sull'oceano Atlantico. La fauna locale comprende alci, volpi rosse, aquile calve, foche e numerose specie di uccelli migratori, rendendo la provincia ideale per escursioni naturalistiche, birdwatching e osservazioni della fauna marina. Le città principali, come Halifax, Sydney e Lunenburg, offrono un equilibrio tra vita urbana, cultura e storia: musei come il Maritime Museum of the Atlantic a Halifax, il Cape Breton Miners' Museum a Glace Bay e il Fisheries Museum of the Atlantic a Lunenburg raccontano la storia marittima e industriale della provincia, mentre mercati locali, festival musicali e feste gastronomiche permettono di entrare in contatto con le comunità locali e le tradizioni acadiane e scozzesi. La Nova Scotia rappresenta così un territorio dove storia marittima, cultura indigena ed europea e paesaggi naturali unici si intrecciano, offrendo esperienze autentiche e scenari mozzafiato in ogni angolo della provincia.

I LUOGHI E LE ESPERIENZE PER UN VIAGGIO ACCESSIBILE A PERSONE CON DISABILITÀ FUORI DAI PERCORSI BATTUTI

La Nova Scotia offre esperienze accessibili e completamente fruibili per viaggiatori con disabilità, combinando natura, storia e cultura in percorsi pianeggianti, strutture attrezzate e luoghi lontani dal turismo di massa. Sulla South Shore, villaggi come Bridgewater e Mahone Bay offrono passeggiate lungomare pianeggianti, porticcioli tranquilli e aree di sosta accessibili. Il Mahone Bay Museum permette di scoprire la storia locale con percorsi adattati e pannelli informativi facilmente fruibili. Fari storici come East Ironbound Lighthouse sono visibili da piattaforme sicure, con punti di osservazione pianeggianti. Nell'entroterra, località come Kentville e Wolfville consentono percorsi accessibili tra vigneti e frutteti lungo il Gaspereau River, con sentieri pianeggianti e aree picnic attrezzate. Acadia University Art Gallery offre esposizioni d'arte fruibili da tutti i visitatori, con rampe e servizi dedicati. Sulla costa orientale, villaggi come Guysborough e Sherbrooke presentano baie tranquille come St. Mary's Bay, con passerelle pianeggianti e punti panoramici sicuri per osservare la fauna marina. Il Sherbrooke Village Museum è completamente accessibile, con percorsi pianeggianti che permettono di esplorare edifici storici restaurati e scoprire la vita coloniale senza barriere. Infine, nella zona di Cape Breton Highlands, villaggi come Ingonish e Cheticamp offrono percorsi panoramici pianeggianti nel Cape Breton Highlands National Park, punti di osservazione accessibili e aree di sosta attrezzate lungo il Freshwater Lake. Qui i visitatori con mobilità ridotta possono godere di viste spettacolari sull'oceano, sulla costa frastagliata e sulla fauna locale in totale sicurezza.





LO SAPEVATE?

Lo stemma ufficiale della Nova Scotia, adottato nel 1929, presenta uno scudo con la croce di Sant'Andrea su sfondo bianco, simbolo delle radici scozzesi della provincia, e un leone rosso rampante su sfondo oro al centro, che richiama l'eredità britannica. Lo stemma è sormontato da un elmo e decorazioni araldiche tipiche, rappresentando la storia militare e la resilienza delle comunità locali.

La provincia ospita villaggi storici come Lunenburg, dichiarata Patrimonio dell'Umanità dall'UNESCO, famosa per le case colorate in stile coloniale e la tradizione marittima ancora viva nei cantieri navali. Lungo la costa, fari storici come Peggy's Cove Lighthouse e Cape Forchu Lighthouse guidano i navigatori da secoli e rappresentano simboli iconici della Nova Scotia.

La provincia è anche rinomata per la sua musica tradizionale, con influenze celtiche scozzesi e acadiane, e festival come il Celtic Colours International Festival a Cape Breton celebrano questi suoni unici.

Dal punto di vista naturalistico, la Nova Scotia offre paesaggi spettacolari: dalle scogliere e spiagge del Cape Breton Highlands National Park, ai sentieri panoramici lungo il Cabot Trail, fino alle coste frastagliate dove si possono osservare foche, aquile calve e colonie di uccelli marini.

Villaggi come Annapolis Royal e Mahone Bay permettono di immergersi nella storia coloniale e nelle tradizioni agricole, offrendo scenari pittoreschi e accessibili ai visitatori che vogliono vivere esperienze autentiche lontano dalle rotte turistiche principali.

NEW BRUNSWICK TRA FORESTE, FIUMI MAESTOSI E TRADIZIONI MULTICULTURALI

Il New Brunswick è una provincia atlantica del Canada caratterizzata da una forte identità bilingue, paesaggi naturali spettacolari e una storia culturale ricca e variegata. Prima dell'arrivo degli europei, la regione era abitata dai popoli Mi'kmaq, Maliseet e Passamaquoddy, che svilupparono una vita strettamente legata ai fiumi, ai laghi e alle foreste, con tradizioni di pesca, caccia, artigianato e trasmissione orale della storia e dei miti locali. L'arrivo dei coloni europei iniziò nel XVII secolo, principalmente francesi che fondarono insediamenti nell'area di Acadie, come Beaubassin e Fort Beauséjour, seguiti dagli inglesi nel XVIII secolo, che stabilirono città e fortificazioni come Saint John e Fredericton. La storia della provincia è profondamente segnata dall'esodo degli Acadiani, evento commemorato nei musei e siti storici come il Village Historique Acadien a Caraquet, il Beaubears Island Shipbuilding National Historic Site vicino a Miramichi, e l'Acadian Historic Village a Memramcook, che raccontano la vita, la cultura e le tradizioni degli Acadiani prima e dopo la deportazione. La convivenza tra comunità francofone e anglofone ha creato un tessuto culturale unico, arricchito da musiche, festival, cucina tradizionale e artigianato. Dal punto di vista naturalistico, il New Brunswick è attraversato da fiumi maestosi come il Saint John River e il Restigouche River, che offrono scenari spettacolari per crociere, canoa e pesca. Laghi glaciali come il Miramichi Lake e aree forestali protette come il Kouchibouguac National Park e il Fundy National Park regalano paesaggi mozzafiato, sentieri escursionistici accessibili e possibilità di osservare fauna come alci, castori, aquile calve e foche lungo la costa della Baia di Fundy. La provincia ospita anche fenomeni naturali unici, come le maree eccezionali della Bay of Fundy, le più alte al mondo, che creano scenari straordinari per escursioni e fotografie. Le città principali, Fredericton, Saint John e Moncton, offrono un equilibrio tra vita urbana, storia e cultura: musei come il New Brunswick Museum a Saint John, il Beaubears Island Shipbuilding Museum e il Kings Landing Historical Settlement raccontano la storia locale, dai popoli indigeni ai coloni europei, mentre festival culturali, mercati e manifestazioni gastronomiche permettono di entrare in contatto con le comunità locali. Il New Brunswick rappresenta così una provincia dove storia indigena ed europea, natura incontaminata e tradizioni culturali vive si intrecciano, offrendo esperienze autentiche in ogni angolo del territorio, dalle coste dell'Atlantico alle foreste dell'interno.

I LUOGHI E LE ESPERIENZE PER UN VIAGGIO ACCESSIBILE A PERSONE CON DISABILITÀ FUORI DAI PERCORSI BATTUTI

Il New Brunswick offre esperienze completamente accessibili per viaggiatori con disabilità, con percorsi pianeggianti, strutture attrezzate e luoghi tranquilli, lontano dal turismo di massa. Sulla Bay of Fundy, villaggi come St. Martins e Alma permettono passeggiate su sentieri pianeggianti e accessibili come i tratti brevi del Fundy Footpath Trail e baie tranquille come Cove Creek, ideali per osservare foche e uccelli marini in sicurezza. Il Fundy Geological Museum a Parrsboro dedicato principalmente alla geologia della regione con particolare attenzione ai fossili marini, alle formazioni rocciose locali e alla storia delle maree più alte al mondo. Il museo espone scheletri di fossili di pesci preistorici, campioni di rocce e minerali della zona e pannelli didattici interattivi che spiegano i fenomeni geologici e paleontologici in modo chiaro e accessibile. Sulla Acadian Coast, località come Caraquet e Shippagan offrono spiagge accessibili come Havre-Aubert Beach, passerelle pianeggianti e musei come l'Acadian Museum of Caraquet, che racconta storia e cultura locale con percorsi senza barriere. Lungo la Miramichi Valley, villaggi come Doaktown e Blackville permettono passeggiate sicure lungo il Miramichi River, con aree picnic e punti panoramici attrezzati. Il Doaktown Heritage Centre è completamente accessibile e consente di scoprire la storia locale in tranquillità. Nella regione del Kouchibouguac National Park, villaggi come Kouchibouguac e Rogersville offrono sentieri pianeggianti, laghi e baie tranquille con passerelle e osservatori accessibili, perfetti per ammirare la fauna marina e le foreste costiere senza difficoltà. Questo itinerario permette ai visitatori con mobilità ridotta di vivere appieno la storia, la cultura e la natura del New Brunswick, con sicurezza, comfort e totale libertà di movimento.





LO SAPEVATE?

Lo stemma ufficiale del New Brunswick, adottato nel 1966, è composto da uno scudo diviso in due parti: nella parte superiore, un leone dorato su sfondo rosso rappresenta il legame storico con la monarchia britannica; nella parte inferiore, un albero di pino su onde blu simboleggia le foreste, i fiumi e l'importanza della navigazione e del commercio marittimo nella provincia. L'insieme riflette la fusione tra patrimonio naturale e storia culturale, tipica della regione atlantica.

La provincia conserva testimonianze uniche della storia degli Acadiani, con villaggi e siti storici come Grand-Pré, Memramcook e Beaubassin, che raccontano l'esodo e la resilienza di questa comunità francofona. Fari storici come Parlee Point Lighthouse e Cape Enrage Lighthouse costeggiano le rive, guidando i navigatori dall'Atlantico e offrendo scenari spettacolari.

Dal punto di vista naturalistico, il Fundy National Park permette di esplorare sentieri accessibili tra foreste, fiumi e baie, mentre le maree eccezionali della Baia di Fundy offrono uno spettacolo unico al mondo.

Villaggi pittoreschi come Saint Andrews e Shediac combinano architettura coloniale, spiagge tranquille e cultura locale, rendendo il New Brunswick una provincia dove storia, natura e tradizioni convivono armoniosamente.

PRINCE EDWARD ISLAND TRA COSTE ROSSE, CAMPI VERDI E TRADIZIONI MARITTIME

Prince Edward Island è la più piccola provincia canadese per superficie, ma è famosa per la sua bellezza paesaggistica, le spiagge di sabbia rossa, le scogliere di arenaria e le campagne ondulate che ispirarono il celebre romanzo *Anne of Green Gables*. Prima dell'arrivo degli europei, l'isola era abitata dai popoli Mi'kmaq, che svilupparono una vita strettamente legata al mare, alla pesca e alle risorse costiere, con tradizioni culturali e spirituali tramandate di generazione in generazione. L'arrivo dei coloni europei iniziò nel XVII secolo: francesi, noti come Acadiani, fondarono insediamenti lungo le coste meridionali e orientali, come Cap-Egmont e Île Saint-Jean, mentre gli inglesi presero il controllo dell'isola nel XVIII secolo, sviluppando città portuali come Charlottetown, oggi capitale della provincia, e Summerside. La storia della provincia è segnata dalla fusione tra culture indigene, acadiane e britanniche, visibile in villaggi storici come Cavendish, Victoria-by-the-Sea e Brackley Beach, dove architetture tradizionali, fari storici e musei raccontano l'evoluzione culturale e marittima dell'isola. Dal punto di vista naturalistico, Prince Edward Island è famosa per le sue coste frastagliate e le spiagge di sabbia rossa come Cavendish Beach, Brackley Beach e North Rustico Beach, ideali per passeggiate e birdwatching. La provincia ospita anche parchi nazionali e provinciali come il Prince Edward Island National Park, il Greenwich Dunes Trail e le aree protette lungo il fiume Hillsborough, che offrono escursioni, osservazione della fauna locale (alci, volpi rosse, uccelli migratori e foche) e paesaggi pittoreschi. Le città principali, Charlottetown e Summerside, offrono un mix di cultura e storia: musei come il Province House National Historic Site, dove nel 1864 si tenne la conferenza che portò alla Confederazione canadese, l'Acadian Museum of Prince Edward Island a Miscouche e il Confederation Centre of the Arts a Charlottetown raccontano la storia politica, culturale e artistica dell'isola, mentre festival locali, mercati e manifestazioni gastronomiche permettono di entrare in contatto con le comunità locali e le tradizioni agricole e marittime. Prince Edward Island rappresenta così una provincia dove storia indigena ed europea, tradizioni marittime e paesaggi naturali unici si intrecciano, offrendo esperienze autentiche e scenari mozzafiato in ogni angolo del territorio, dalle spiagge rosse alle campagne ondulate.

I LUOGHI E LE ESPERIENZE PER UN VIAGGIO ACCESSIBILE A PERSONE CON DISABILITÀ FUORI DAI PERCORSI BATTUTI

Prince Edward Island offre esperienze naturali e culturali completamente accessibili, permettendo a chi ha mobilità ridotta o altre esigenze speciali di vivere l'isola in piena autonomia. Sulla costa settentrionale, località come Cavendish e Stanley Bridge presentano spiagge accessibili come Brackley Beach, con passerelle in legno fino alla riva e servizi attrezzati per persone con disabilità. Qui è possibile godere del mare e delle dune senza ostacoli, immergendosi nei paesaggi tipici dell'isola. Nell'entroterra, villaggi come North Rustico e Rustico offrono musei completamente accessibili, come il North Rustico Fishermen's Museum, che racconta la storia della pesca locale e della vita marittima con esposizioni su barche tradizionali, reti e fotografie d'epoca, e il Rustico Heritage Museum, che documenta la vita agricola e la cultura Acadiana con oggetti tradizionali e pannelli informativi fruibili. Sentieri pianeggianti e aree picnic come quelli lungo il Confederation Trail garantiscono percorsi senza barriere, perfetti per passeggiate in carrozzina o per chi necessita di camminare lentamente. Sulla costa occidentale, villaggi come Tignish e Cascumpec permettono di accedere facilmente a baie tranquille come Cascumpec Bay, ideali per osservare la fauna locale, tra uccelli migratori e foche, senza barriere. I fari storici come il West Point Lighthouse e il Cape Tryon Lighthouse offrono rampe e percorsi adattati, permettendo di ammirare i panorami e apprendere la storia marittima dell'isola in totale sicurezza. Questo itinerario combina natura, cultura e accessibilità totale, permettendo a chi ha esigenze speciali di vivere Prince Edward Island in maniera autentica, esplorando spiagge, villaggi storici e musei senza limitazioni, lontano dai percorsi turistici più battuti.





LO SAPEVATE?

Lo stemma ufficiale del Prince Edward Island, adottato nel 1905, mostra uno scudo con tre querce verdi su sfondo dorato nella parte superiore, simbolo delle tre principali acque e delle radici storiche dell'isola, e un leone rosso rampante nella parte inferiore, che richiama l'eredità britannica. L'intero stemma è un richiamo alla storia coloniale dell'isola e al legame con la Corona britannica, mentre le querce simboleggiano la forza delle comunità e la ricchezza naturale del territorio.

L'isola è famosa per i suoi villaggi pittoreschi come Charlottetown, Cavendish e Victoria-by-the-Sea, che conservano case in stile vittoriano e strade tranquille immerse nella campagna.

Le spiagge come Cavendish Beach e Brackley Beach offrono scenari unici di dune di sabbia rossa e acque cristalline, perfette per passeggiate romantiche e immersione nella natura.

Locali e piccoli musei come il PEI Museum & Heritage Foundation raccontano la storia agricola e marittima dell'isola, mentre le fattorie locali e i mercati contadini permettono di scoprire le tradizioni culinarie e artigianali.

La provincia è inoltre un paradiso per l'osservazione di uccelli migratori e la fauna costiera, rendendo Prince Edward Island una meta dove storia, cultura e natura convivono armoniosamente.



CONTATTECI

IL NOSTRO SUPPORTO
ESCLUSIVO PER
PERSONALIZZARE IL
VOSTRO ITINERARIO IN
BASE ALLE VOSTRE
ESIGENZE E DESIDERI



VOLETE RICHIEDERE UN PREVENTIVO?

Ci auguriamo che questa travel planner sia stata di vostro gradimento e fonte di ispirazione per il vostro prossimo viaggio.

Se desiderate organizzare il vostro prossimo viaggio, cliccate sul pulsante “Richiesta itinerario e preventivo”.

Compilate e inviate il modulo e vi contatteremo a breve per creare il vostro preventivo personalizzato.

RICHIESTA ITINERARIO E PREVENTIVO



Atlantic Travel & Tours Ltd

London, New York
Los Angeles, Miami
Denver

ATLANTIC TRAVEL & TOURS LTD

SOCIETÀ CON SEDI OPERATIVE NEGLI STATI UNITI E NEL REGNO UNITO

USA - DENVER - COLORADO - COMPANY REGISTRATION NUMBER: 202 110 96 014

REGNO UNITO - LONDRA - COMPANY REGISTRATION NUMBER: 130 288 33

E-MAIL

USA - unitedstatesadministration@atlantictourstravel.com

REGNO UNITO - unitedkingdomadministration@atlantictourstravel.com

WEBSITE

www.visitatlantictraveltours.com

CONTATTI COMPLETI

www.visitatlantictraveltours.com/it/contact